


UPGRH: DO1 - RIO PIRANGA

CNPJ: 01.018.631/0001-09

AUTO POSTO FERRARI LTDA - POSTO OURO PRETO

Atividade: Posto de Combustível

Endereço: Rua João Batista Fortes, 34 - Ouro Preto/MG

Coordenadas: X= -43.508535 | Y= -20.386470 | **Datum:** WGS84 

Classificação: AR - Área Reabilitada para o uso declarado **Uso Declarado:** Posto de Combustível
Etapa de Gerenciamento: -

Fonte de contaminação: Vazamento ou Infiltração

Meios Impactados:

Solo, Água Subterrânea

Contaminantes:

Hidrocarbonetos

Presença de Fase Livre: Não

Situação: -


UPGRH: DO1 - RIO PIRANGA

CNPJ: 00.401.537/0001-63

AUTO POSTO RIO DOCE LTDA

Atividade: Posto de Combustível

Endereço: Avenida Custódio Silva, 484 - Ponte Nova/MG

Coordenadas: X= -42.901496 | Y= -20.414962 | **Datum:** WGS84 

Classificação: ACI - Área Contaminada sob Intervenção

Etapa de Gerenciamento: Investigação Detalhada/Avaliação de Risco

Fonte de contaminação: Vazamento ou Infiltração

Meios Impactados:

Solo, Água Subterrânea

Contaminantes:

Hidrocarbonetos

Presença de Fase Livre: Não


Situação: -

UPGRH: DO1 - RIO PIRANGA
AUTO POSTO SARAMENHA LTDA

CNPJ: 71.020.481/0001-45

Atividade: Posto de Combustível

Endereço: Rua Geraldo Laercio, 497 - Saramenha - Ouro Preto/MG

Coordenadas: X= -43.520747 | Y= -20.405046 | **Datum:** WGS84 

Classificação: AMR - Área em Processo de Monitoramento para Reabilitação

Etapa de Gerenciamento: Monitoramento

Fonte de contaminação: Vazamento ou Infiltração

Meios Impactados:

Solo, Água Subterrânea

Contaminantes:

Hidrocarbonetos

Presença de Fase Livre: Não

Situação: -


UPGRH: DO1 - RIO PIRANGA

CNPJ: 16.872.582/0001-36

AUTO POSTO VITÓRIA LTDA - POSTO VITÓRIA

Atividade: Posto de Combustível

Endereço: Avenida Doutor José Grossi, 175, Guarapiranga - Ponte Nova/MG

Coordenadas: X= -42.891539 | Y= -20.403675 | **Datum:** WGS84 

Classificação: AI - Área Contaminada sob Investigação

Etapa de Gerenciamento: Investigação Confirmatória

Fonte de contaminação: Vazamento ou Infiltração

Meios Impactados:

Solo, Água Subterrânea

Contaminantes:

Hidrocarbonetos

Presença de Fase Livre: Não

Situação: -


UPGRH: DO1 - RIO PIRANGA

CNPJ: 17.290.982/0001-04

CELSO DE CARVALHO PASSOS & CIA LTDA - POSTO ALVORADA

Atividade: Posto de Combustível

Endereço: Avenida XII de Dezembro, 198 - Senhora dos Remédios/MG

Coordenadas: X= -43.580983 | Y= -21.030336 | **Datum:** WGS84 

Classificação: AMR - Área em Processo de Monitoramento para Reabilitação

Etapa de Gerenciamento: Monitoramento

Fonte de contaminação: Vazamento ou Infiltração

Meios Impactados:

Solo, Água Subterrânea

Contaminantes:

Hidrocarbonetos

Presença de Fase Livre: Não

Situação: -


UPGRH: DO1 - RIO PIRANGA

CNPJ: 00.924.429/0001-75

FCA - FERROVIA CENTRO ATLÂNTICA S/A (TRENS TURÍSTICOS MARIANA)

Atividade: Ferrovia

Endereço: Rodovia BR 040, Km 461 s/n – Mariana/MG

Coordenadas: X= -43.417081 | Y= -20.373297 | **Datum:** WGS84 

Classificação: ACI - Área Contaminada sob Intervenção

Etapa de Gerenciamento: Investigação Detalhada/Avaliação de Risco

Fonte de contaminação: Vazamento ou Infiltração

Meios Impactados:

Solo

Contaminantes:

Hidrocarbonetos

Presença de Fase Livre: Não

Situação: -


UPGRH: DO1 - RIO PIRANGA

CNPJ: 00.924.429/0001-75

FCA - FERROVIA CENTRO ATLÂNTICA S/A (TRENS TURÍSTICOS OURO PRETO)

Atividade: Ferrovia

Endereço: Praça Cesário Alvim - Ouro Preto/MG

Coordenadas: X= -43.506675 | Y= -20.390781 | **Datum:** WGS84 

Classificação: ACI - Área Contaminada sob Intervenção

Etapa de Gerenciamento: Investigação Detalhada/Avaliação de Risco

Fonte de contaminação: Vazamento ou Infiltração

Meios Impactados:

Solo

Contaminantes:

Hidrocarbonetos

Presença de Fase Livre: Não

Situação: -


UPGRH: DO1 - RIO PIRANGA

CNPJ: 60.561.800/0030-48

NOVELIS DO BRASIL LTDA - ATERRO DOMÉSTICO

Atividade: Indústria Metalúrgica

Endereço: Acesso estrada Ouro Preto/Ouro Branco, KM 521 - Ouro Preto/MG

Coordenadas: X= -43.555899 | Y= -20.406823 | **Datum:** WGS84 

Classificação: ACI - Área Contaminada sob Intervenção

Etapa de Gerenciamento: Intervenção/Remediação

Fonte de contaminação: Disposição de resíduos

Meios Impactados:

Solo, Água Subterrânea

Contaminantes:

Fluoreto, Cianeto

Presença de Fase Livre: Não

Situação: -


UPGRH: DO1 - RIO PIRANGA

CNPJ: 60.561.800/0030-48

NOVELIS DO BRASIL LTDA - ATERRO INDUSTRIAL

Atividade: Indústria Metalúrgica

Endereço: Acesso estrada Ouro Preto/Ouro Branco, KM 521 - Ouro Preto/MG

Coordenadas: X= -43.557014 | Y= -20.408029 | **Datum:** WGS84 

Classificação: ACI - Área Contaminada sob Intervenção

Etapa de Gerenciamento: Intervenção/Remediação

Fonte de contaminação: Disposição de resíduos

Meios Impactados:

Solo, Água Subterrânea

Contaminantes:

Fluoreto, Cianeto

Presença de Fase Livre: Não

Situação: -


UPGRH: DO1 - RIO PIRANGA

CNPJ: 60.561.800/0030-48

NOVELIS DO BRASIL LTDA - GALPÃO DE BARCELOS

Atividade: Indústria Metalúrgica

Endereço: Estrada de Ouro Branco/Ouro Preto a 2 Km da BR 356 - Ouro Preto/MG

Coordenadas: X= -43.525167 | Y= -20.412821 | **Datum:** WGS84 

Classificação: ACI - Área Contaminada sob Intervenção

Etapa de Gerenciamento: Intervenção/Remediação

Fonte de contaminação: Disposição de resíduos

Meios Impactados:

Solo, Água Subterrânea

Contaminantes:

Fluoreto, Cianeto

Presença de Fase Livre: Não

Situação: -


UPGRH: DO1 - RIO PIRANGA

CNPJ: 60.561.800/0030-48

NOVELIS DO BRASIL LTDA - LAGO DO AZEDO

Atividade: Indústria Metalúrgica

Endereço: Rua José Barbosa da Silva, nº 100, Bauxita - Ouro Preto/MG

Coordenadas: X= -43.506359 | Y= -20.402162 | **Datum:** WGS84 

Classificação: AI - Área Contaminada sob Investigação

Etapa de Gerenciamento: Investigação Detalhada/Avaliação de Risco

Fonte de contaminação: Disposição de resíduos

Meios Impactados:

Solo, Água Subterrânea

Contaminantes:

Fluoreto, Cianeto

Presença de Fase Livre: Não

Situação: -


UPGRH: DO1 - RIO PIRANGA

CNPJ: 60.561.800/0030-48

NOVELIS DO BRASIL LTDA - MORRO DO MINÉRIO

Atividade: Indústria Metalúrgica

Endereço: Acesso R. Geraldo Laércio, Bairro Tavares - Ouro Preto/MG

Coordenadas: X= -43.519574 | Y= -20.409799 | **Datum:** WGS84 

Classificação: AI - Área Contaminada sob Investigação

Etapa de Gerenciamento: Investigação Detalhada/Avaliação de Risco

Fonte de contaminação: Disposição de resíduos

Meios Impactados:

Solo, Água Subterrânea

Contaminantes:

Fluoreto, Cianeto

Presença de Fase Livre: Não

Situação: -


UPGRH: DO1 - RIO PIRANGA

CNPJ: 60.561.800/0030-48

NOVELIS DO BRASIL LTDA - PANIFICADORA

Atividade: Indústria Metalúrgica

Endereço: Rua José Barbosa da Silva, nº 100, Bauxita - Ouro Preto/MG

Coordenadas: X= -43.506359 | Y= -20.402162 | **Datum:** WGS84 

Classificação: AI - Área Contaminada sob Investigação

Etapa de Gerenciamento: Investigação Detalhada/Avaliação de Risco

Fonte de contaminação: Disposição de resíduos

Meios Impactados:

Solo, Água Subterrânea

Contaminantes:

Fluoreto, Cianeto

Presença de Fase Livre: Não

Situação: -


UPGRH: DO1 - RIO PIRANGA

CNPJ: 19.669.118/0001-35

POSTO DOM SILVERIO LTDA - POSTO DOM SILVÉRIO

Atividade: Posto de Combustível

Endereço: Rua Nossa Senhora da Saúde, 91 - Dom Silvério/MG

Coordenadas: X= -42.963133 | Y= -20.162229 | **Datum:** WGS84 

Classificação: AMR - Área em Processo de Monitoramento para Reabilitação

Etapas de Gerenciamento: Monitoramento

Fonte de contaminação: Vazamento ou Infiltração

Meios Impactados:

Solo, Água Subterrânea

Contaminantes:

Hidrocarbonetos

Presença de Fase Livre: Não

Situação: Removida


UPGRH: DO1 - RIO PIRANGA

CNPJ: 23.799.521/0001-56

POSTO PALMEIRAS LTDA

Atividade: Posto de Combustível

Endereço: Avenida Francisco Vieira Martins, 807 - Ponte Nova/MG

Coordenadas: X= -42.893779 | Y= -20.408190 | **Datum:** WGS84 

Classificação: ACI - Área Contaminada sob Intervenção

Etapa de Gerenciamento: Intervenção/Remediação

Fonte de contaminação: Vazamento ou Infiltração

Meios Impactados:

Solo, Água Subterrânea

Contaminantes:

Hidrocarbonetos

Presença de Fase Livre: Não

Situação: -


UPGRH: DO1 - RIO PIRANGA

CNPJ: 16.576.001/0001-19

POSTO R C VEICULOS LTDA - POSTO R C

Atividade: Posto de Combustível

Endereço: Avenida Senador Cupertino, 141 - Rio Casca/MG

Coordenadas: X= -42.651668 | Y= -20.224580 | **Datum:** WGS84 

Classificação: ACI - Área Contaminada sob Intervenção

Etapa de Gerenciamento: Intervenção/Remediação

Fonte de contaminação: Vazamento ou Infiltração

Meios Impactados:

Solo, Água Subterrânea

Contaminantes:

Hidrocarbonetos

Presença de Fase Livre: Sim

Situação: Em processo de remoção


UPGRH: DO1 - RIO PIRANGA

CNPJ: 24.088.924/0001-50

POSTO SANTO ANTONIO LTDA

Atividade: Posto de Combustível

Endereço: Praça Antônio Olímpio Sobrinho, 12 - Raul Soares/MG

Coordenadas: X= -42.457270 | Y= -20.105657 | **Datum:** WGS84 

Classificação: AMR - Área em Processo de Monitoramento para Reabilitação

Etapa de Gerenciamento: Monitoramento

Fonte de contaminação: Vazamento ou Infiltração

Meios Impactados:

Solo, Água Subterrânea

Contaminantes:

Hidrocarbonetos

Presença de Fase Livre: Não

Situação: -


UPGRH: DO1 - RIO PIRANGA

CNPJ: 24.871.949/0001-25

TRIANI E CIA LTDA - POSTO ESSO

Atividade: Posto de Combustível

Endereço: Rua José Mucida, 36 - Pedro dos Ferros/MG

Coordenadas: X= -42.521809 | Y= -20.164387 | **Datum:** WGS84 

Classificação: AMR - Área em Processo de Monitoramento para Reabilitação

Etapa de Gerenciamento: Monitoramento

Fonte de contaminação: Vazamento ou Infiltração

Meios Impactados:

Solo, Água Subterrânea

Contaminantes:

Hidrocarbonetos

Presença de Fase Livre: Não

Situação: -


UPGRH: DO2 - RIO PIRACICABA

CNPJ: 21.027.537/0010-06

A P MAGALHAES & CIA LTDA - POSTO CENTRAL 10

Atividade: Posto de Combustível

Endereço: Avenida Carlos Chagas, S/Nº - Ipatinga/MG

Coordenadas: X= -42.559206 | Y= -19.464339 | **Datum:** WGS84 

Classificação: AMR - Área em Processo de Monitoramento para Reabilitação

Etapa de Gerenciamento: Monitoramento

Fonte de contaminação: Vazamento ou Infiltração

Meios Impactados:

Solo, Água Subterrânea

Contaminantes:

Hidrocarbonetos

Presença de Fase Livre: Não

Situação: -


UPGRH: DO2 - RIO PIRACICABA

CNPJ: 43.171.438/0010-36

ANR TRANSPORTES RODOVIÁRIOS LTDA

Atividade: Indústria

Endereço: Rua Tuparis, nº 155 - Ipatinga/MG

Coordenadas: X= -42.546593 | Y= -19.468970 | **Datum:** WGS84 

Classificação: ACI - Área Contaminada sob Intervenção

Etapa de Gerenciamento: Intervenção/Remediação

Fonte de contaminação: Vazamento ou Infiltração

Meios Impactados:

Solo, Água Subterrânea

Contaminantes:

Diesel

Presença de Fase Livre: Sim

Situação: Em processo de remoção


UPGRH: DO2 - RIO PIRACICABA

CNPJ: 42.849.745/0001-70

COMERCIAL DE COMBUSTIVEIS MONLEVADE LTDA

Atividade: Posto de Combustível

Endereço: Avenida Armando Fajardo, 3.700 - João Monlevade/MG

Coordenadas: X= -43.169543 | Y= -19.834797 | **Datum:** WGS84 

Classificação: ACI - Área Contaminada sob Intervenção

Etapa de Gerenciamento: Investigação Detalhada/Avaliação de Risco

Fonte de contaminação: Vazamento ou Infiltração

Meios Impactados:

Solo, Água Subterrânea

Contaminantes:

Hidrocarbonetos

Presença de Fase Livre: Sim

Situação: Não Removida


UPGRH: DO2 - RIO PIRACICABA

CNPJ: 04.635.192/0001-63

COMERCIAL MAPES DE COMBUSTIVEIS LTDA - POSTO RECREIO

Atividade: Posto de Combustível

Endereço: Rodovia BR 262 Km 230 - São Gonçalo do Rio Abaixo/MG

Coordenadas: X= -43.348060 | Y= -19.835033 | **Datum:** WGS84 

Classificação: AI - Área Contaminada sob Investigação

Etapa de Gerenciamento: Investigação Confirmatória

Fonte de contaminação: Vazamento ou Infiltração

Meios Impactados:

Solo, Água Subterrânea

Contaminantes:

Hidrocarbonetos

Presença de Fase Livre: Não

Situação: -


UPGRH: DO2 - RIO PIRACICABA

CNPJ: 09.209.387/0001-65

COMERCIAL SANTA BARBA DE COMBUSTIVEIS AUTOMOTIVOS LTDA - POSTO H7

Atividade: Posto de Combustível

Endereço: Rua Antônio Pereira Rocha, 448 - Santa Bárbara/MG

Coordenadas: X= -43.409432 | Y= -19.961265 | **Datum:** WGS84 

Classificação: AMR - Área em Processo de Monitoramento para Reabilitação

Etapa de Gerenciamento: Monitoramento

Fonte de contaminação: Vazamento ou Infiltração

Meios Impactados:

Solo, Água Subterrânea

Contaminantes:

Hidrocarbonetos

Presença de Fase Livre: Não

Situação: -


UPGRH: DO2 - RIO PIRACICABA

CNPJ: 04.427.370/0001-60

EMPREENDIMENTOS SANTO EXPEDITO LTDA - ME - POSTO MACHADÃO II

Atividade: Posto de Combustível

Endereço: Avenida Getúlio Vargas, 1.924 - João Monlevade/MG

Coordenadas: X= -43.169609 | Y= -19.834630 | **Datum:** WGS84 

Classificação: AMR - Área em Processo de Monitoramento para Reabilitação

Etapa de Gerenciamento: Monitoramento

Fonte de contaminação: Vazamento ou Infiltração

Meios Impactados:

Solo, Água Subterrânea

Contaminantes:

Hidrocarbonetos

Presença de Fase Livre: Não

Situação: Removida


UPGRH: DO2 - RIO PIRACICABA

CNPJ: 17.227.422/0001-05

GERDAU AÇOMINAS S/A (CARBOQUÍMICOS)

Atividade: Indústria Metalúrgica

Endereço: Rodovia MG 443, Km 07 - Ouro Branco/MG

Coordenadas: X= -43.747132 | Y= -20.539002 | **Datum:** WGS84 

Classificação: AMR - Área em Processo de Monitoramento para Reabilitação

Etapa de Gerenciamento: Monitoramento

Fonte de contaminação: Disposição de Resíduos

Meios Impactados:

Solo, Água Subterrânea

Contaminantes:

Alumínio, Bário, Cobre, Ferro, Manganês, Chumbo e Níquel

Presença de Fase Livre: Não

Situação: -


UPGRH: DO2 - RIO PIRACICABA

CNPJ: 07.358.761/0016-45

GERDAU AÇOS LONGOS (PÁTIO DE RESÍDUOS)

Atividade: Indústria Metalúrgica

Endereço: Avenida Getúlio Vargas, 1555 – Vila Operária - Barão de Cocais/MG

Coordenadas: X= -43.478134 | Y= -19.936605 | **Datum:** WGS84 

Classificação: AMR - Área em Processo de Monitoramento para Reabilitação

Etapa de Gerenciamento: Monitoramento

Fonte de contaminação: Disposição de Resíduos

Meios Impactados:

Solo, Água Subterrânea

Contaminantes:

Alumínio, Bário, Cobalto, Ferro, Manganês, Chumbo e Níquel

Presença de Fase Livre: Não

Situação: -


UPGRH: DO2 - RIO PIRACICABA

CNPJ: 20.987.954/0001-47

POSTO CAMPESTRE ITABIRA

Atividade: Posto de Combustível

Endereço: Avenida Brasil, 270, JK - Itabira/MG

Coordenadas: X= -43.235435 | Y= -19.639832 | **Datum:** WGS84 

Classificação: AI - Área Contaminada sob Investigação

Etapa de Gerenciamento: Investigação Confirmatória

Fonte de contaminação: Vazamento ou Infiltração

Meios Impactados:

Solo, Água Subterrânea

Contaminantes:

Hidrocarbonetos

Presença de Fase Livre: Não

Situação: -


UPGRH: DO2 - RIO PIRACICABA

CNPJ: 21.752.738/0004-28

POSTO E CASA MUZZI LTDA - POSTO ESPERANÇA

Atividade: Posto de Combustível

Endereço: Rodovia BR 381, Km 141 - Nova Era/MG

Coordenadas: X= -43.013611 | Y= -19.728888 | **Datum:** WGS84 

Classificação: ACI - Área Contaminada sob Intervenção

Etapa de Gerenciamento: Intervenção/Remediação

Fonte de contaminação: Vazamento ou Infiltração

Meios Impactados:

Solo, Água Subterrânea

Contaminantes:

Hidrocarbonetos

Presença de Fase Livre: Sim

Situação: Em processo de remoção


UPGRH: DO2 - RIO PIRACICABA

CNPJ: 20.820.890/0001-95

POSTO LULU LTDA

Atividade: Posto de Combustível

Endereço: Rodovia BR 262, Km 108 - João Monlevade/MG

Coordenadas: X= -43.185328 | Y= -19.838449 | **Datum:** WGS84 

Classificação: ACI - Área Contaminada sob Intervenção

Etapa de Gerenciamento: Investigação Detalhada/Avaliação de Risco

Fonte de contaminação: Vazamento ou Infiltração

Meios Impactados:

Solo, Água Subterrânea

Contaminantes:

Hidrocarbonetos

Presença de Fase Livre: Não

Situação: -


UPGRH: DO2 - RIO PIRACICABA

CNPJ: 16.868.978/0001-00

POSTO MARTINS LTDA

Atividade: Posto de Combustível

Endereço: Rua Direita, 751 - Catas Altas/MG

Coordenadas: X= -43.402666 | Y= -20.113886 | **Datum:** WGS84 

Classificação: AMR - Área em Processo de Monitoramento para Reabilitação

Etapa de Gerenciamento: Monitoramento

Fonte de contaminação: Vazamento ou Infiltração

Meios Impactados:

Solo, Água Subterrânea

Contaminantes:

Hidrocarbonetos

Presença de Fase Livre: Não

Situação: Removida


UPGRH: DO2 - RIO PIRACICABA

CNPJ: 04.762.831/0001-51

POSTO PINHEIRO E CARVALHO LTDA - POSTO CARVALHO

Atividade: Posto de Combustível

Endereço: Avenida Selim José de Sales, 505 - Ipatinga/MG

Coordenadas: X= -42.554673 | Y= -19.458060 | **Datum:** WGS84 

Classificação: AMR - Área em Processo de Monitoramento para Reabilitação

Etapa de Gerenciamento: Monitoramento

Fonte de contaminação: Vazamento ou Infiltração

Meios Impactados:

Solo, Água Subterrânea

Contaminantes:

Hidrocarbonetos

Presença de Fase Livre: Não

Situação: Removida


UPGRH: DO2 - RIO PIRACICABA

CNPJ: 60.894.730/0025-82

USIMINAS - USINAS SIDERÚRGICAS DE MINAS GERAIS (CARBOQUÍMICOS)

Atividade: Indústria Metalúrgica

Endereço: Avenida Pedro Linhares Gomes, 5.431 - Ipatinga/MG

Coordenadas: X= -42.538761 | Y= -19.484938 | **Datum:** WGS84 

Classificação: AR - Área Reabilitada para o uso declarado **Uso Declarado:** Industrial

Etapa de Gerenciamento: -

Fonte de contaminação: Disposição de resíduos

Meios Impactados:

Solo, Água Subterrânea

Contaminantes:

Hidrocarbonetos

Presença de Fase Livre: Não

Situação: -


UPGRH: DO2 - RIO PIRACICABA

CNPJ: 60.894.730/0025-82

USIMINAS - USINAS SIDERÚRGICAS DE MINAS GERAIS (CLUBE ACIARIA)

Atividade: Indústria Metalúrgica

Endereço: Avenida Pedro Linhares Gomes, 5.431 - Ipatinga/MG

Coordenadas: X= -42.534925 | Y= -19.491535 | **Datum:** WGS84 

Classificação: ACI - Área Contaminada sob Intervenção

Etapa de Gerenciamento: Intervenção/Remediação

Fonte de contaminação: Disposição de resíduos

Meios Impactados:

Solo

Contaminantes:

Hidrocarbonetos

Presença de Fase Livre: Sim

Situação: Em processo de remoção


UPGRH: DO2 - RIO PIRACICABA

CNPJ: 60.894.730/0025-82

USIMINAS - USINAS SIDERÚRGICAS DE MINAS GERAIS (PÁTIO DE CARVÃO/VILA IPANEMA)

Atividade: Indústria Metalúrgica

Endereço: Avenida Pedro Linhares Gomes, 5.431 - Ipatinga/MG

Coordenadas: X= -42.518533 | Y= -19.484248 | **Datum:** WGS84 

Classificação: ACI - Área Contaminada sob Intervenção

Etapa de Gerenciamento: Intervenção/Remediação

Fonte de contaminação: Disposição de resíduos

Meios Impactados:

Solo, Água Subterrânea

Contaminantes:

Hidrocarbonetos

Presença de Fase Livre: Não

Situação: Removida


UPGRH: DO2 - RIO PIRACICABA

CNPJ: 60.894.730/0025-82

USIMINAS - USINAS SIDERÚRGICAS DE MINAS GERAIS (POÇO REDONDO)

Atividade: Indústria Metalúrgica

Endereço: Avenida Pedro Linhares Gomes, 5.431 - Ipatinga/MG

Coordenadas: X= -42.473333 | Y= -19.459415 | **Datum:** WGS84 

Classificação: ACI - Área Contaminada sob Intervenção

Etapa de Gerenciamento: Intervenção/Remediação

Fonte de contaminação: Disposição de resíduos

Meios Impactados:

Água Subterrânea

Contaminantes:

Hidrocarbonetos, Alumínio, Chumbo, Cromo, Níquel e Zinco

Presença de Fase Livre: Sim

Situação: Em processo de remoção


UPGRH: DO2 - RIO PIRACICABA

CNPJ: 33.592.510/0164-09

VALE (PÁTIO DE LABOREAUX)

Atividade: Ferrovia

Endereço: Estrada de Ferro Vitória-Minas - Ramal Itabira, Km 533 - Itabira/MG

Coordenadas: X= -43.238239 | Y= -19.631108 | **Datum:** WGS84 

Classificação: AMR - Área em Processo de Monitoramento para Reabilitação

Etapa de Gerenciamento: Monitoramento

Fonte de contaminação: Vazamento ou Infiltração

Meios Impactados:

Solo, Água Subterrânea

Contaminantes:

Hidrocarbonetos

Presença de Fase Livre: Não

Situação: Removida


UPGRH: DO2 - RIO PIRACICABA

CNPJ: 33.592.510/0262-00

VALE (PÁTIO DESEMBARGADOR DRUMMOND CENTRAL - RH 75 - PÁTIO DE ABASTECIMENTO)

Atividade: Ferrovia

Endereço: Rodovia BR 381, Km 86 - Nova Era/MG

Coordenadas: X= -43.212190 | Y= -19.604166 | **Datum:** WGS84 

Classificação: ACI - Área Contaminada sob Intervenção

Etapa de Gerenciamento: Intervenção/Remediação

Fonte de contaminação: Vazamento ou Infiltração

Meios Impactados:

Solo, Água Subterrânea

Contaminantes:

Hidrocarbonetos, Fenóis

Presença de Fase Livre: Sim

Situação: Em processo de remoção


UPGRH: DO2 - RIO PIRACICABA

CNPJ: 33.592.510/0262-00

VALE (PÁTIO DESEMBARGADOR DRUMMOND CENTRAL - RH 76 - PÁTIO DE ABASTECIMENTO)

Atividade: Ferrovia

Endereço: Rodovia BR 381, Km 86 - Nova Era/MG

Coordenadas: X= -43.212190 | Y= -19.604166 | **Datum:** WGS84 

Classificação: AMR - Área em Processo de Monitoramento para Reabilitação

Etapa de Gerenciamento: Monitoramento

Fonte de contaminação: Vazamento ou Infiltração

Meios Impactados:

Solo, Água Subterrânea

Contaminantes:

Hidrocarbonetos, Fenóis

Presença de Fase Livre: Não

Situação: Removida


UPGRH: DO2 - RIO PIRACICABA

CNPJ: 19.870.013/0001-40

VIAÇÃO SÃO ROQUE E CEMA - CENTRAL MINEIRA ATACADISTA

Atividade: Posto de Combustível

Endereço: Avenida José Francisco Domingos, 273 - Coronel Fabriciano/MG

Coordenadas: X= -42.641344 | Y= -19.513565 | **Datum:** WGS84 

Classificação: AI - Área Contaminada sob Investigação

Etapas de Gerenciamento: Investigação Confirmatória

Fonte de contaminação: Vazamento ou Infiltração

Meios Impactados:

Solo, Água Subterrânea

Contaminantes:

Hidrocarbonetos

Presença de Fase Livre: Não

Situação: -


UPGRH: DO3 - RIO SANTO ANTÔNIO

CNPJ: 18.299.446/0001-24

DEPÓSITO DE RESÍDUO SÓLIDO URBANO DE ITABIRA

Atividade: Depósito de Resíduos Sólidos Urbanos

Endereço: Distrito de Ipoema Km 11,5 - Itabira/MG

Coordenadas: X= -43.268430 | Y= -19.607481 | **Datum:** WGS84 

Classificação: AI - Área Contaminada sob Investigação

Etapa de Gerenciamento: Investigação Confirmatória

Fonte de contaminação: Disposição de resíduos

Meios Impactados:

Solo, Água Subterrânea

Contaminantes:

Alumínio, Bário, Chumbo, Cobre, Manganês, Zinco, Antimônio, Cobalto, Cromo, Nitrato, Nitrito, Sulfito

Presença de Fase Livre: Não

Situação: -


UPGRH: DO3 - RIO SANTO ANTÔNIO

CNPJ: 18.551.507/0001-07

POSTO ASA BRANCA LTDA

Atividade: Posto de Combustível

Endereço: Rua Humaitá, 585 - Serro/MG

Coordenadas: X= -43.374350 | Y= -18.610917 | **Datum:** WGS84 

Classificação: ACI - Área Contaminada sob Intervenção

Etapa de Gerenciamento: Investigação Detalhada/Avaliação de Risco

Fonte de contaminação: Vazamento ou Infiltração

Meios Impactados:

Solo, Água Subterrânea

Contaminantes:

Hidrocarbonetos

Presença de Fase Livre: Não


Situação: -

UPGRH: DO3 - RIO SANTO ANTÔNIO
POSTO W ARAÚJO - WILTON DE ASSIS ARAUJO

CNPJ: 00.662.925/0001-06

Atividade: Posto de Combustível

Endereço: Rua Joaquim Dias de Moura Km 5 - Centro - Joanésia/MG

Coordenadas: X= -42.681227 | Y= -19.174773 | **Datum:** WGS84 

Classificação: AI - Área Contaminada sob Investigação

Etapa de Gerenciamento: Investigação Confirmatória

Fonte de contaminação: Vazamento ou Infiltração

Meios Impactados:

Solo, Água Subterrânea

Contaminantes:

Hidrocarbonetos

Presença de Fase Livre: Não

Situação: -


UPGRH: DO4 - RIO SUAÇUÍ GRANDE

CNPJ: 17.666.199/0001-94

AUTO POSTO DUPIM LTDA

Atividade: Posto de Combustível

Endereço: Rua Governador Valadares, 393 – Marilac/MG

Coordenadas: X= -42.082861 | Y= -18.510533 | **Datum:** WGS84 

Classificação: ACI - Área Contaminada sob Intervenção

Etapa de Gerenciamento: Intervenção/Remediação

Fonte de contaminação: Vazamento ou Infiltração

Meios Impactados:

Solo, Água Subterrânea

Contaminantes:

Hidrocarbonetos

Presença de Fase Livre: Sim


Situação: Em processo de remoção

UPGRH: DO4 - RIO SUAÇUÍ GRANDE
CIA SÃO GERALDO DE VIAÇÃO LTDA

CNPJ: 19.315.118/0056-00

Atividade: Posto de Combustível

Endereço: Avenida J K, 1.934 - Governador Valadares/MG

Coordenadas: X= -41.961256 | Y= -18.877349 | **Datum:** WGS84 

Classificação: AMR - Área em Processo de Monitoramento para Reabilitação

Etapa de Gerenciamento: Monitoramento

Fonte de contaminação: Vazamento ou Infiltração

Meios Impactados:

Solo, Água Subterrânea

Contaminantes:

Hidrocarbonetos

Presença de Fase Livre: Não


Situação: -

**UPGRH: DO4 - RIO SUAÇUÍ GRANDE
COELHO E ALVARENGA LTDA - POSTO COELHO**

CNPJ: 21.249.768/0001-73

Atividade: Posto de Combustível

Endereço: Avenida Governador Milton Campos, 2.885 - Guanhães/MG

Coordenadas: X= -42.937763 | Y= -18.776809 | **Datum:** WGS84 

Classificação: AR - Área Reabilitada para o uso declarado **Uso Declarado:** Posto de Combustível
Etapa de Gerenciamento: -

Fonte de contaminação: Vazamento ou Infiltração

Meios Impactados:

Solo, Água Subterrânea

Contaminantes:

Hidrocarbonetos

Presença de Fase Livre: Não

Situação: -


UPGRH: DO4 - RIO SUAÇUÍ GRANDE

CNPJ: 20.599.270/0001-78

COMÉRCIO DE COMBUSTÍVEIS JACARÉ LTDA - POSTO ESSO JACARE

Atividade: Posto de Combustível

Endereço: Rua Marechal Floriano, 1.975 - Governador Valadares/MG

Coordenadas: X= -41.953594 | Y= -18.863557 | **Datum:** WGS84 

Classificação: AR - Área Reabilitada para o uso declarado **Uso Declarado:** Posto de Combustível
Etapa de Gerenciamento: -

Fonte de contaminação: Vazamento ou Infiltração

Meios Impactados:

Solo, Água Subterrânea

Contaminantes:

Hidrocarbonetos

Presença de Fase Livre: Não


Situação: -

**UPGRH: DO4 - RIO SUAÇUÍ GRANDE
IPIRANGA PRODUTOS DE PETRÓLEO**

CNPJ: 33.337.122/0061-68

Atividade: Base de armazenamento e distribuição de derivados de petróleo e álcool combustível

Endereço: Rua Coronel Roberto Soares Ferreira - Vila Bretas - Governador Valadares/MG

Coordenadas: X= -41.966811 | Y= -18.871115 | **Datum:** WGS84 

Classificação: AMR - Área em Processo de Monitoramento para Reabilitação

Etapa de Gerenciamento: Monitoramento

Fonte de contaminação: Vazamento ou Infiltração

Meios Impactados:

Solo, Água Subterrânea

Contaminantes:

Hidrocarbonetos, Chumbo

Presença de Fase Livre: Não


Situação: -

UPGRH: DO4 - RIO SUAÇUÍ GRANDE
PETROVAZ LTDA - POSTO HOLLYWOOD

CNPJ: 03.247.841/0001-96

Atividade: Posto de Combustível

Endereço: Avenida Pedro Abrantes, 150 - Malacacheta/MG

Coordenadas: X= -42.079068 | Y= -17.845246 | **Datum:** WGS84 

Classificação: ACI - Área Contaminada sob Intervenção

Etapa de Gerenciamento: Investigação Confirmatória

Fonte de contaminação: Vazamento ou Infiltração

Meios Impactados:

Solo, Água Subterrânea

Contaminantes:

Hidrocarbonetos

Presença de Fase Livre: Sim


Situação: Não Removida

UPGRH: DO4 - RIO SUAÇUÍ GRANDE
POSTO BRASÃO LTDA - POSTO BRASÃO LTDA

CNPJ: 17.315.110/0001-45

Atividade: Posto de Combustível

Endereço: Rua Treze de Maio, 23 - Água Boa/MG

Coordenadas: X= -42.391836 | Y= -17.990509 | **Datum:** WGS84 

Classificação: AI - Área Contaminada sob Investigação

Etapa de Gerenciamento: Investigação Confirmatória

Fonte de contaminação: Vazamento ou Infiltração

Meios Impactados:

Solo, Água Subterrânea

Contaminantes:

Hidrocarbonetos

Presença de Fase Livre: Não

Situação: -


UPGRH: DO4 - RIO SUAÇUÍ GRANDE

CNPJ: 19.376.730/0001-10

POSTO JUPIÁ LTDA

Atividade: Posto de Combustível

Endereço: Praça Nossa Senhora da Penha, 330 - Rio Vermelho/MG

Coordenadas: X= -43.011276 | Y= -18.293249 | **Datum:** WGS84 

Classificação: ACI - Área Contaminada sob Intervenção

Etapa de Gerenciamento: Investigação Detalhada/Avaliação de Risco

Fonte de contaminação: Vazamento ou Infiltração

Meios Impactados:

Solo, Água Subterrânea

Contaminantes:

Hidrocarbonetos

Presença de Fase Livre: Não

Situação: Removida


UPGRH: DO4 - RIO SUAÇUÍ GRANDE

CNPJ: 18.307.157/0001-20

POSTO MIRIM LTDA

Atividade: Posto de Combustível

Endereço: Avenida Governador Milton Campos, 2.532 - Guanhães/MG

Coordenadas: X= -42.935398 | Y= -18.774400 | **Datum:** WGS84 

Classificação: AMR - Área em Processo de Monitoramento para Reabilitação

Etapa de Gerenciamento: Monitoramento

Fonte de contaminação: Vazamento ou Infiltração

Meios Impactados:

Solo, Água Subterrânea

Contaminantes:

Hidrocarbonetos

Presença de Fase Livre: Não

Situação: -


UPGRH: DO4 - RIO SUAÇUÍ GRANDE

CNPJ: 64.258.817/0001-47

POSTO PASTORIL LTDA

Atividade: Posto de Combustível

Endereço: Avenida Moacir Paleta, 965 - Governador Valadares/MG

Coordenadas: X= -41.932696 | Y= -18.844870 | **Datum:** WGS84 

Classificação: ACI - Área Contaminada sob Intervenção

Etapa de Gerenciamento: Intervenção/Remediação

Fonte de contaminação: Vazamento ou Infiltração

Meios Impactados:

Solo, Água Subterrânea

Contaminantes:

Hidrocarbonetos

Presença de Fase Livre: Não

Situação: Removida


UPGRH: DO4 - RIO SUAÇUÍ GRANDE

CNPJ: 16.947.509/0004-29

REDE GEFS POSTO DE SERVIÇOS - POSTO ÁGUA MINERAL

Atividade: Posto de Combustível

Endereço: Rodovia Rio Bahia (BR-116), Km 416 - Governador Valadares/MG

Coordenadas: X= -41.973752 | Y= -18.859252 | **Datum:** WGS84 

Classificação: AMR - Área em Processo de Monitoramento para Reabilitação

Etapa de Gerenciamento: Monitoramento

Fonte de contaminação: Vazamento ou Infiltração

Meios Impactados:

Solo, Água Subterrânea

Contaminantes:

Hidrocarbonetos

Presença de Fase Livre: Não

Situação: -


UPGRH: DO4 - RIO SUAÇUÍ GRANDE

CNPJ: 16.947.509/0003-48

REDE GEFS POSTOS DE SERVIÇOS LTDA - POSTO BOA VIAGEM

Atividade: Posto de Combustível

Endereço: Rodovia Rio Bahia (BR-116), Km 416 - Governador Valadares/MG

Coordenadas: X= -41.960618 | Y= -18.876296 | **Datum:** WGS84 

Classificação: AMR - Área em Processo de Monitoramento para Reabilitação

Etapa de Gerenciamento: Monitoramento

Fonte de contaminação: Vazamento ou Infiltração

Meios Impactados:

Solo, Água Subterrânea

Contaminantes:

Hidrocarbonetos

Presença de Fase Livre: Não

Situação: -


UPGRH: DO4 - RIO SUAÇUÍ GRANDE

CNPJ: 61.101.895/0013-89

SANTHER FÁBRICA DE PAPEL SANTA TEREZINHA

Atividade: Indústria

Endereço: Rodovia MG-4, S/N, Km 5, Bairro Capim - Governador Valadares/MG

Coordenadas: X= -41.886996 | Y= -18.834136 | **Datum:** WGS84 

Classificação: AI - Área Contaminada sob Investigação

Etapas de Gerenciamento: Investigação Confirmatória

Fonte de contaminação: Vazamento ou Infiltração

Meios Impactados:

Água Subterrânea

Contaminantes:

Hidrocarbonetos

Presença de Fase Livre: Não

Situação: -


UPGRH: DO4 - RIO SUAÇUÍ GRANDE

CNPJ: 33.592.510/0262-00

VALE (ANTIGO TANQUE DE DIESEL ENTERRADO)

Atividade: Ferrovia

Endereço: Avenida Getúlio Vargas, s/n - Resplendor/MG

Coordenadas: X= -41.951348 | Y= -18.852757 | **Datum:** WGS84 

Classificação: ACI - Área Contaminada sob Intervenção

Etapa de Gerenciamento: Investigação Detalhada/Avaliação de Risco

Fonte de contaminação: Vazamento ou Infiltração

Meios Impactados:

Solo, Água Subterrânea

Contaminantes:

Hidrocarbonetos

Presença de Fase Livre: Não


Situação: -

UPGRH: DO4 - RIO SUAÇUÍ GRANDE
VALE (ÁREA 2 - ANTIGA ÁREA DE TANCAGEM)

CNPJ: 33.592.510/0315-48

Atividade: Ferrovia

Endereço: Praça João Paulo Pinheiro, Centro - Governador Valadares/MG

Coordenadas: X= -41.951348 | Y= -18.852757 | **Datum:** WGS84 

Classificação: ACI - Área Contaminada sob Intervenção

Etapa de Gerenciamento: Intervenção/Remediação

Fonte de contaminação: Vazamento ou Infiltração

Meios Impactados:

Solo, Água Subterrânea

Contaminantes:

Hidrocarbonetos

Presença de Fase Livre: Sim


Situação: Em processo de remoção

**UPGRH: DO4 - RIO SUAÇUÍ GRANDE
VALE (ÁREA 3 - ANTIGO ABASTECIMENTO)**

CNPJ: 33.592.510/0315-48

Atividade: Ferrovia

Endereço: Praça João Paulo Pinheiro, Centro - Governador Valadares/MG

Coordenadas: X= -41.951348 | Y= -18.852757 | **Datum:** WGS84 

Classificação: ACI - Área Contaminada sob Intervenção

Etapa de Gerenciamento: Intervenção/Remediação

Fonte de contaminação: Vazamento ou Infiltração

Meios Impactados:

Solo, Água Subterrânea

Contaminantes:

Hidrocarbonetos

Presença de Fase Livre: Sim

Situação: Em processo de remoção


UPGRH: DO4 - RIO SUAÇUÍ GRANDE

CNPJ: 33.592.510/0315-48

VALE (ÁREA 4 - ESTACIONAMENTO GV SHOPPING)

Atividade: Ferrovia

Endereço: Praça João Paulo Pinheiro, Centro - Governador Valadares/MG

Coordenadas: X= -41.951348 | Y= -18.852757 | **Datum:** WGS84 

Classificação: ACI - Área Contaminada sob Intervenção

Etapa de Gerenciamento: Intervenção/Remediação

Fonte de contaminação: Vazamento ou Infiltração

Meios Impactados:

Solo, Água Subterrânea

Contaminantes:

Hidrocarbonetos

Presença de Fase Livre: Sim

Situação: Em processo de remoção


UPGRH: DO4 - RIO SUAÇUÍ GRANDE

CNPJ: 33.592.510/0262-00

VALE (PÁTIO DA ESTRADA DE FERRO VITÓRIA A MINAS - ÁREA 1: ATUAL ABASTECIMENTO)

Atividade: Ferrovia

Endereço: Praça João Paulo Pinheiro - Governador Valadares/MG

Coordenadas: X= -41.951348 | Y= -18.852757 | **Datum:** WGS84 

Classificação: ACI - Área Contaminada sob Intervenção

Etapa de Gerenciamento: Intervenção/Remediação

Fonte de contaminação: Vazamento ou Infiltração

Meios Impactados:

Solo, Água Subterrânea

Contaminantes:

Hidrocarbonetos

Presença de Fase Livre: Sim

Situação: Em processo de remoção


UPGRH: DO5 - RIO CARATINGA

CNPJ: 15.338.710/0001-01

AUTO POSTO CONFIANTE EIRELI - AUTO POSTO CONFIANTE

Atividade: Posto de Combustível

Endereço: Avenida João Siqueira, 144 - Conselheiro Pena/MG

Coordenadas: X= -41.472463 | Y= -19.171827 | **Datum:** WGS84 

Classificação: AI - Área Contaminada sob Investigação

Etapa de Gerenciamento: Investigação Confirmatória

Fonte de contaminação: Vazamento ou Infiltração

Meios Impactados:

Solo, Água Subterrânea

Contaminantes:

Hidrocarbonetos

Presença de Fase Livre: Não

Situação: Removida


UPGRH: DO5 - RIO CARATINGA

CNPJ: 20.768.636/0001-95

DOM CAVATI POSTO DE SERVIÇOS LTDA - POSTO MARTINS I

Atividade: Posto de Combustível

Endereço: Avenida Washington Luiz, 559 - Dom Cavati/MG

Coordenadas: X= -42.109731 | Y= -19.378139 | **Datum:** WGS84 

Classificação: ACI - Área Contaminada sob Intervenção

Etapa de Gerenciamento: Investigação Detalhada/Avaliação de Risco

Fonte de contaminação: Vazamento ou Infiltração

Meios Impactados:

Solo, Água Subterrânea

Contaminantes:

Hidrocarbonetos

Presença de Fase Livre: Sim

Situação: Não Removida


UPGRH: DO5 - RIO CARATINGA

CNPJ: 20.811.410/0001-20

POSTO BOA ESTRELA LTDA - POSTO BOA ESTRELA

Atividade: Posto de Combustível

Endereço: Avenida Presidente Tancredo Neves, 2.812 - Caratinga/MG

Coordenadas: X= -42.130673 | Y= -19.768131 | **Datum:** WGS84 

Classificação: AMR - Área em Processo de Monitoramento para Reabilitação

Etapa de Gerenciamento: Monitoramento

Fonte de contaminação: Vazamento ou Infiltração

Meios Impactados:

Solo, Água Subterrânea

Contaminantes:

Hidrocarbonetos

Presença de Fase Livre: Não

Situação: -


UPGRH: DO5 - RIO CARATINGA

CNPJ: 01.751.977/0001-03

POSTO SABINO

Atividade: Posto de Combustível

Endereço: Rua Olímpio Rocha de Oliveira, 397 - Piedade de Caratinga/MG

Coordenadas: X= -42.081150 | Y= -19.762049 | **Datum:** WGS84 

Classificação: AMR - Área em Processo de Monitoramento para Reabilitação

Etapas de Gerenciamento: Monitoramento

Fonte de contaminação: Vazamento ou Infiltração

Meios Impactados:

Solo, Água Subterrânea

Contaminantes:

Hidrocarbonetos

Presença de Fase Livre: Não


Situação: Removida

UPGRH: DO5 - RIO CARATINGA
TN COMÉRCIO E INDUSTRIA LTDA

CNPJ: 04.053.314/0002-94

Atividade: Indústria Metalúrgica

Endereço: Rua Lateral, 700 - Governador Valadares/MG

Coordenadas: X= -41.942110 | Y= -18.912255 | **Datum:** WGS84 

Classificação: AMR - Área em Processo de Monitoramento para Reabilitação

Etapa de Gerenciamento: Monitoramento

Fonte de contaminação: Disposição de resíduos

Meios Impactados:

Solo, Água Subterrânea

Contaminantes:

Nitrato, alumínio, antimônio, arsênio, boro, chumbo, cobalto, cromo, níquel, selênio e zinco

Presença de Fase Livre: Não

Situação: -


UPGRH: DO5 - RIO CARATINGA

CNPJ: 19.632.116/0042-40

VIAÇÃO RIO DOCE

Atividade: Posto de Combustível

Endereço: Rodovia BR 116, Km 536 - Caratinga/MG

Coordenadas: X= -42.139585 | Y= -19.782817 | **Datum:** WGS84 

Classificação: AMR - Área em Processo de Monitoramento para Reabilitação

Etapa de Gerenciamento: Monitoramento

Fonte de contaminação: Vazamento ou Infiltração

Meios Impactados:

Solo, Água Subterrânea

Contaminantes:

Hidrocarbonetos

Presença de Fase Livre: Não


Situação: Removida

UPGRH: DO6 - RIO MANHUAÇÚ
AUTO POSTO AUFOARA LTDA - EPP

CNPJ: 03.310.162/0001-14

Atividade: Posto de Combustível

Endereço: Avenida dos Pinheiros, 204 - Mutum/MG

Coordenadas: X= -41.442814 | Y= -19.822957 | **Datum:** WGS84 

Classificação: AMR - Área em Processo de Monitoramento para Reabilitação

Etapa de Gerenciamento: Monitoramento

Fonte de contaminação: Vazamento ou Infiltração

Meios Impactados:

Solo, Água Subterrânea

Contaminantes:

Hidrocarbonetos

Presença de Fase Livre: Não

Situação: Removida


UPGRH: DO6 - RIO MANHUAÇÚ

CNPJ: 05.525.971/0001-79

AUTO POSTO SAN THIAGO LTDA - POSTO BAZEM

Atividade: Posto de Combustível

Endereço: Avenida Melo Viana, 390 - Manhuaçu/MG

Coordenadas: X= -42.027472 | Y= -20.244905 | **Datum:** WGS84 

Classificação: AMR - Área em Processo de Monitoramento para Reabilitação

Etapa de Gerenciamento: Monitoramento

Fonte de contaminação: Vazamento ou Infiltração

Meios Impactados:

Solo, Água Subterrânea

Contaminantes:

Hidrocarbonetos

Presença de Fase Livre: Não

Situação: Removida


UPGRH: DO6 - RIO MANHUAÇÚ

CNPJ: 41.712.282/0001-37

AUTO POSTO TEOTE LTDA

Atividade: Posto de Combustível

Endereço: Avenida Presidente Vargas, 241 - Lajinha/MG

Coordenadas: X= -41.625003 | Y= -20.153569 | **Datum:** WGS84 

Classificação: AR - Área Reabilitada para o uso declarado **Uso Declarado:** Posto de Combustível
Etapa de Gerenciamento: -

Fonte de contaminação: Vazamento ou Infiltração

Meios Impactados:

Solo, Água Subterrânea

Contaminantes:

Hidrocarbonetos

Presença de Fase Livre: Não

Situação: Removida


UPGRH: DO6 - RIO MANHUAÇÚ

CNPJ: 24.136.038/0004-05

COOPERATIVA AGROPECUARIA DE RESPLENDOR LTDA - POSTO CAPEL

Atividade: Posto de Combustível

Endereço: Rua Getúlio Vargas, 217 - Resplendor/MG

Coordenadas: X= -41.254351 | Y= -19.325138 | **Datum:** WGS84 

Classificação: ACI - Área Contaminada sob Intervenção

Etapa de Gerenciamento: Intervenção/Remediação

Fonte de contaminação: Vazamento ou Infiltração

Meios Impactados:

Solo, Água Subterrânea

Contaminantes:

Hidrocarbonetos

Presença de Fase Livre: Sim

Situação: Em processo de remoção


UPGRH: DO6 - RIO MANHUAÇÚ

CNPJ: 04.706.807/0001-03

CRISTOVAO PEREIRA DA SILVA & CIA LTDA - POSTO SANTANA

Atividade: Posto de Combustível

Endereço: Avenida Olegário Maciel, 600 - Resplendor/MG

Coordenadas: X= -41.255007 | Y= -19.328902 | **Datum:** WGS84 

Classificação: AMR - Área em Processo de Monitoramento para Reabilitação

Etapa de Gerenciamento: Monitoramento

Fonte de contaminação: Vazamento ou Infiltração

Meios Impactados:

Solo, Água Subterrânea

Contaminantes:

Hidrocarbonetos

Presença de Fase Livre: Não

Situação: Removida


UPGRH: DO6 - RIO MANHUAÇÚ

CNPJ: 71.068.373/0001-42

GILBERTO PAULO DE SOUZA - AUTO POSTO TIMBURE

Atividade: Posto de Combustível

Endereço: Praça Miguel Couto, 32 – Aimorés/MG

Coordenadas: X= -41.073817 | Y= -19.495156 | **Datum:** WGS84 

Classificação: ACI - Área Contaminada sob Intervenção

Etapa de Gerenciamento: Investigação Detalhada/Avaliação de Risco

Fonte de contaminação: Vazamento ou Infiltração

Meios Impactados:

Solo, Água Subterrânea

Contaminantes:

Hidrocarbonetos

Presença de Fase Livre: Não

Situação: -


UPGRH: DO6 - RIO MANHUAÇÚ

CNPJ: 17.122.151/0001-15

JACIR BRUM & CIA LTDA - EPP - POSTO DELTA

Atividade: Posto de Combustível

Endereço: Avenida Natal Rodrigues Pereira, 323 - Lajinha/MG

Coordenadas: X= -41.623206 | Y= -20.154375 | **Datum:** WGS84 

Classificação: ACI - Área Contaminada sob Intervenção

Etapa de Gerenciamento: Investigação Detalhada/Avaliação de Risco

Fonte de contaminação: Vazamento ou Infiltração

Meios Impactados:

Solo, Água Subterrânea

Contaminantes:

Hidrocarbonetos

Presença de Fase Livre: Não

Situação: -


UPGRH: DO6 - RIO MANHUAÇÚ

CNPJ: 25.174.483/0001-71

POSTO GENTIL MANHUAÇU LTDA - POSTO GENTIL

Atividade: Posto de Combustível

Endereço: Avenida Salime Nacif, 789 - Centro - Manhuaçu/MG

Coordenadas: X= -42.031916 | Y= -20.253619 | **Datum:** WGS84 

Classificação: AI - Área Contaminada sob Investigação

Etapa de Gerenciamento: Investigação Confirmatória

Fonte de contaminação: Vazamento ou Infiltração

Meios Impactados:

Solo, Água Subterrânea

Contaminantes:

Hidrocarbonetos

Presença de Fase Livre: Não

Situação: -


UPGRH: GD1- ALTO RIO GRANDE

CNPJ: 00.924.429/0001-75

FCA - FERROVIA CENTRO ATLÂNTICA S/A (ACIDENTE ARANTINA)

Atividade: Ferrovia

Endereço: Zona Rural - KM 215+500 - Arantina/MG

Coordenadas: X= -44.251514 | Y= -21.922754 | **Datum:** WGS84 

Classificação: ACI - Área Contaminada sob Intervenção

Etapa de Gerenciamento: Intervenção/Remediação

Fonte de contaminação: Vazamento ou Infiltração

Meios Impactados:

Solo, Água Subterrânea

Contaminantes:

Hidrocarbonetos

Presença de Fase Livre: Sim

Situação: Em processo de remoção


UPGRH: GD1- ALTO RIO GRANDE

CNPJ: 00.924.429/0001-75

FCA - FERROVIA CENTRO ATLÂNTICA S/A (ACIDENTE SÃO VICENTE DE MINAS)

Atividade: Ferrovia

Endereço: Zona Rural - KM263+704 - São Vicente de Minas/MG

Coordenadas: X= -44.440791 | Y= -21.694602 | **Datum:** WGS84 

Classificação: AMR - Área em Processo de Monitoramento para Reabilitação

Etapa de Gerenciamento: Monitoramento

Fonte de contaminação: Vazamento ou Infiltração

Meios Impactados:

Solo, Água Subterrânea

Contaminantes:

Hidrocarbonetos

Presença de Fase Livre: Não

Situação: -


UPGRH: GD2 - RIO DAS MORTES

CNPJ: 02.309.786/0001-59

AGOSTINI COMERCIO E TRANSPORTE DE PETROLEO LTDA - POSTO SANTA CRUZ

Atividade: Posto de Combustível

Endereço: Rua Tome Portes del Rei, 511 - São João del Rei/MG

Coordenadas: X= -44.236021 | Y= -21.123177 | **Datum:** WGS84 

Classificação: AR - Área Reabilitada para o uso declarado **Uso Declarado:**

Etapa de Gerenciamento: -

Fonte de contaminação: Vazamento ou Infiltração

Meios Impactados:

Solo, Água Subterrânea

Contaminantes:

Hidrocarbonetos

Presença de Fase Livre: Não

Situação: -


UPGRH: GD2 - RIO DAS MORTES

CNPJ: 17.078.536/0004-75

APEC VEÍCULOS S/A - POSTO PELICANO II

Atividade: Posto de Combustível

Endereço: Rua Sena Madureira, 310 - Pontilhão - Barbacena/MG

Coordenadas: X= -43.767915 | Y= -21.214232 | **Datum:** WGS84 

Classificação: ACI - Área Contaminada sob Intervenção

Etapa de Gerenciamento: Intervenção/Remediação

Fonte de contaminação: Vazamento ou Infiltração

Meios Impactados:

Solo, Água Subterrânea

Contaminantes:

Hidrocarbonetos

Presença de Fase Livre: Sim

Situação: Em processo de remoção


UPGRH: GD2 - RIO DAS MORTES

CNPJ: 18.094.698/0001-17

AUTO POSTO ROSELANCHE LTDA- ROSELANCHE

Atividade: Posto de Combustível

Endereço: Rodovia BR 040, km 694 – Barbacena/MG

Coordenadas: X= -43.755771 | Y= -21.181391 | **Datum:** WGS84 

Classificação: AMR - Área em Processo de Monitoramento para Reabilitação

Etapa de Gerenciamento: Monitoramento

Fonte de contaminação: Vazamento ou Infiltração

Meios Impactados:

Solo, Água Subterrânea

Contaminantes:

Hidrocarbonetos

Presença de Fase Livre: Não

Situação: Removida


UPGRH: GD2 - RIO DAS MORTES

CNPJ: 86.557.105/0002-42

DISTRIBUIDORA C Y LUBRIFICANTES LTDA - POSTO CACEL II

Atividade: Posto de Combustível

Endereço: Avenida Leite de Castro, 1.377 A - São João Del Rei/MG

Coordenadas: X= -44.245662 | Y= -21.118322 | **Datum:** WGS84 

Classificação: ACI - Área Contaminada sob Intervenção

Etapa de Gerenciamento: Intervenção/Remediação

Fonte de contaminação: Vazamento ou Infiltração

Meios Impactados:

Solo, Água Subterrânea

Contaminantes:

Hidrocarbonetos

Presença de Fase Livre: Sim

Situação: Em processo de remoção


UPGRH: GD2 - RIO DAS MORTES

CNPJ: 00.924.429/0001-75

FCA - FERROVIA CENTRO ATLÂNTICA S/A (OFICINA LAVRAS)

Atividade: Ferrovia

Endereço: Rodovia BR 265, Km 355 - Lavras/MG

Coordenadas: X= -44.998216 | Y= -21.225931 | **Datum:** WGS84 

Classificação: ACI - Área Contaminada sob Intervenção

Etapa de Gerenciamento: Investigação Detalhada/Avaliação de Risco

Fonte de contaminação: Vazamento ou Infiltração

Meios Impactados:

Água Subterrânea

Contaminantes:

Hidrocarbonetos

Presença de Fase Livre: Não

Situação: -


UPGRH: GD2 - RIO DAS MORTES

CNPJ: 00.924.429/0001-75

FCA - FERROVIA CENTRO ATLÂNTICA S/A (TRENS TURÍSTICOS SÃO JOÃO DEL REI)

Atividade: Ferrovia

Endereço: Rodovia MG 424 - São João Del Rei/MG

Coordenadas: X= -44.253810 | Y= -21.132250 | **Datum:** WGS84 

Classificação: AMR - Área em Processo de Monitoramento para Reabilitação

Etapas de Gerenciamento: Monitoramento

Fonte de contaminação: Vazamento ou Infiltração

Meios Impactados:

Solo, Água Subterrânea

Contaminantes:

Hidrocarbonetos

Presença de Fase Livre: Não

Situação: -


UPGRH: GD2 - RIO DAS MORTES

CNPJ: 00.924.429/0001-75

FCA - FERROVIA CENTRO ATLÂNTICA S/A (TRENS TURÍSTICOS TIRADENTES)

Atividade: Ferrovia

Endereço: Rua Antônio Teixeira Carvalho, s/nº, Centro - Tiradentes/MG

Coordenadas: X= -44.167577 | Y= -21.114814 | **Datum:** WGS84 

Classificação: AMR - Área em Processo de Monitoramento para Reabilitação

Etapa de Gerenciamento: Monitoramento

Fonte de contaminação: Vazamento ou Infiltração

Meios Impactados:

Solo, Água Subterrânea

Contaminantes:

Hidrocarbonetos

Presença de Fase Livre: Não

Situação: -


UPGRH: GD2 - RIO DAS MORTES

CNPJ: 00.924.429/0001-75

FCA - FERROVIA CENTRO ATLÂNTICA S/A (UNIDADE ENGº BHERING - CSAO)

Atividade: Ferrovia

Endereço: Rodovia BR 265, Km 355 - Lavras/MG

Coordenadas: X= -44.965628 | Y= -21.251976 | **Datum:** WGS84 

Classificação: ACI - Área Contaminada sob Intervenção

Etapa de Gerenciamento: Intervenção/Remediação

Fonte de contaminação: Vazamento ou Infiltração

Meios Impactados:

Água Subterrânea

Contaminantes:

Hidrocarbonetos

Presença de Fase Livre: Sim

Situação: Em processo de remoção


UPGRH: GD2 - RIO DAS MORTES

CNPJ: 00.924.429/0001-75

FCA - FERROVIA CENTRO ATLÂNTICA S/A (UNIDADE ENGº BHERING - POSTO)

Atividade: Ferrovia

Endereço: Rodovia BR 265, Km 355 - Lavras/MG

Coordenadas: X= -44.962068 | Y= -21.251329 | **Datum:** WGS84 

Classificação: ACI - Área Contaminada sob Intervenção

Etapa de Gerenciamento: Intervenção/Remediação

Fonte de contaminação: Vazamento ou Infiltração

Meios Impactados:

Água Subterrânea

Contaminantes:

Hidrocarbonetos

Presença de Fase Livre: Sim

Situação: Em processo de remoção


UPGRH: GD2 - RIO DAS MORTES

CNPJ: 60.869.336/0081-00

HOLCIM BRASIL (UNIDADE BARROSO)

Atividade: Indústria Química

Endereço: Rua Tiradentes s/n - Barroso/MG

Coordenadas: X= -43.985521 | Y= -21.180812 | **Datum:** WGS84 

Classificação: AI - Área Contaminada sob Investigação

Etapas de Gerenciamento: Investigação Confirmatória

Fonte de contaminação: Disposição de resíduos

Meios Impactados:

Água Subterrânea

Contaminantes:

Estireno

Presença de Fase Livre: Não

Situação: -


UPGRH: GD2 - RIO DAS MORTES

CNPJ: 04.331.521/0004-25

JOSE MEZETE DE PAULA ME - POSTO DOS CAMINHONEIROS

Atividade: Posto de Combustível

Endereço: Rodovia BR 381, Km 679 - Lavras/MG

Coordenadas: X= -45.118992 | Y= -21.199546 | **Datum:** WGS84 

Classificação: AMR - Área em Processo de Monitoramento para Reabilitação

Etapa de Gerenciamento: Monitoramento

Fonte de contaminação: Vazamento ou Infiltração

Meios Impactados:

Solo, Água Subterrânea

Contaminantes:

Hidrocarbonetos

Presença de Fase Livre: Não

Situação: Removida


UPGRH: GD2 - RIO DAS MORTES

CNPJ: 00.493.641/0001-25

JUNQUEIRA & SAMIA POSTO DE COMBUSTÍVEIS LTDA - POSTO VENERANDO II

Atividade: Posto de Combustível

Endereço: Avenida Doutor Silvio Menicuci, 1.877 - Lavras/MG

Coordenadas: X= -44.990889 | Y= -21.248114 | **Datum:** WGS84 

Classificação: ACI - Área Contaminada sob Intervenção

Etapa de Gerenciamento: Intervenção/Remediação

Fonte de contaminação: Vazamento ou Infiltração

Meios Impactados:

Solo, Água Subterrânea

Contaminantes:

Hidrocarbonetos

Presença de Fase Livre: Não

Situação: Removida


UPGRH: GD2 - RIO DAS MORTES

CNPJ: 25.864.216/0001-26

PETROSANTOS LTDA - PETROSANTOS

Atividade: Posto de Combustível

Endereço: Rodovia BR 354 KM 581 - Cana Verde/MG

Coordenadas: X= -45.174054 | Y= -21.019618 | **Datum:** WGS84 

Classificação: AMR - Área em Processo de Monitoramento para Reabilitação

Etapa de Gerenciamento: Monitoramento

Fonte de contaminação: Vazamento ou Infiltração

Meios Impactados:

Solo

Contaminantes:

Hidrocarbonetos

Presença de Fase Livre: Não

Situação: -


UPGRH: GD2 - RIO DAS MORTES

CNPJ: 24.739.666/0001-24

POSTO ATLAS LTDA - EPP

Atividade: Posto de Combustível

Endereço: Rua General Osório, 117 - São João Del Rei/MG

Coordenadas: X= -44.263573 | Y= -21.137567 | **Datum:** WGS84 

Classificação: AMR - Área em Processo de Monitoramento para Reabilitação

Etapa de Gerenciamento: Monitoramento

Fonte de contaminação: Vazamento ou Infiltração

Meios Impactados:

Solo, Água Subterrânea

Contaminantes:

Hidrocarbonetos

Presença de Fase Livre: Não


Situação: Removida

UPGRH: GD2 - RIO DAS MORTES
POSTO CABANA LTDA - CAIÇARAS

CNPJ: 04.155.747/0001-70

Atividade: Posto de Combustível

Endereço: Rodovia BR 040, Km 699 - Barbacena/MG

Coordenadas: X= -43.744993 | Y= -21.218605 | **Datum:** WGS84 

Classificação: AR - Área Reabilitada para o uso declarado **Uso Declarado:** Posto de Combustível
Etapa de Gerenciamento: -

Fonte de contaminação: Vazamento ou Infiltração

Meios Impactados:

Solo, Água Subterrânea

Contaminantes:

Hidrocarbonetos

Presença de Fase Livre: Não

Situação: -


UPGRH: GD2 - RIO DAS MORTES

CNPJ: 04.716.311/0001-02

POSTO GARITÃO LTDA

Atividade: Posto de Combustível

Endereço: Rodovia Br 381, Km 691 - Lavras/MG

Coordenadas: X= -45.151111 | Y= -21.300556 | **Datum:** WGS84 

Classificação: ACI - Área Contaminada sob Intervenção

Etapa de Gerenciamento: Intervenção/Remediação

Fonte de contaminação: Vazamento ou Infiltração

Meios Impactados:

Solo, Água Subterrânea

Contaminantes:

Hidrocarbonetos

Presença de Fase Livre: Sim

Situação: Em processo de remoção


UPGRH: GD2 - RIO DAS MORTES

CNPJ: 03.247.105/0001-38

REDE MAIS DE COMBUSTIVEIS ALFREDO VASCONCELOS LTDA - REDE MAIS

Atividade: Posto de Combustível

Endereço: Rodovia BR 040, Km 690 - Alfredo Vasconcelos/MG

Coordenadas: X= -43.764851 | Y= -21.146979 | **Datum:** WGS84 

Classificação: ACI - Área Contaminada sob Intervenção

Etapa de Gerenciamento: Investigação Detalhada/Avaliação de Risco

Fonte de contaminação: Vazamento ou Infiltração

Meios Impactados:

Solo, Água Subterrânea

Contaminantes:

Hidrocarbonetos

Presença de Fase Livre: Não

Situação: -

UPGRH: GD2 - RIO DAS MORTES

CNPJ: 04.248.644/0001-54

TAVARES E FRANÇA - POSTO JATÃO

Atividade: Posto de Combustível

Endereço: Avenida Governador Bias Fortes, 908 - Barbacena/MG

Coordenadas: X= -43.758770 | Y= -21.21439 | **Datum:** WGS84



Classificação: ACI - Área Contaminada sob Intervenção

Etapa de Gerenciamento: Intervenção/Remediação

Fonte de contaminação: Vazamento ou Infiltração

Meios Impactados:

Solo, Água Subterrânea

Contaminantes:

Hidrocarbonetos

Presença de Fase Livre: Não

Situação: Removida


UPGRH: GD3 - ENTORNO DO RESERVATÓRIO DE FURNAS

CNPJ: 66.315.060/0001-01

AUTO POSTO IRMÃOS COELHO LTDA - POSTO FILÓ

Atividade: Posto de Combustível

Endereço: Rodovia BR 369, Km 149 - Campos Gerais/MG

Coordenadas: X= -45.763004 | Y= -21.243393 | **Datum:** WGS84 

Classificação: ACI - Área Contaminada sob Intervenção

Etapa de Gerenciamento: Investigação Detalhada/Avaliação de Risco

Fonte de contaminação: Vazamento ou Infiltração

Meios Impactados:

Solo, Água Subterrânea

Contaminantes:

Hidrocarbonetos

Presença de Fase Livre: Não


Situação: Removida

**UPGRH: GD3 - ENTORNO DO RESERVATÓRIO DE FURNAS
HMAX COMBUSTÍVEIS E LUBRIFICANTES - REDE HIPERMAX**

CNPJ: 05131540/0001-28

Atividade: Posto de Combustível

Endereço: Rua João Pinheiro, 377, Centro - Campo Belo/MG

Coordenadas: X= -45.273205 | Y= -20.892627 | **Datum:** WGS84 

Classificação: AI - Área Contaminada sob Investigação

Etapa de Gerenciamento: Investigação Confirmatória

Fonte de contaminação: Vazamento ou Infiltração

Meios Impactados:

Solo, Água Subterrânea

Contaminantes:

Naftaleno, Fenantreno

Presença de Fase Livre: Não

Situação: -


UPGRH: GD3 - ENTORNO DO RESERVATÓRIO DE FURNAS

CNPJ: 06.255.154/0002-91

JUSSARA VIEIRA LOURENÇO DE CARVALHO & FILHO LTDA

Atividade: Posto de Combustível

Endereço: Avenida José Evaristo Santana, 225 - Carmo do Rio Claro/MG

Coordenadas: X= -46.115348 | Y= -20.973822 | **Datum:** WGS84 

Classificação: AMR - Área em Processo de Monitoramento para Reabilitação

Etapa de Gerenciamento: Monitoramento

Fonte de contaminação: Vazamento ou Infiltração

Meios Impactados:

Solo, Água Subterrânea

Contaminantes:

Hidrocarbonetos

Presença de Fase Livre: Não

Situação: Removida


UPGRH: GD3 - ENTORNO DO RESERVATÓRIO DE FURNAS

CNPJ: 03.339.368/0002-58

LOGINEP - LOGÍSTICA, SERVIÇOS E COMÉRCIO DE PETRÓLEO LT

Atividade: Posto de Combustível

Endereço: Rodovia Fernão Dias BR 381, Km 674,9 - Ribeirão Vermelho/MG

Coordenadas: X= -45.126802 | Y= -21.165849 | **Datum:** WGS84 

Classificação: ACI - Área Contaminada sob Intervenção

Etapa de Gerenciamento: Projeto de Intervenção

Fonte de contaminação: Vazamento ou Infiltração

Meios Impactados:

Solo, Água Subterrânea

Contaminantes:

Hidrocarbonetos

Presença de Fase Livre: Não

Situação: -


UPGRH: GD3 - ENTORNO DO RESERVATÓRIO DE FURNAS

CNPJ: 20.874.277/0002-31

PETROFILTROS LTDA - POSTO PETROFILTROS LTDA

Atividade: Posto de Combustível

Endereço: Rua Perdões, 191 - Campo Belo/MG

Coordenadas: X= -45.268890 | Y= -20.900959 | **Datum:** WGS84 

Classificação: AMR - Área em Processo de Monitoramento para Reabilitação

Etapa de Gerenciamento: Monitoramento

Fonte de contaminação: Vazamento ou Infiltração

Meios Impactados:

Solo, Água Subterrânea

Contaminantes:

Hidrocarbonetos

Presença de Fase Livre: Não

Situação: -


UPGRH: GD3 - ENTORNO DO RESERVATÓRIO DE FURNAS

CNPJ: 04.231.110/0001-15

POSTO BEIRA RIO III LTDA - POSTO BEIRA RIO III

Atividade: Posto de Combustível

Endereço: Avenida Paulo Lins, 56 - Formiga/MG

Coordenadas: X= -45.430939 | Y= -20.463099 | **Datum:** WGS84 

Classificação: AMR - Área em Processo de Monitoramento para Reabilitação

Etapa de Gerenciamento: Monitoramento

Fonte de contaminação: Vazamento ou Infiltração

Meios Impactados:

Solo, Água Subterrânea

Contaminantes:

Hidrocarbonetos

Presença de Fase Livre: Não

Situação: -


UPGRH: GD3 - ENTORNO DO RESERVATÓRIO DE FURNAS

CNPJ: 20.770.467/0001-28

SÃO PAULO MINAS COMÉRCIO E DERIVADOS DE PETRÓLEO - POSTO SANTO ANTONIO

Atividade: Posto de Combustível

Endereço: Avenida Dr. João Carlos, 87 - Guaxupé/MG

Coordenadas: X= -46.711627 | Y= -21.302149 | **Datum:** WGS84 

Classificação: ACI - Área Contaminada sob Intervenção

Etapa de Gerenciamento: Investigação Detalhada/Avaliação de Risco

Fonte de contaminação: Vazamento ou Infiltração

Meios Impactados:

Solo, Água Subterrânea

Contaminantes:

Hidrocarbonetos

Presença de Fase Livre: Não

Situação: Removida


UPGRH: GD3 - ENTORNO DO RESERVATÓRIO DE FURNAS

CNPJ: 61.191.763/0005-85

TÉCNICA INDUSTRIAL TIPH

Atividade: Indústria Metalúrgica

Endereço: Avenida Alberto Vieira Romão, 792 - Alfenas/MG

Coordenadas: X= -45.967740 | Y= -21.411801 | **Datum:** WGS84 

Classificação: AI - Área Contaminada sob Investigação

Etapa de Gerenciamento: Investigação Confirmatória

Fonte de contaminação: Disposição de resíduos

Meios Impactados:

Água Subterrânea

Contaminantes:

Chumbo

Presença de Fase Livre: Não

Situação: -


UPGRH: GD3 - ENTORNO DO RESERVATÓRIO DE FURNAS

CNPJ: 05.890.738/0001-95

VILMAR PEREIRA & CIA LTDA - AUTO POSTO UNIÃO

Atividade: Posto de Combustível

Endereço: Praça Leopoldo Dias, 58B - Perdões/MG

Coordenadas: X= -45.088530 | Y= -21.093434 | **Datum:** WGS84 

Classificação: ACI - Área Contaminada sob Intervenção

Etapa de Gerenciamento: Intervenção/Remediação

Fonte de contaminação: Vazamento ou Infiltração

Meios Impactados:

Solo, Água Subterrânea

Contaminantes:

Hidrocarbonetos

Presença de Fase Livre: Sim

Situação: Não Removida


UPGRH: GD4 - RIO VERDE

CNPJ: 07.816.736/0002-62

AUTO POSTO BIGUA LTDA - POSTO XODO

Atividade: Posto de Combustível

Endereço: Rua Coronel Serafim, 391 - Cruzília/MG

Coordenadas: X= -44.812645 | Y= -21.844090 | **Datum:** WGS84 

Classificação: AR - Área Reabilitada para o uso declarado **Uso Declarado:** Posto de Combustível
Etapa de Gerenciamento: -

Fonte de contaminação: Vazamento ou Infiltração

Meios Impactados:

Solo, Água Subterrânea

Contaminantes:

Hidrocarbonetos

Presença de Fase Livre: Não

Situação: -


UPGRH: GD4 - RIO VERDE

CNPJ: 23.920.507/0001-69

AUTO POSTO VARELLA LTDA

Atividade: Posto de Combustível

Endereço: Rua Monsenhor Dalizio Batista Dini, 78 - Virgínia/MG

Coordenadas: X= -45.091427 | Y= -22.333158 | **Datum:** WGS84 

Classificação: AMR - Área em Processo de Monitoramento para Reabilitação

Etapa de Gerenciamento: Monitoramento

Fonte de contaminação: Vazamento ou Infiltração

Meios Impactados:

Solo, Água Subterrânea

Contaminantes:

Hidrocarbonetos

Presença de Fase Livre: Não

Situação: -


UPGRH: GD4 - RIO VERDE

CNPJ: 17.538.687/0001-16

COMERCIAL DE COMBUSTÍVEIS CLÁUDIO EVARISTO MOTA LTDA

Atividade: Posto de Combustível

Endereço: Rua Olegário Maciel, 32, Centro - Cristina/MG

Coordenadas: X= -45.263841 | Y= -22.205835 | **Datum:** WGS84 

Classificação: ACI - Área Contaminada sob Intervenção

Etapa de Gerenciamento: Investigação Detalhada/Avaliação de Risco

Fonte de contaminação: Vazamento ou Infiltração

Meios Impactados:

Solo, Água Subterrânea

Contaminantes:

Hidrocarbonetos

Presença de Fase Livre: Não

Situação: -


UPGRH: GD4 - RIO VERDE

CNPJ: 61.065.298/0015-08

MANGELS INDÚSTRIA E COMÉRCIO LTDA

Atividade: Indústria Metalúrgica

Endereço: Rodovia Fernão Dias, Km 699 - Três Corações/MG

Coordenadas: X= -45.331397 | Y= -21.669611 | **Datum:** WGS84 

Classificação: ACI - Área Contaminada sob Intervenção

Etapa de Gerenciamento: Intervenção/Remediação

Fonte de contaminação: Disposição de resíduos, Vazamento ou Infiltração

Meios Impactados:

Solo, Água Subterrânea

Contaminantes:

Níquel, Zinco, Cromo, Chumbo, Hidrocarbonetos,
Solventes Clorados

Presença de Fase Livre: Não

Situação: -


UPGRH: GD4 - RIO VERDE

CNPJ: 14.257.809/0001-08

ML COMÉRCIO DE COMBUSTÍVEIS LTDA - ESTAÇÃO ALE

Atividade: Posto de Combustível

Endereço: Avenida Princesa do Sul, 12 - Varginha/MG

Coordenadas: X= -45.438084 | Y= -21.569039 | **Datum:** WGS84 

Classificação: AI - Área Contaminada sob Investigação

Etapa de Gerenciamento: Investigação Confirmatória

Fonte de contaminação: Vazamento ou Infiltração

Meios Impactados:

Solo, Água Subterrânea

Contaminantes:

Hidrocarbonetos

Presença de Fase Livre: Não

Situação: -


UPGRH: GD4 - RIO VERDE

CNPJ: 01.020.020/0001-97

POLI & TOLEDO COMÉRCIO DE COMBUSTIVEIS LTDA - POSTO SANTA CLARA DA MANTIQUEIRA

Atividade: Posto de Combustível

Endereço: Rua Batista Luzardo, 305 - São Lourenço/MG

Coordenadas: X= -45.058264 | Y= -22.118153 | **Datum:** WGS84 

Classificação: ACI - Área Contaminada sob Intervenção

Etapa de Gerenciamento: Investigação Confirmatória

Fonte de contaminação: Vazamento ou Infiltração

Meios Impactados:

Solo, Água Subterrânea

Contaminantes:

Hidrocarbonetos

Presença de Fase Livre: Sim

Situação: Não Removida


UPGRH: GD4 - RIO VERDE

CNPJ: 05.812.641/0001-64

POSTO AEL TRANSABRIL SUL LTDA - POSTO TRANSABRIL SUL LTDA

Atividade: Posto de Combustível

Endereço: Rodovia BR 381, Km 744 - Três Corações/MG

Coordenadas: X= -45.302435 | Y= -21.659153 | **Datum:** WGS84 

Classificação: AMR - Área em Processo de Monitoramento para Reabilitação

Etapa de Gerenciamento: Monitoramento

Fonte de contaminação: Vazamento ou Infiltração

Meios Impactados:

Solo, Água Subterrânea

Contaminantes:

Hidrocarbonetos

Presença de Fase Livre: Não

Situação: -


UPGRH: GD4 - RIO VERDE

CNPJ: 02.919.630/0001-90

POSTO SERVSUL 300 LTDA - POSTO 300

Atividade: Posto de Combustível

Endereço: Rodovia Fernão Dias (BR 381), Km 720 - Campanha/MG

Coordenadas: X= -45.459986 | Y= -21.797994 | **Datum:** WGS84 

Classificação: ACI - Área Contaminada sob Intervenção

Etapa de Gerenciamento: Intervenção/Remediação

Fonte de contaminação: Vazamento ou Infiltração

Meios Impactados:

Solo, Água Subterrânea

Contaminantes:

Hidrocarbonetos

Presença de Fase Livre: Não

Situação: Removida


UPGRH: GD4 - RIO VERDE

CNPJ: 19.757.889/0001-84

POSTO SHELL NOSSA SENHORA DO CARMO LTDA - POSTO SHELL NOSSA SENHORA DO CARMO

Atividade: Posto de Combustível

Endereço: Avenida Francisco de Castro, 221 - Carmo de Minas/MG

Coordenadas: X= -45.133507 | Y= -22.121455 | **Datum:** WGS84 

Classificação: ACI - Área Contaminada sob Intervenção

Etapa de Gerenciamento: Intervenção/Remediação

Fonte de contaminação: Vazamento ou Infiltração

Meios Impactados:

Solo, Água Subterrânea

Contaminantes:

Hidrocarbonetos

Presença de Fase Livre: Não


Situação: -

UPGRH: GD5 - RIO SAPUCAÍ
AUTO POSTO BRAZOPOLIS LTDA

CNPJ: 18.839.399/0001-64

Atividade: Posto de Combustível

Endereço: Rodovia MG 295, Km 17 - Brasópolis/MG

Coordenadas: X= -45.614613 | Y= -22.472770 | **Datum:** WGS84 

Classificação: AMR - Área em Processo de Monitoramento para Reabilitação

Etapa de Gerenciamento: Monitoramento

Fonte de contaminação: Vazamento ou Infiltração

Meios Impactados:

Solo, Água Subterrânea

Contaminantes:

Hidrocarbonetos

Presença de Fase Livre: Não

Situação: Removida


UPGRH: GD5 - RIO SAPUCAÍ

CNPJ: 19.304.468/0001-06

AUTO POSTO CACHOEIRA LTDA - POSTO SAO PAULO

Atividade: Posto de Combustível

Endereço: Rua Prefeito João Belmiro da Costa, 120 - Cachoeira de Minas/MG

Coordenadas: X= -45.782782 | Y= -22.354489 | **Datum:** WGS84 

Classificação: AMR - Área em Processo de Monitoramento para Reabilitação

Etapa de Gerenciamento: Monitoramento

Fonte de contaminação: Vazamento ou Infiltração

Meios Impactados:

Solo, Água Subterrânea

Contaminantes:

Hidrocarbonetos

Presença de Fase Livre: Não

Situação: -


UPGRH: GD5 - RIO SAPUCAÍ

CNPJ: 19.374.685/0001-64

AUTO POSTO JK LTDA

Atividade: Posto de Combustível

Endereço: Rodovia Fernão Dias, Km 817 - Estiva/MG

Coordenadas: X= -45.969465 | Y= -22.424176 | **Datum:** WGS84 

Classificação: AMR - Área em Processo de Monitoramento para Reabilitação

Etapa de Gerenciamento: Monitoramento

Fonte de contaminação: Vazamento ou Infiltração

Meios Impactados:

Solo, Água Subterrânea

Contaminantes:

Hidrocarbonetos

Presença de Fase Livre: Não

Situação: Removida


UPGRH: GD5 - RIO SAPUCAÍ

CNPJ: 21.038.716/0001-58

BRITO & RODRIGUES LTDA - POSTO FERNANDÃO

Atividade: Posto de Combustível

Endereço: Rodovia Fernão Dias (BR 381), Km 798 - Pouso Alegre/MG

Coordenadas: X= -45.881391 | Y= -22.239626 | **Datum:** WGS84 

Classificação: ACI - Área Contaminada sob Intervenção

Etapa de Gerenciamento: Intervenção/Remediação

Fonte de contaminação: Vazamento ou Infiltração

Meios Impactados:

Solo, Água Subterrânea

Contaminantes:

Hidrocarbonetos

Presença de Fase Livre: Sim

Situação: Em processo de remoção


UPGRH: GD5 - RIO SAPUCAÍ

CNPJ: 02.808.521/0001-03

KLEBER VIEIRA DA COSTA & CIA. LTDA. - AUTO POSTO SÃO JOSÉ

Atividade: Posto de Combustível

Endereço: Rua Coronel João Vieira, 23 – Gonçalves/MG

Coordenadas: X= -45.855325 | Y= -22.657894 | **Datum:** WGS84 

Classificação: AMR - Área em Processo de Monitoramento para Reabilitação

Etapa de Gerenciamento: Monitoramento

Fonte de contaminação: Vazamento ou Infiltração

Meios Impactados:

Solo, Água Subterrânea

Contaminantes:

Hidrocarbonetos

Presença de Fase Livre: Não

Situação: Removida


UPGRH: GD5 - RIO SAPUCAÍ

CNPJ: 86.653.987/0003-20

LM COMERCIO DE DERIVADOS DE PETROLEO EIRELI - POSTO GUANABARA

Atividade: Posto de Combustível

Endereço: Avenida Presidente Tancredo Neves, 756 - Itajubá/MG

Coordenadas: X= -45.469189 | Y= -22.423139 | **Datum:** WGS84 

Classificação: AI - Área Contaminada sob Investigação

Etapa de Gerenciamento: Investigação Confirmatória

Fonte de contaminação: Vazamento ou Infiltração

Meios Impactados:

Solo, Água Subterrânea

Contaminantes:

Hidrocarbonetos

Presença de Fase Livre: Não

Situação: -


UPGRH: GD5 - RIO SAPUCAÍ

CNPJ: 22.070.841/0001-08

POSTO DA GRUTA

Atividade: Posto de Combustível

Endereço: Rodovia Fernão Dias, Km 824 - Estiva/MG

Coordenadas: X= -46.011103 | Y= -22.480163 | **Datum:** WGS84 

Classificação: ACI - Área Contaminada sob Intervenção

Etapa de Gerenciamento: Intervenção/Remediação

Fonte de contaminação: Vazamento ou Infiltração

Meios Impactados:

Solo, Água Subterrânea

Contaminantes:

Hidrocarbonetos

Presença de Fase Livre: Sim


Situação: Em processo de remoção

UPGRH: GD5 - RIO SAPUCAÍ
POSTO PEDRA AMARELA LTDA

CNPJ: 17.861.204/0001-10

Atividade: Posto de Combustível

Endereço: Avenida Presidente Tancredo de Almeida Neves, 1.041 - Itajubá/MG

Coordenadas: X= -45.470475 | Y= -22.423001 | **Datum:** WGS84 

Classificação: AI - Área Contaminada sob Investigação

Etapa de Gerenciamento: Investigação Confirmatória

Fonte de contaminação: Vazamento ou Infiltração

Meios Impactados:

Solo, Água Subterrânea

Contaminantes:

Hidrocarbonetos

Presença de Fase Livre: Não

Situação: -


UPGRH: GD5 - RIO SAPUCAÍ

CNPJ: 20.415.295/0012-27

REDE DOM PEDRO DE POSTOS LTDA - POSTO DOM PEDRO ALIANÇA

Atividade: Posto de Combustível

Endereço: Rodovia Fernão Dias, Km 820-6 - São Sebastião da Bela Vista/MG

Coordenadas: X= -45.773209 | Y= -22.121915 | **Datum:** WGS84 

Classificação: ACI - Área Contaminada sob Intervenção

Etapa de Gerenciamento: Investigação Detalhada/Avaliação de Risco

Fonte de contaminação: Vazamento ou Infiltração

Meios Impactados:

Solo, Água Subterrânea

Contaminantes:

Hidrocarbonetos

Presença de Fase Livre: Não

Situação: -


UPGRH: GD5 - RIO SAPUCAÍ

CNPJ: 21.032.230/0001-02

SOCIEDADE DOS MOTORISTAS DO SUL DE MINAS

Atividade: Posto de Combustível

Endereço: Avenida Pe. Lourenço da Costa Moreira, 409 - São Sebastião - Itajuba/MG

Coordenadas: X= -45.449314 | Y= -22.431807 | **Datum:** WGS84 

Classificação: AMR - Área em Processo de Monitoramento para Reabilitação

Etapa de Gerenciamento: Monitoramento

Fonte de contaminação: Vazamento ou Infiltração

Meios Impactados:

Solo, Água Subterrânea

Contaminantes:

Hidrocarbonetos

Presença de Fase Livre: Não


Situação: -

UPGRH: GD6 - AFLUENTES MINEIROS DOS RIOS MOGI-GUAÇU E PARDO CNPJ: 25.901.190/0001-49

ALCO QUÍMICA MINAS GERAIS LTDA/CONAN INDÚSTRIA E COMÉRCIO LTDA/ PETRO

Atividade: Indústria Química

Endereço: Rua dos Trabalhadores, 640 - Monte Santo de Minas/MG

Coordenadas: X= -46.964062 | Y= -21.189887 | **Datum:** WGS84 

Classificação: ACI - Área Contaminada sob Intervenção

Etapa de Gerenciamento: -

Fonte de contaminação: Disposição de Resíduos

Meios Impactados:

Solo, Água Subterrânea

Contaminantes:

Solventes

Presença de Fase Livre: Sim


Situação: Não Removida

UPGRH: GD6 - AFLUENTES MINEIROS DOS RIOS MOGI-GUAÇU E PARDO CNPJ: 23.637.697/0001-01

ALCOA ALUMÍNIO S/A - PHELPS DODGE

Atividade: Indústria Metalúrgica

Endereço: Avenida Alcoa, 5.801 - Poços de Caldas/MG

Coordenadas: X= -46.559111 | Y= -21.840975 | **Datum:** WGS84 

Classificação: AMR - Área em Processo de Monitoramento para Reabilitação

Etapa de Gerenciamento: Monitoramento

Fonte de contaminação: Disposição de resíduos

Meios Impactados:

Solo, Água Subterrânea

Contaminantes:

Cianetos, Fluoretos, Fenóis Clorados,
Hidrocarbonetos


Presença de Fase Livre: Não

Situação: -

UPGRH: GD6 - AFLUENTES MINEIROS DOS RIOS MOGI-GUAÇU E PARDO CNPJ: 23.649.825/0001-37
POSTO NOSSA SENHORA APARECIDA LTDA - POSTO DO TONINHO

Atividade: Posto de Combustível

Endereço: Rua Marechal Deodoro, 519 - Poços de Caldas/MG

Coordenadas: X= -46.559651 | Y= -21.786590 | **Datum:** WGS84 

Classificação: ACI - Área Contaminada sob Intervenção

Etapa de Gerenciamento: Investigação Detalhada/Avaliação de Risco

Fonte de contaminação: Vazamento ou Infiltração

Meios Impactados:

Solo, Água Subterrânea

Contaminantes:

Hidrocarbonetos


Presença de Fase Livre: Não

Situação: Removida

UPGRH: GD6 - AFLUENTES MINEIROS DOS RIOS MOGI-GUAÇU E PARDO CNPJ: 10.476.003/0001-50
POSTO SÃO PEDRO DE MONTE SIÃO LTDA - POSTO SÃO PEDRO

Atividade: Posto de Combustível

Endereço: Avenida Getúlio Vargas, 275 - Monte Sião/MG

Coordenadas: X= -46.569825 | Y= -22.432391 | **Datum:** WGS84 

Classificação: AI - Área Contaminada sob Investigação

Etapa de Gerenciamento: Investigação Confirmatória

Fonte de contaminação: Vazamento ou Infiltração

Meios Impactados:

Solo, Água Subterrânea

Contaminantes:

Hidrocarbonetos


Presença de Fase Livre: Não

Situação: -

UPGRH: GD6 - AFLUENTES MINEIROS DOS RIOS MOGI-GUAÇU E PARDO CNPJ: 00.392.382/0001-46
POSTO TONINHO II LTDA

Atividade: Posto de Combustível

Endereço: Avenida Alcoa, 6.600 - Poços de Caldas/MG

Coordenadas: X= -46.563851 | Y= -21.844891 | **Datum:** WGS84 

Classificação: ACI - Área Contaminada sob Intervenção

Etapa de Gerenciamento: Investigação Detalhada/Avaliação de Risco

Fonte de contaminação: Vazamento ou Infiltração

Meios Impactados:

Solo, Água Subterrânea

Contaminantes:

Hidrocarbonetos

Presença de Fase Livre: Sim


Situação: Não Removida

UPGRH: GD6 - AFLUENTES MINEIROS DOS RIOS MOGI-GUAÇU E PARDO CNPJ: 23.018.799/0001-49

RODRIGUES & CIA LTDA

Atividade: Posto de Combustível

Endereço: Rua Prefeito José Serra, 139 - Ouro Fino/MG

Coordenadas: X= -46.369023 | Y= -22.281615 | **Datum:** WGS84 

Classificação: AMR - Área em Processo de Monitoramento para Reabilitação

Etapa de Gerenciamento: Monitoramento

Fonte de contaminação: Vazamento ou Infiltração

Meios Impactados:

Solo, Água Subterrânea

Contaminantes:

Hidrocarbonetos


Presença de Fase Livre: Não

Situação: -

UPGRH: GD6 - AFLUENTES MINEIROS DOS RIOS MOGI-GUAÇU E PARDO CNPJ: 61.084.018/0050-91
VIAÇÃO COMETA S/A

Atividade: Posto de Combustível

Endereço: Rua Coronel Vida, 470 - Juiz de Fora/MG

Coordenadas: X= -43.367026 | Y= -21.744834 | **Datum:** WGS84 

Classificação: ACI - Área Contaminada sob Intervenção

Etapas de Gerenciamento: Intervenção/Remediação

Fonte de contaminação: Vazamento ou Infiltração

Meios Impactados:

Água Subterrânea

Contaminantes:

Hidrocarbonetos

Presença de Fase Livre: Sim

Situação: Em processo de remoção


UPGRH: GD7 - MÉDIO RIO GRANDE

CNPJ: 19.317.767/0001-77

ALVES RODRIGUES & CIA LTDA - POSTO ALVORADA

Atividade: Posto de Combustível

Endereço: Rua Tereza Fontana, 681 - São Tomás de Aquino/MG

Coordenadas: X= -47.095213 | Y= -20.779969 | **Datum:** WGS84 

Classificação: ACI - Área Contaminada sob Intervenção

Etapa de Gerenciamento: Intervenção/Remediação

Fonte de contaminação: Vazamento ou Infiltração

Meios Impactados:

Solo, Água Subterrânea

Contaminantes:

Hidrocarbonetos

Presença de Fase Livre: Sim

Situação: Em processo de remoção


UPGRH: GD7 - MÉDIO RIO GRANDE

CNPJ: 02.869.629/0001-06

AUTO POSTO CIRNE & SALGADO LTDA - AUTO POSTO ESTRELA DE CASSIA

Atividade: Posto de Combustível

Endereço: Avenida Amazonas, 100 - Cássia/MG

Coordenadas: X= -46.917801 | Y= -20.586319 | **Datum:** WGS84 

Classificação: AMR - Área em Processo de Monitoramento para Reabilitação

Etapas de Gerenciamento: Monitoramento

Fonte de contaminação: Vazamento ou Infiltração

Meios Impactados:

Solo, Água Subterrânea

Contaminantes:

Hidrocarbonetos

Presença de Fase Livre: Não

Situação: Removida


UPGRH: GD7 - MÉDIO RIO GRANDE

CNPJ: 24.490.401/0018-83

COOPERRITA - COOPERATIVA REGIONAL AGROPECUÁRIA DE SANTA RITA SAPUCAÍ

Atividade: Posto de Combustível

Endereço: Rua Coronel Gabriel Capistrano, 78, Centro - Santa Rita do Sapucaí/MG

Coordenadas: X= -46.892648 | Y= -20.299559 | **Datum:** WGS84 

Classificação: AI - Área Contaminada sob Investigação

Etapa de Gerenciamento: Investigação Confirmatória

Fonte de contaminação: Vazamento ou Infiltração

Meios Impactados:

Solo, Água Subterrânea

Contaminantes:

Hidrocarbonetos

Presença de Fase Livre: Não

Situação: -


UPGRH: GD8 - BAIXO RIO GRANDE

CNPJ: 03.278.390/0001-54

AUTO POSTO NOSSA SENHORA DE LOURDES LTDA

Atividade: Posto de Combustível

Endereço: Avenida Niza Marques Guaritá, 88 - Uberaba/MG

Coordenadas: X= -47.903717 | Y= -19.758883 | **Datum:** WGS84 

Classificação: AMR - Área em Processo de Monitoramento para Reabilitação

Etapa de Gerenciamento: Monitoramento

Fonte de contaminação: Vazamento ou Infiltração

Meios Impactados:

Solo, Água Subterrânea

Contaminantes:

Hidrocarbonetos

Presença de Fase Livre: Sim

Situação: Não Removida


UPGRH: GD8 - BAIXO RIO GRANDE

CNPJ: 15.267.932/0001-72

AUTO POSTO RIO GRANDE SACRAMENTO LTDA - ME

Atividade: Posto de Combustível

Endereço: Praça Doutor Valadares, 48 - Sacramento/MG

Coordenadas: X= -47.446593 | Y= -19.864019 | **Datum:** WGS84 

Classificação: ACI - Área Contaminada sob Intervenção

Etapa de Gerenciamento: Intervenção/Remediação

Fonte de contaminação: Vazamento ou Infiltração

Meios Impactados:

Solo, Água Subterrânea

Contaminantes:

Hidrocarbonetos

Presença de Fase Livre: Sim


Situação: Em processo de remoção

UPGRH: GD8 - BAIXO RIO GRANDE
COOPERATIVA AGROPECUARIA DE ITAPAGIPE

CNPJ: 20.043.402/0005-04

Atividade: Posto de Combustível

Endereço: Avenida Dezesseis, 500 - Itapagipe/MG

Coordenadas: X= -49.370080 | Y= -19.898007 | **Datum:** WGS84 

Classificação: ACI - Área Contaminada sob Intervenção

Etapa de Gerenciamento: Intervenção/Remediação

Fonte de contaminação: Vazamento ou Infiltração

Meios Impactados:

Solo, Água Subterrânea

Contaminantes:

Hidrocarbonetos

Presença de Fase Livre: Sim

Situação: Em processo de remoção


UPGRH: GD8 - BAIXO RIO GRANDE

CNPJ: 25.427.857/0004-66

COOPERATIVA AGROPECUÁRIA VALE DO RIO GRANDE - COPERVALE

Atividade: Posto de Combustível

Endereço: Avenida Leopoldino de Oliveira, 3.040 - Uberaba/MG

Coordenadas: X= -47.931279 | Y= -19.750346 | **Datum:** WGS84 

Classificação: AMR - Área em Processo de Monitoramento para Reabilitação

Etapa de Gerenciamento: Monitoramento

Fonte de contaminação: Vazamento ou Infiltração

Meios Impactados:

Solo, Água Subterrânea

Contaminantes:

Hidrocarbonetos

Presença de Fase Livre: Não

Situação: -


UPGRH: GD8 - BAIXO RIO GRANDE

CNPJ: 22.308.340/0001-17

CUNHA MELLO E CIA LTDA - POSTO BOA SORTE

Atividade: Posto de Combustível

Endereço: Rodovia BR 153, km 149 - Campo Florido/MG

Coordenadas: X= -48.852885 | Y= -19.635878 | **Datum:** WGS84 

Classificação: AI - Área Contaminada sob Investigação

Etapa de Gerenciamento: Investigação Confirmatória

Fonte de contaminação: Vazamento ou Infiltração

Meios Impactados:

Solo, Água Subterrânea

Contaminantes:

Hidrocarbonetos

Presença de Fase Livre: Não

Situação: -


UPGRH: GD8 - BAIXO RIO GRANDE

CNPJ: 42.813.642/0001-50

F. P. AUTO POSTO - POSTO VEREDAS

Atividade: Posto de Combustível

Endereço: Praça Manoel Bertoldo da Silva, 148 - Comendador Gomes/MG

Coordenadas: X= -49.084377 | Y= -19.691864 | **Datum:** WGS84 

Classificação: ACI - Área Contaminada sob Intervenção

Etapa de Gerenciamento: Intervenção/Remediação

Fonte de contaminação: Vazamento ou Infiltração

Meios Impactados:

Solo, Água Subterrânea

Contaminantes:

Hidrocarbonetos

Presença de Fase Livre: Sim

Situação: Em processo de remoção


UPGRH: GD8 - BAIXO RIO GRANDE

CNPJ: 00.924.429/0001-75

FCA - FERROVIA CENTRO ATLÂNTICA S/A (ACIDENTE DE UBERABA)

Atividade: Ferrovia

Endereço: Km 1033 + 345 do trecho da Ferrovia Uberaba-Ibiá - Uberaba/MG

Coordenadas: X= -47.904283 | Y= -19.660243 | **Datum:** WGS84 

Classificação: AMR - Área em Processo de Monitoramento para Reabilitação

Etapa de Gerenciamento: Monitoramento

Fonte de contaminação: Vazamento ou Infiltração

Meios Impactados:

Solo, Água Subterrânea e Água Superficial

Contaminantes:

Álcool (metanol, isobutanol e 2-etil-1-hexanol)

Presença de Fase Livre: Não

Situação: -


UPGRH: GD8 - BAIXO RIO GRANDE

CNPJ: 00.924.429/0001-75

FCA - FERROVIA CENTRO ATLÂNTICA S/A (UNIDADE DE UBERABA)

Atividade: Ferrovia

Endereço: Rua Espanha, 1.280 - Uberaba/MG

Coordenadas: X= -47.921296 | Y= -19.736727 | **Datum:** WGS84 

Classificação: ACI - Área Contaminada sob Intervenção

Etapa de Gerenciamento: Intervenção/Remediação

Fonte de contaminação: Vazamento ou Infiltração

Meios Impactados:

Solo, Água Subterrânea

Contaminantes:

Hidrocarbonetos

Presença de Fase Livre: Sim

Situação: Em processo de remoção


UPGRH: GD8 - BAIXO RIO GRANDE

CNPJ: 00.924.429/0001-75

FCA - FERROVIA CENTRO ATLÂNTICA S/A (UNIDADE VALE FÉRTIL)

Atividade: Ferrovia

Endereço: Estrada da Cana Km 11 - Uberaba/MG

Coordenadas: X= -47.895693 | Y= -19.967120 | **Datum:** WGS84 

Classificação: AMR - Área em Processo de Monitoramento para Reabilitação

Etapa de Gerenciamento: Monitoramento

Fonte de contaminação: Vazamento ou Infiltração

Meios Impactados:

Solo, Água Subterrânea

Contaminantes:

Vanádio, Cobre, Cromo e Cobalto

Presença de Fase Livre: Não

Situação: -


UPGRH: GD8 - BAIXO RIO GRANDE

CNPJ: 04.224.679/0002-34

GRUPO CINQUENTÃO SACRAMENTO COM DE COMB (EX AUTO POSTO MAX)

Atividade: Posto de Combustível

Endereço: Avenida Vigário Paixão, 15 - Sacramento/MG

Coordenadas: X= -47.440862 | Y= -19.866949 | **Datum:** WGS84 

Classificação: AMR - Área em Processo de Monitoramento para Reabilitação

Etapa de Gerenciamento: Monitoramento

Fonte de contaminação: Vazamento ou Infiltração

Meios Impactados:

Solo, Água Subterrânea

Contaminantes:

Hidrocarbonetos

Presença de Fase Livre: Não

Situação: Removida


UPGRH: GD8 - BAIXO RIO GRANDE

CNPJ: 11.718.183/0001-00

MILANI & GASPAROTO LTDA - POSTO MILANI

Atividade: Posto de Combustível

Endereço: Avenida Tonico dos Santos, 738 - Uberaba/MG

Coordenadas: X= -47.944982 | Y= -19.776941 | **Datum:** WGS84 

Classificação: ACI - Área Contaminada sob Intervenção

Etapa de Gerenciamento: Intervenção/Remediação

Fonte de contaminação: Vazamento ou Infiltração

Meios Impactados:

Solo, Água Subterrânea

Contaminantes:

Hidrocarbonetos

Presença de Fase Livre: Sim

Situação: Em processo de remoção


UPGRH: GD8 - BAIXO RIO GRANDE

CNPJ: 01.744.290/0002-21

PARIS AUTO POSTO LTDA - POSTO SANTA BEATRIZ

Atividade: Posto de Combustível

Endereço: Avenida Santa Beatriz da Silva, 1.080 – Uberaba/MG

Coordenadas: X= -47.950531 | Y= -19.763829 | **Datum:** WGS84 

Classificação: AMR - Área em Processo de Monitoramento para Reabilitação

Etapa de Gerenciamento: Monitoramento

Fonte de contaminação: Vazamento ou Infiltração

Meios Impactados:

Solo, Água Subterrânea

Contaminantes:

Hidrocarbonetos

Presença de Fase Livre: Não

Situação: -


UPGRH: GD8 - BAIXO RIO GRANDE

CNPJ: 05.426.164/0001-06

POSTO BRASIL

Atividade: Posto de Combustível

Endereço: Avenida Dr. Fidelis Reis, 249 - Uberaba/MG

Coordenadas: X= -47.934090 | Y= -19.745852 | **Datum:** WGS84 

Classificação: AMR - Área em Processo de Monitoramento para Reabilitação

Etapa de Gerenciamento: Monitoramento

Fonte de contaminação: Vazamento ou Infiltração

Meios Impactados:

Solo, Água Subterrânea

Contaminantes:

Hidrocarbonetos

Presença de Fase Livre: Não


Situação: Removida

UPGRH: GD8 - BAIXO RIO GRANDE
POSTO DELTA LTDA - POSTO DELTA

CNPJ: 06.107.451/0001-09

Atividade: Posto de Combustível

Endereço: Rua João dos Santos, 45 - Delta/MG

Coordenadas: X= -47.770000 | Y= -19.981667 | **Datum:** WGS84 

Classificação: AMR - Área em Processo de Monitoramento para Reabilitação

Etapa de Gerenciamento: Monitoramento

Fonte de contaminação: Vazamento ou Infiltração

Meios Impactados:

Solo, Água Subterrânea

Contaminantes:

Hidrocarbonetos

Presença de Fase Livre: Não

Situação: -


UPGRH: GD8 - BAIXO RIO GRANDE

CNPJ: 14.048.933/0001-63

POSTO LITRO LTDA - EPP

Atividade: Posto de Combustível

Endereço: Avenida Alberto Martins Fontoura Borges, 502 - Uberaba/MG

Coordenadas: X= -47.939304 | Y= -19.759343 | **Datum:** WGS84 

Classificação: AI - Área Contaminada sob Investigação

Etapa de Gerenciamento: Investigação Confirmatória

Fonte de contaminação: Vazamento ou Infiltração

Meios Impactados:

Solo, Água Subterrânea

Contaminantes:

Hidrocarbonetos

Presença de Fase Livre: Não


Situação: -

UPGRH: GD8 - BAIXO RIO GRANDE
POSTO NOSSA SENHORA APARECIDA LTDA

CNPJ: 17.779.653/0001-13

Atividade: Posto de Combustível

Endereço: Rua Saldanha Marinhos, 511 - Uberaba/MG

Coordenadas: X= -47.925131 | Y= -19.763109 | **Datum:** WGS84 

Classificação: AMR - Área em Processo de Monitoramento para Reabilitação

Etapa de Gerenciamento: Monitoramento

Fonte de contaminação: Vazamento ou Infiltração

Meios Impactados:

Solo, Água Subterrânea

Contaminantes:

Hidrocarbonetos

Presença de Fase Livre: Não

Situação: -


UPGRH: GD8 - BAIXO RIO GRANDE

CNPJ: 20.495.149/0008-72

PRODOESTE VEICULOS E SERVIÇOS LTDA - PRODOESTE

Atividade: Posto de Combustível

Endereço: Rua Arlindo de Melo, 1.775 - Uberaba/MG

Coordenadas: X= -47.929517 | Y= -19.777639 | **Datum:** WGS84 

Classificação: AMR - Área em Processo de Monitoramento para Reabilitação

Etapa de Gerenciamento: Monitoramento

Fonte de contaminação: Vazamento ou Infiltração

Meios Impactados:

Solo, Água Subterrânea

Contaminantes:

Hidrocarbonetos

Presença de Fase Livre: Não

Situação: Removida


UPGRH: GD8 - BAIXO RIO GRANDE

CNPJ: 02.709.449/0050-37

TRANSPETRO - PETROBRÁS TRANSPORTE S/A - TERMINAL DE UBERABA

Atividade: Base de armazenamento e distribuição de derivados de petróleo e álcool combustível

Endereço: Avenida Rio Grande, 5.560 - Uberaba/MG

Coordenadas: X= -47.898244 | Y= -19.999829 | **Datum:** WGS84 

Classificação: ACI - Área Contaminada sob Intervenção

Etapa de Gerenciamento: Intervenção/Remediação

Fonte de contaminação: Vazamento ou Infiltração

Meios Impactados:

Solo, Água Subterrânea

Contaminantes:

Hidrocarbonetos

Presença de Fase Livre: Sim

Situação: Em processo de remoção


UPGRH: GD8 - BAIXO RIO GRANDE

CNPJ: 33.931.486/0014-55

VALE FERTILIZANTES S/A (ÁREA INDUSTRIAL)

Atividade: Indústria Química

Endereço: Estrada da Cana, Km 11 - Uberaba/MG

Coordenadas: X= -47.886023 | Y= -19.991914 | **Datum:** WGS84 

Classificação: ACI - Área Contaminada sob Intervenção

Etapas de Gerenciamento: Intervenção/Remediação

Fonte de contaminação: Disposição de resíduos

Meios Impactados:

Água Subterrânea

Contaminantes:

Arsênio, Berílio, Chumbo, Cobre, Cromo, Níquel, Selênio, Sulfato e Nitrito

Presença de Fase Livre: Não

Situação: -


UPGRH: GD8 - BAIXO RIO GRANDE

CNPJ: 33.931.486/0014-55

VALE FERTILIZANTES S/A (PILHA DE FOSFOGESSO)

Atividade: Indústria Química

Endereço: Estrada da Cana, Km 11 - Uberaba/MG

Coordenadas: X= -47.872727 | Y= -19.985996 | **Datum:** WGS84 

Classificação: ACI - Área Contaminada sob Intervenção

Etapa de Gerenciamento: Intervenção/Remediação

Fonte de contaminação: Disposição de resíduos

Meios Impactados:

Solo, Água Subterrânea

Contaminantes:

Sulfeto, Nitrogênio Amoniacal

Presença de Fase Livre: Não

Situação: -


UPGRH: GD8 - BAIXO RIO GRANDE

CNPJ: 33.931.486/0014-55

VALE FERTILIZANTES S/A (POSTO DE ABASTECIMENTO)

Atividade: Posto de Combustível

Endereço: Estrada da Cana, Km 11 - Uberaba/MG

Coordenadas: X= -47.882025 | Y= -19.992554 | **Datum:** WGS84 

Classificação: AR - Área Reabilitada para o uso declarado **Uso Declarado:** Comercial
Etapa de Gerenciamento: -

Fonte de contaminação: Vazamento ou Infiltração

Meios Impactados:

Solo, Água Subterrânea

Contaminantes:

Hidrocarbonetos

Presença de Fase Livre: Não

Situação: -


UPGRH: IB1 - ITABAPOANA

CNPJ: 20.386.447/0001-58

AUTO POSTO SANTA THEREZINHA

Atividade: Posto de Combustível

Endereço: Praça Pedro de Oliveira, 176, Centro - Espera Feliz/MG

Coordenadas: X= -41.909039 | Y= -20.651224 | **Datum:** WGS84 

Classificação: ACI - Área Contaminada sob Intervenção

Etapa de Gerenciamento: Intervenção/Remediação

Fonte de contaminação: Vazamento ou Infiltração

Meios Impactados:

Solo, Água Subterrânea

Contaminantes:

Hidrocarbonetos

Presença de Fase Livre: Não

Situação: Removida


UPGRH: JQ2 - RIO ARAÇUAÍ

CNPJ: 04.702.816/0001-18

AUTO POSTO ITAPOA LTDA - POSTO SAO JORGE

Atividade: Posto de Combustível

Endereço: Avenida Jequitinhonha, 95 - Itamarandiba/MG

Coordenadas: X= -42.857813 | Y= -17.854642 | **Datum:** WGS84 

Classificação: ACI - Área Contaminada sob Intervenção

Etapa de Gerenciamento: Intervenção/Remediação

Fonte de contaminação: Vazamento ou Infiltração

Meios Impactados:

Solo, Água Subterrânea

Contaminantes:

Hidrocarbonetos

Presença de Fase Livre: Sim

Situação: Em processo de remoção


UPGRH: JQ3 - MÉDIO E BAIXO RIO JEQUITINHONHA

CNPJ: 18.407.387/0001-60

POSTO J K LTDA

Atividade: Posto de Combustível

Endereço: Avenida Minas Gerais, 31 - Padre Paraíso/MG

Coordenadas: X= -41.485416 | Y= -17.072939 | **Datum:** WGS84 

Classificação: ACI - Área Contaminada sob Intervenção

Etapa de Gerenciamento: Intervenção/Remediação

Fonte de contaminação: Vazamento ou Infiltração

Meios Impactados:

Solo, Água Subterrânea

Contaminantes:

Hidrocarbonetos

Presença de Fase Livre: Sim

Situação: Em processo de remoção


UPGRH: JQ3 - MÉDIO E BAIXO RIO JEQUITINHONHA

CNPJ: 16.947.509/0006-90

REDE GEFS POSTOS DE SERVIÇOS LTDA - POSTO PAPAÍ NOEL

Atividade: Posto de Combustível

Endereço: Rod Rio Bahia (Br 116), Km 137 - Ponto dos Volantes/MG

Coordenadas: X= -41.505527 | Y= -16.747525 | **Datum:** WGS84 

Classificação: AR - Área Reabilitada para o uso declarado **Uso Declarado:** Posto de Combustível
Etapa de Gerenciamento: -

Fonte de contaminação: Vazamento ou Infiltração

Meios Impactados:

Solo, Água Subterrânea

Contaminantes:

Hidrocarbonetos

Presença de Fase Livre: Não

Situação: -


UPGRH: MU1 - RIO MUCURI

CNPJ: 19.388.198/0001-50

A CHEQUER - POSTO ATLANTIC O ARRUMADAO

Atividade: Posto de Combustível

Endereço: Rua Capitão João Pinto, 14 - Carlos Chagas/MG

Coordenadas: X= -40.763115 | Y= -17.704313 | **Datum:** WGS84 

Classificação: AMR - Área em Processo de Monitoramento para Reabilitação

Etapa de Gerenciamento: Monitoramento

Fonte de contaminação: Vazamento ou Infiltração

Meios Impactados:

Solo, Água Subterrânea

Contaminantes:

Hidrocarbonetos

Presença de Fase Livre: Não

Situação: Removida


UPGRH: MU1 - RIO MUCURI

CNPJ: 05.951.008/0001-57

ANTUÉRPIA PETRÓLEO LTDA - POSTO CENTRAL

Atividade: Posto de Combustível

Endereço: Rua Praça Tiradentes, 129 - Teófilo Otoni/MG

Coordenadas: X= -41.507596 | Y= -17.865176 | **Datum:** WGS84 

Classificação: ACI - Área Contaminada sob Intervenção

Etapa de Gerenciamento: Investigação Detalhada/Avaliação de Risco

Fonte de contaminação: Vazamento ou Infiltração

Meios Impactados:

Solo, Água Subterrânea

Contaminantes:

Hidrocarbonetos

Presença de Fase Livre: Sim

Situação: Não Removida


UPGRH: MU1 - RIO MUCURI

CNPJ: 03.522.446/0001-74

COMÉRCIO DE COMBUSTÍVEIS COSTA - POSTO 4 RODAS

Atividade: Posto de Combustível

Endereço: Rodovia MG 409, Km 79 – Pavão/MG

Coordenadas: X= -41.005134 | Y= -17.436286 | **Datum:** WGS84 

Classificação: ACI - Área Contaminada sob Intervenção

Etapa de Gerenciamento: Investigação Detalhada/Avaliação de Risco

Fonte de contaminação: Vazamento ou Infiltração

Meios Impactados:

Solo, Água Subterrânea

Contaminantes:

Hidrocarbonetos

Presença de Fase Livre: Não

Situação: -


UPGRH: MU1 - RIO MUCURI

CNPJ: 25.100.207/0004-01

MARTINS E PEREIRA LTDA - POSTO PALMEIRAS

Atividade: Posto de Combustível

Endereço: Avenida Alfredo Sá, 2.331 - Teófilo Otoni/MG

Coordenadas: X= -41.516129 | Y= -17.864356 | **Datum:** WGS84 

Classificação: ACI - Área Contaminada sob Intervenção

Etapa de Gerenciamento: Intervenção/Remediação

Fonte de contaminação: Vazamento ou Infiltração

Meios Impactados:

Solo, Água Subterrânea

Contaminantes:

Hidrocarbonetos

Presença de Fase Livre: Sim

Situação: Em processo de remoção


UPGRH: PA1 - RIO PARDO

CNPJ: 23.300.072/0001-50

TAIOBEIRAS EMPREENDIMENTOS COMERCIAIS LTDA - POSTO PINHEIRO II

Atividade: Posto de Combustível

Endereço: Rua Barcelona, s/n quadra 320 - Taiobeiras/MG

Coordenadas: X= -42.223959 | Y= -15.800871 | **Datum:** WGS84 

Classificação: AMR - Área em Processo de Monitoramento para Reabilitação

Etapa de Gerenciamento: Monitoramento

Fonte de contaminação: Vazamento ou Infiltração

Meios Impactados:

Solo, Água Subterrânea

Contaminantes:

Hidrocarbonetos

Presença de Fase Livre: Não

Situação: -


UPGRH: PJ1 - RIOS PIRACICABA E JAGUARÍ

CNPJ: 21.651.088/0001-81

AUTO POSTO LEAO LTDA - EPP

Atividade: Posto de Combustível

Endereço: Rua Heitor Clemente, 40 - Itapeva/MG

Coordenadas: X= -46.220614 | Y= -22.766923 | **Datum:** WGS84 

Classificação: AMR - Área em Processo de Monitoramento para Reabilitação

Etapa de Gerenciamento: Monitoramento

Fonte de contaminação: Vazamento ou Infiltração

Meios Impactados:

Solo, Água Subterrânea

Contaminantes:

Hidrocarbonetos

Presença de Fase Livre: Não

Situação: -


UPGRH: PJ1 - RIOS PIRACICABA E JAGUARÍ

CNPJ: 09.512.190/0001-09

AUTO POSTO MAX MURIAÉ LTDA

Atividade: Posto de Combustível

Endereço: BR 166 KM706 - Bela Vista - Muriaé/MG

Coordenadas: X= -42.378915 | Y= -21.103329 | **Datum:** WGS84 

Classificação: ACI - Área Contaminada sob Intervenção

Etapa de Gerenciamento: Intervenção/Remediação

Fonte de contaminação: Vazamento ou Infiltração

Meios Impactados:

Solo, Água Subterrânea

Contaminantes:

Hidrocarbonetos

Presença de Fase Livre: Sim

Situação: Em processo de remoção


UPGRH: PN1 - ALTO RIO PARANAIBA

CNPJ: 00.924.429/0001-75

FCA - FERROVIA CENTRO ATLÂNTICA S/A (UNIDADE ARAGUARI)

Atividade: Ferrovia

Endereço: Avenida Espírito Santo, s/n° - Sewa - Araguari/MG

Coordenadas: X= -48.212681 | Y= -18.637728 | **Datum:** WGS84 

Classificação: AMR - Área em Processo de Monitoramento para Reabilitação

Etapa de Gerenciamento: Monitoramento

Fonte de contaminação: Vazamento ou Infiltração

Meios Impactados:

Água Subterrânea

Contaminantes:

Hidrocarbonetos

Presença de Fase Livre: Não

Situação: -


UPGRH: PN1 - ALTO RIO PARANAIBA

CNPJ: 23.339.286/0001-30

POSTO ÁGUA LIMPA

Atividade: Posto de Combustível

Endereço: Rua Major Gote, 112 - Centro - Patos de Minas/MG

Coordenadas: X= -46.514997 | Y= -18.583188 | **Datum:** WGS84 

Classificação: AI - Área Contaminada sob Investigação

Etapa de Gerenciamento: Investigação Confirmatória

Fonte de contaminação: Vazamento ou Infiltração

Meios Impactados:

Solo, Água Subterrânea

Contaminantes:

Hidrocarbonetos

Presença de Fase Livre: Não

Situação: -


UPGRH: PN2 - RIO ARAGUARI

CNPJ: 03.201.848/0001-77

AUTO POSTO 2 M LTDA - POSTO 2 M

Atividade: Posto de Combustível

Endereço: Avenida Getúlio Vargas, 1.316 - Uberlândia/MG

Coordenadas: X= -48.288679 | Y= -18.922128 | **Datum:** WGS84 

Classificação: AMR - Área em Processo de Monitoramento para Reabilitação

Etapa de Gerenciamento: Monitoramento

Fonte de contaminação: Vazamento ou Infiltração

Meios Impactados:

Solo, Água Subterrânea

Contaminantes:

Hidrocarbonetos

Presença de Fase Livre: Não

Situação: Removida


UPGRH: PN2 - RIO ARAGUARI

CNPJ: 03.817.826/0001-36

AUTO POSTO BIGUA LTDA - POSTO XODO

Atividade: Posto de Combustível

Endereço: Avenida João Pessoa, 1.180 - Uberlândia/MG

Coordenadas: X= -48.279424 | Y= -18.903772 | **Datum:** WGS84 

Classificação: AMR - Área em Processo de Monitoramento para Reabilitação

Etapa de Gerenciamento: Monitoramento

Fonte de contaminação: Vazamento ou Infiltração

Meios Impactados:

Solo, Água Subterrânea

Contaminantes:

Hidrocarbonetos

Presença de Fase Livre: Não

Situação: -


UPGRH: PN2 - RIO ARAGUARI

CNPJ: 02.892.810/0001-25

AUTO POSTO CHÚA - CAFER COMÉRCIO DE PETRÓLEO LTDA

Atividade: Posto de Combustível

Endereço: Rua José Andraus, 1.300 - Presidente Roosevelt - Uberlândia/MG

Coordenadas: X= -48.280711 | Y= -18.903023 | **Datum:** WGS84 

Classificação: AI - Área Contaminada sob Investigação

Etapa de Gerenciamento: Investigação Confirmatória

Fonte de contaminação: Vazamento ou Infiltração

Meios Impactados:

Água Subterrânea

Contaminantes:

Hidrocarbonetos

Presença de Fase Livre: Não

Situação: -


UPGRH: PN2 - RIO ARAGUARI

CNPJ: 03.423.029/0001-74

BULL PETRÓLEO LTDA - PETRO BULL

Atividade: Posto de Combustível

Endereço: Avenida Wilson Borges, 605 - Araxá/MG

Coordenadas: X= -46.929763 | Y= -19.601321 | **Datum:** WGS84 

Classificação: AMR - Área em Processo de Monitoramento para Reabilitação

Etapa de Gerenciamento: Monitoramento

Fonte de contaminação: Vazamento ou Infiltração

Meios Impactados:

Solo, Água Subterrânea

Contaminantes:

Hidrocarbonetos

Presença de Fase Livre: Não

Situação: Removida


UPGRH: PN2 - RIO ARAGUARI

CNPJ: 33.131.541/0001-08

CBMM - CIA BRASILEIRA DE METALURGIA E MINERAÇÃO

Atividade: Indústria Metalúrgica

Endereço: Córrego da Mata, S/N - Araxá/MG

Coordenadas: X= -46.906667 | Y= -19.672222 | **Datum:** WGS84 

Classificação: ACI - Área Contaminada sob Intervenção

Etapa de Gerenciamento: Intervenção/Remediação

Fonte de contaminação: Vazamento ou Infiltração

Meios Impactados:

Solo, Água Subterrânea

Contaminantes:

Metais

Presença de Fase Livre: Não

Situação: -


UPGRH: PN2 - RIO ARAGUARI

CNPJ: 25.759.283/0005-04

COLETO ALDA E FILHOS - POSTO MOINHO

Atividade: Posto de Combustível

Endereço: Avenida Professor José Inácio de Souza, 361 - Uberlândia/MG

Coordenadas: X= -48.269950 | Y= -18.900003 | **Datum:** WGS84 

Classificação: AI - Área Contaminada sob Investigação

Etapa de Gerenciamento: Investigação Confirmatória

Fonte de contaminação: Vazamento ou Infiltração

Meios Impactados:

Solo, Água Subterrânea

Contaminantes:

Hidrocarbonetos

Presença de Fase Livre: Não

Situação: -


UPGRH: PN2 - RIO ARAGUARI

CNPJ: 00.924.429/0001-75

FCA - FERROVIA CENTRO ATLÂNTICA S/A (ACIDENTE DE PATROCÍNIO)

Atividade: Ferrovia

Endereço: KM 851 + 245 (Patrocínio e Beija Flor) - Patrocínio/MG

Coordenadas: X= -46.954243 | Y= -18.976304 | **Datum:** WGS84 

Classificação: AMR - Área em Processo de Monitoramento para Reabilitação

Etapa de Gerenciamento: Monitoramento

Fonte de contaminação: Vazamento ou Infiltração

Meios Impactados:

Solo, Água Subterrânea

Contaminantes:

Hidrocarbonetos

Presença de Fase Livre: Não

Situação: Removida


UPGRH: PN2 - RIO ARAGUARI

CNPJ: 00.924.429/0001-75

FCA - FERROVIA CENTRO ATLÂNTICA S/A (ACIDENTE IBIÁ I - GABIROBA)

Atividade: Ferrovia

Endereço: Zona Rural - KM815+700 - Ibiá/MG

Coordenadas: X= -46.630348 | Y= -19.317645 | **Datum:** WGS84 

Classificação: ACI - Área Contaminada sob Intervenção

Etapa de Gerenciamento: Intervenção/Remediação

Fonte de contaminação: Vazamento ou Infiltração

Meios Impactados:

Solo, Água Subterrânea

Contaminantes:

Hidrocarbonetos

Presença de Fase Livre: SIM

Situação: Em processo de remoção


UPGRH: PN2 - RIO ARAGUARI

CNPJ: 00.924.429/0001-75

FCA - FERROVIA CENTRO ATLÂNTICA S/A (ACIDENTE IBIÁ II - CATIARA)

Atividade: Ferrovia

Endereço: Zona Rural - KM827+523 - Ibiá/MG

Coordenadas: X= -46.644633 | Y= -19.241658 | **Datum:** WGS84 

Classificação: AMR - Área em Processo de Monitoramento para Reabilitação

Etapa de Gerenciamento: Monitoramento

Fonte de contaminação: Vazamento ou Infiltração

Meios Impactados:

Solo, Água Subterrânea

Contaminantes:

Hidrocarbonetos

Presença de Fase Livre: Não

Situação: -


UPGRH: PN2 - RIO ARAGUARI

CNPJ: 00.924.429/0001-75

FCA - FERROVIA CENTRO ATLÂNTICA S/A (UNIDADE IBIÁ - POSTO E TANCAGEM)

Atividade: Ferrovia

Endereço: Rua 101, 168 - Ibiá/MG

Coordenadas: X= -46.528900 | Y= -19.479755 | **Datum:** WGS84 

Classificação: ACI - Área Contaminada sob Intervenção

Etapa de Gerenciamento: Intervenção/Remediação

Fonte de contaminação: Vazamento ou Infiltração

Meios Impactados:

Solo, Água Subterrânea

Contaminantes:

Hidrocarbonetos

Presença de Fase Livre: Sim

Situação: Em processo de remoção


UPGRH: PN2 - RIO ARAGUARI

CNPJ: 19.046.218/0010-04

MACEDO & SOUZA LTDA - DECIO BURITI

Atividade: Posto de Combustível

Endereço: Rodovia BR 050, Km 61 - Uberlândia/MG

Coordenadas: X= -48.249636 | Y= -18.821350 | **Datum:** WGS84 

Classificação: ACI - Área Contaminada sob Intervenção

Etapa de Gerenciamento: Intervenção/Remediação

Fonte de contaminação: Vazamento ou Infiltração

Meios Impactados:

Solo, Água Subterrânea

Contaminantes:

Hidrocarbonetos

Presença de Fase Livre: Sim

Situação: Em processo de remoção


UPGRH: PN2 - RIO ARAGUARI

CNPJ: 17.997.479/0009-32

MAXDIESEL VEÍCULOS E PEÇAS LTDA - POSTO MAX IMBIARA

Atividade: Posto de Combustível

Endereço: Avenida Imbiara, 603 – Araxá/MG

Coordenadas: X= -46.969466 | Y= -19.558306 | **Datum:** WGS84 

Classificação: ACI - Área Contaminada sob Intervenção

Etapa de Gerenciamento: Intervenção/Remediação

Fonte de contaminação: Vazamento ou Infiltração

Meios Impactados:

Solo, Água Subterrânea

Contaminantes:

Hidrocarbonetos

Presença de Fase Livre: Sim

Situação: Em processo de remoção


UPGRH: PN2 - RIO ARAGUARI

CNPJ: 20.157.707/0001-13

POSTO ESPIGÃO LTDA

Atividade: Posto de Combustível

Endereço: Praça dos Pioneiros, 10 - Uberlândia/MG

Coordenadas: X= -48.303086 | Y= -18.910514 | **Datum:** WGS84 

Classificação: ACI - Área Contaminada sob Intervenção

Etapa de Gerenciamento: Investigação Detalhada/Avaliação de Risco

Fonte de contaminação: Vazamento ou Infiltração

Meios Impactados:

Solo, Água Subterrânea

Contaminantes:

Hidrocarbonetos

Presença de Fase Livre: Não

Situação: -


UPGRH: PN2 - RIO ARAGUARI

CNPJ: 21.464.714/0001-20

POSTO NAVES LTDA

Atividade: Posto de Combustível

Endereço: Rua Antônio Resende 740 - Santa Juliana/MG

Coordenadas: X= -47.529076 | Y= -19.311756 | **Datum:** WGS84 

Classificação: AMR - Área em Processo de Monitoramento para Reabilitação

Etapa de Gerenciamento: Monitoramento

Fonte de contaminação: Vazamento ou Infiltração

Meios Impactados:

Solo, Água Subterrânea

Contaminantes:

Hidrocarbonetos

Presença de Fase Livre: Não

Situação: Removida


UPGRH: PN2 - RIO ARAGUARI

CNPJ: 00.809.858/0001-00

POSTO UNIVERSITÁRIO LTDA

Atividade: Posto de Combustível

Endereço: Avenida João Naves de Ávila, 2.152 - Uberlândia/MG

Coordenadas: X= -48.261148 | Y= -18.917938 | **Datum:** WGS84 

Classificação: AMR - Área em Processo de Monitoramento para Reabilitação

Etapas de Gerenciamento: Monitoramento

Fonte de contaminação: Vazamento ou Infiltração

Meios Impactados:

Solo, Água Subterrânea

Contaminantes:

Hidrocarbonetos

Presença de Fase Livre: Não

Situação: Removida


UPGRH: PN2 - RIO ARAGUARI

CNPJ: 02.556.720/0001-63

SANTA CLARA COMÉRCIO DE COMBUSTÍVEIS LTDA

Atividade: Posto de Combustível

Endereço: Avenida Coronel Teodolino Pereira de Araújo, 2.180 - Araguari/MG

Coordenadas: X= -48.199199 | Y= -18.655542 | **Datum:** WGS84 

Classificação: AI - Área Contaminada sob Investigação

Etapa de Gerenciamento: Investigação Confirmatória

Fonte de contaminação: Vazamento ou Infiltração

Meios Impactados:

Solo, Água Subterrânea

Contaminantes:

Hidrocarbonetos

Presença de Fase Livre: Não

Situação: -


UPGRH: PN2 - RIO ARAGUARI

CNPJ: 21.347.879/0001-12

UDO REZENDE PEREIRA EIRELI - EPP - POSTO AGUIA VI

Atividade: Posto de Combustível

Endereço: Avenida Damaso Drummond, 475 - Recanto dos Ipês - Araxá/MG

Coordenadas: X= -46.928941 | Y= -19.592441 | **Datum:** WGS84 

Classificação: ACI - Área Contaminada sob Intervenção

Etapa de Gerenciamento: Intervenção/Remediação

Fonte de contaminação: Vazamento ou Infiltração

Meios Impactados:

Solo, Água Subterrânea

Contaminantes:

Hidrocarbonetos

Presença de Fase Livre: Sim

Situação: Em processo de remoção


UPGRH: PN2 - RIO ARAGUARI

CNPJ: 19.443.985/0036-88

VALE FERTILIZANTES S/A - TANCAGEM DE ÁCIDO SULFÚRICO

Atividade: Atividades Minerárias

Endereço: Avenida Arafertil, 5.000 - Araxá/MG

Coordenadas: X= -46.979557 | Y= -19.628625 | **Datum:** WGS84 

Classificação: ACI - Área Contaminada sob Intervenção

Etapa de Gerenciamento: Intervenção/Remediação

Fonte de contaminação: Vazamento ou Infiltração

Meios Impactados:

Solo

Contaminantes:

Ácidos

Presença de Fase Livre: Não


Situação: -

UPGRH: PN3 - BAIXO RIO PARANAÍBA
AUTO POSTO ENERGIA LTDA - POSTO ENERGIA

CNPJ: 42.416.651/0014-21

Atividade: Posto de Combustível

Endereço: Praça Frei Eugênio, 356, São Benedito - Uberaba/MG

Coordenadas: X= -47.938965 | Y= -19.752699 | **Datum:** WGS84 

Classificação: ACI - Área Contaminada sob Intervenção

Etapa de Gerenciamento: Investigação Detalhada/Avaliação de Risco

Fonte de contaminação: Vazamento ou Infiltração

Meios Impactados:

Solo, Água Subterrânea

Contaminantes:

Hidrocarbonetos

Presença de Fase Livre: Não

Situação: -

UPGRH: PN3 - BAIXO RIO PARANAÍBA
MACEDO & SOUZA LTDA - DECIO AUTO POSTO

CNPJ: 19.046.218/0001-05

Atividade: Posto de Combustível

Endereço: Rodovia BR 365, Km 760 - Ituiutaba/MG

Coordenadas: X= -49.500271 | Y= -18.965539 | **Datum:** WGS84



Classificação: ACI - Área Contaminada sob Intervenção

Etapa de Gerenciamento: Intervenção/Remediação

Fonte de contaminação: Vazamento ou Infiltração

Meios Impactados:

Solo, Água Subterrânea

Contaminantes:

Hidrocarbonetos

Presença de Fase Livre: Sim

Situação: Em processo de remoção


UPGRH: PN3 - BAIXO RIO PARANAÍBA

CNPJ: 23.145.287/0001-43

POSTO CAXUXA II

Atividade: Posto de Combustível

Endereço: Rodovia BR 050, Km 151 +200m, S/N, Zona Rural - Uberaba/MG

Coordenadas: X= -48.030225 | Y= -19.583804 | **Datum:** WGS84 

Classificação: AMR - Área em Processo de Monitoramento para Reabilitação

Etapa de Gerenciamento: Monitoramento

Fonte de contaminação: Vazamento ou Infiltração

Meios Impactados:

Solo, Água Subterrânea

Contaminantes:

Hidrocarbonetos

Presença de Fase Livre: Não


Situação: -

UPGRH: PN3 - BAIXO RIO PARANAÍBA
ROTAS DE VIACAO DO TRIANGULO LTDA

CNPJ: 18.449.504/0029-50

Atividade: Posto de Combustível

Endereço: Avenida Natal, 545 – Ituiutaba/MG

Coordenadas: X= -49.458135 | Y= -18.958609 | **Datum:** WGS84 

Classificação: ACI - Área Contaminada sob Intervenção

Etapa de Gerenciamento: Intervenção/Remediação

Fonte de contaminação: Vazamento ou Infiltração

Meios Impactados:

Solo, Água Subterrânea

Contaminantes:

Hidrocarbonetos

Presença de Fase Livre: Não

Situação: Removida


UPGRH: PN3 - BAIXO RIO PARANAÍBA

CNPJ: 02.709.449/0012-01

TRANSPETRO - PETROBRÁS TRANSPORTE S/A - TERMINAL DE UBERLÂNDIA

Atividade: Base de armazenamento e distribuição de derivados de petróleo e álcool combustível

Endereço: Rua da Prata, s/nº - Rodovia BR 49, Km 11 - Uberlândia/MG

Coordenadas: X= -48.394782 | Y= -18.991451 | **Datum:** WGS84 

Classificação: ACI - Área Contaminada sob Intervenção

Etapa de Gerenciamento: Investigação Detalhada/Avaliação de Risco

Fonte de contaminação: Vazamento ou Infiltração

Meios Impactados:

Solo, Água Subterrânea

Contaminantes:

Hidrocarbonetos

Presença de Fase Livre: Não

Situação: -


UPGRH: PN3 - BAIXO RIO PARANAÍBA

CNPJ: 01.554.327/0001-78

TRIÂNGULO METAIS BATERIAS LTDA

Atividade: Reciclagem de pilhas, baterias e acumuladores

Endereço: Rodovia BR 497, Km 12,5 - Uberlândia/MG

Coordenadas: X= -48.413333 | Y= -18.987777 | **Datum:** WGS84 

Classificação: AI - Área Contaminada sob Investigação

Etapa de Gerenciamento: Investigação Confirmatória

Fonte de contaminação: Disposição de resíduos, Dispersão atmosférica

Meios Impactados:

Solo

Contaminantes:

Chumbo

Presença de Fase Livre: Não

Situação: -


UPGRH: PS1 - RIOS PRETO E PARAIBUNA

CNPJ: 10.782.507/0001-06

AUTO POSTO PAPAGAIO LTDA

Atividade: Posto de Combustível

Endereço: Avenida Presidente Juscelino Kubtschek, 5.553 A - Juiz de Fora/MG

Coordenadas: X= -43.424427 | Y= -21.699056 | **Datum:** WGS84 

Classificação: ACI - Área Contaminada sob Intervenção

Etapa de Gerenciamento: Intervenção/Remediação

Fonte de contaminação: Vazamento ou Infiltração

Meios Impactados:

Solo, Água Subterrânea

Contaminantes:

Hidrocarbonetos

Presença de Fase Livre: Sim

Situação: Em processo de remoção


UPGRH: PS1 - RIOS PRETO E PARAIBUNA

CNPJ: 21.617.865/0001-71

CAMPOS & LOUREIRO SOCIEDADE COMERCIAL DE COMBUTÍVEIS LTDA

Atividade: Posto de Combustível

Endereço: Avenida Brasil, 6.823 - Mariano Procópio - Juiz de Fora/MG

Coordenadas: X= -43.375931 | Y= -21.737707 | **Datum:** WGS84 

Classificação: AI - Área Contaminada sob Investigação

Etapas de Gerenciamento: Investigação Confirmatória

Fonte de contaminação: Vazamento ou Infiltração

Meios Impactados:

Solo, Água Subterrânea

Contaminantes:

Hidrocarbonetos

Presença de Fase Livre: Não


Situação: -

UPGRH: PS1 - RIOS PRETO E PARAIBUNA
POSTO DE GASOLINA FOX LTDA - POSTO LIDER

CNPJ: 01.589.974/0001-15

Atividade: Posto de Combustível

Endereço: Avenida Olavo Bilac, 709 - Juiz de Fora/MG

Coordenadas: X= -43.384790 | Y= -21.740089 | **Datum:** WGS84 

Classificação: AMR - Área em Processo de Monitoramento para Reabilitação

Etapa de Gerenciamento: Monitoramento

Fonte de contaminação: Vazamento ou Infiltração

Meios Impactados:

Solo, Água Subterrânea

Contaminantes:

Hidrocarbonetos

Presença de Fase Livre: Não

Situação: -


UPGRH: PS1 - RIOS PRETO E PARAIBUNA

CNPJ: 21.580.030/0001-94

POSTO ELEFANTINHO

Atividade: Posto de Combustível

Endereço: Rua Saintchair Carvalho, 333 - Juiz de Fora/MG

Coordenadas: X= -43.349711 | Y= -21.751766 | **Datum:** WGS84 

Classificação: AMR - Área em Processo de Monitoramento para Reabilitação

Etapa de Gerenciamento: Monitoramento

Fonte de contaminação: Vazamento ou Infiltração

Meios Impactados:

Solo, Água Subterrânea

Contaminantes:

Hidrocarbonetos

Presença de Fase Livre: Não

Situação: -


UPGRH: PS1 - RIOS PRETO E PARAIBUNA

CNPJ: 17.225.202/0002-15

POSTO ELLO LTDA

Atividade: Posto de Combustível

Endereço: Avenida Cardoso Saraiva, 22 - Matias Barbosa/MG

Coordenadas: X= -43.317314 | Y= -21.866836 | **Datum:** WGS84 

Classificação: AMR - Área em Processo de Monitoramento para Reabilitação

Etapa de Gerenciamento: Monitoramento

Fonte de contaminação: Vazamento ou Infiltração

Meios Impactados:

Solo, Água Subterrânea

Contaminantes:

Hidrocarbonetos

Presença de Fase Livre: Não

Situação: -


UPGRH: PS1 - RIOS PRETO E PARAIBUNA

CNPJ: 16.610.990/0001-10

POSTO MORAES LTDA - POSTINHO

Atividade: Posto de Combustível

Endereço: Avenida Barão do Rio Branco, 964 - Juiz de Fora/MG

Coordenadas: X= -43.353093 | Y= -21.747840 | **Datum:** WGS84 

Classificação: ACI - Área Contaminada sob Intervenção

Etapa de Gerenciamento: Intervenção/Remediação

Fonte de contaminação: Vazamento ou Infiltração

Meios Impactados:

Solo, Água Subterrânea

Contaminantes:

Hidrocarbonetos

Presença de Fase Livre: Sim

Situação: Em processo de remoção


UPGRH: PS1 - RIOS PRETO E PARAIBUNA

CNPJ: 22.388.292/0001-14

POSTO PARAIBUNA LTDA

Atividade: Posto de Combustível

Endereço: Rua Américo Lobo, 720 - Juiz de Fora/MG

Coordenadas: X= -43.356384 | Y= -21.743925 | **Datum:** WGS84 

Classificação: ACI - Área Contaminada sob Intervenção

Etapa de Gerenciamento: Investigação Detalhada/Avaliação de Risco

Fonte de contaminação: Vazamento ou Infiltração

Meios Impactados:

Solo, Água Subterrânea

Contaminantes:

Hidrocarbonetos

Presença de Fase Livre: Não


Situação: Removida

UPGRH: PS1 - RIOS PRETO E PARAIBUNA
POSTO PROSA LTDA - POSTO MARIANO PROCOPIO

CNPJ: 21.833.710/0001-72

Atividade: Posto de Combustível

Endereço: Rua Coronel Vidal, 18 - Juiz de Fora/MG

Coordenadas: X= -43.363484 | Y= -21.746703 | **Datum:** WGS84 

Classificação: AMR - Área em Processo de Monitoramento para Reabilitação

Etapas de Gerenciamento: Monitoramento

Fonte de contaminação: Vazamento ou Infiltração

Meios Impactados:

Solo, Água Subterrânea

Contaminantes:

Hidrocarbonetos

Presença de Fase Livre: Não

Situação: -


UPGRH: PS1 - RIOS PRETO E PARAIBUNA

CNPJ: 66.343.930/0001-56

POSTO ROMUALDO LTDA

Atividade: Posto de Combustível

Endereço: Avenida Barão do Rio Branco, 3.164 - Juiz de Fora/MG

Coordenadas: X= -43.347749 | Y= -21.770022 | **Datum:** WGS84 

Classificação: AMR - Área em Processo de Monitoramento para Reabilitação

Etapas de Gerenciamento: Monitoramento

Fonte de contaminação: Vazamento ou Infiltração

Meios Impactados:

Solo, Água Subterrânea

Contaminantes:

Hidrocarbonetos

Presença de Fase Livre: Não

Situação: Removida


UPGRH: PS1 - RIOS PRETO E PARAIBUNA

CNPJ: 18.885.459/0001-85

POSTO RUMO CERTO

Atividade: Posto de Combustível

Endereço: Rua Barbosa Lima, 113 - Juiz de Fora/MG

Coordenadas: X= -43.344380 | Y= -21.762130 | **Datum:** WGS84 

Classificação: ACI - Área Contaminada sob Intervenção

Etapa de Gerenciamento: Investigação Detalhada/Avaliação de Risco

Fonte de contaminação: Vazamento ou Infiltração

Meios Impactados:

Solo, Água Subterrânea

Contaminantes:

Hidrocarbonetos

Presença de Fase Livre: Não


Situação: Removida

UPGRH: PS1 - RIOS PRETO E PARAIBUNA
RODO POSTO SILVIO'S LTDA - GRAAL SILVIO'S

CNPJ: 17.451.576/0001-78

Atividade: Posto de Combustível

Endereço: Rodovia BR 040, Km 770 - Juiz de Fora/MG

Coordenadas: X= -43.439383 | Y= -21.635762 | **Datum:** WGS84 

Classificação: ACI - Área Contaminada sob Intervenção

Etapa de Gerenciamento: Intervenção/Remediação

Fonte de contaminação: Vazamento ou Infiltração

Meios Impactados:

Solo, Água Subterrânea

Contaminantes:

Hidrocarbonetos

Presença de Fase Livre: Sim

Situação: Em processo de remoção


UPGRH: PS1 - RIOS PRETO E PARAIBUNA

CNPJ: 15.355.329/0001-42

TAC LANCINI AUTO POSTO LTDA

Atividade: Posto de Combustível

Endereço: Rua Tereza Cristina, 105 - Juiz de Fora/MG

Coordenadas: X= -43.366301 | Y= -21.745245 | **Datum:** WGS84 

Classificação: ACI - Área Contaminada sob Intervenção

Etapa de Gerenciamento: Intervenção/Remediação

Fonte de contaminação: Vazamento ou Infiltração

Meios Impactados:

Solo, Água Subterrânea

Contaminantes:

Hidrocarbonetos

Presença de Fase Livre: Não

Situação: Removida


UPGRH: PS1 - RIOS PRETO E PARAIBUNA

CNPJ: 61.084.018/0109-23

VIAÇÃO COMETA S/A

Atividade: Posto de Combustível

Endereço: Avenida João Pinheiro, 1.777 - Poços de Caldas/MG

Coordenadas: X= -46.590014 | Y= -21.785245 | **Datum:** WGS84 

Classificação: AMR - Área em Processo de Monitoramento para Reabilitação

Etapa de Gerenciamento: Monitoramento

Fonte de contaminação: Vazamento ou Infiltração

Meios Impactados:

Solo, Água Subterrânea

Contaminantes:

Hidrocarbonetos

Presença de Fase Livre: Não

Situação: Removida


UPGRH: PS1 - RIOS PRETO E PARAIBUNA

CNPJ: 32.404.063/0002-80

VIAÇÃO PROGRESSO E TURISMO S/A

Atividade: Posto de Combustível

Endereço: Rua Carlos Herculano Couto, 58 - Juiz de Fora/MG

Coordenadas: X= -43.394510 | Y= -21.735560 | **Datum:** WGS84 

Classificação: AR - Área Reabilitada para o uso declarado **Uso Declarado:** Comercial
Etapa de Gerenciamento: -

Fonte de contaminação: Vazamento ou Infiltração

Meios Impactados:

Solo, Água Subterrânea

Contaminantes:

Hidrocarbonetos

Presença de Fase Livre: Não

Situação: Removida

UPGRH: PS1 - RIOS PRETO E PARAIBUNA

CNPJ: 42.416.651/0008-83

VOTORANTIM METAIS ZINCO S/A

Atividade: Indústria Metalúrgica

Endereço: Rodovia BR 267, Km 119 - Juiz de Fora/MG

Coordenadas: X= -43.473308 | Y= -21.70623 | **Datum:** WGS84



Classificação: AMR - Área em Processo de Monitoramento para Reabilitação

Etapa de Gerenciamento: Monitoramento

Fonte de contaminação: Disposição de resíduos

Meios Impactados:

Solo, Água Subterrânea

Contaminantes:

Metais, Sulfatos

Presença de Fase Livre: Não

Situação: -


UPGRH: PS2 - RIOS POMBA E MURIAÉ

CNPJ: 00.000.000/0000-00

ÁREA CONTAMINADA ORFÃ

Atividade: Atividades Minerárias

Endereço: Estrada Descoberto-Serra da Grama, Km 11 - Descoberto/MG

Coordenadas: X= -42.919291 | Y= -21.398173 | **Datum:** WGS84 

Classificação: ACI - Área Contaminada sob Intervenção

Etapa de Gerenciamento: Projeto de Intervenção

Fonte de contaminação: Disposição de resíduos

Meios Impactados:

Solo

Contaminantes:

Mercúrio

Presença de Fase Livre: Não


Situação: -

**UPGRH: PS2 - RIOS POMBA E MURIAÉ
AUTO CENTER TAVARES E SCHIAVON LTDA - POSTINHO**

CNPJ: 05.622.539/0001-04

Atividade: Posto de Combustível

Endereço: Avenida Praça São Januário, 12 - Ubá/MG

Coordenadas: X= -42.943095 | Y= -21.119973 | **Datum:** WGS84 

Classificação: AMR - Área em Processo de Monitoramento para Reabilitação

Etapa de Gerenciamento: Monitoramento

Fonte de contaminação: Vazamento ou Infiltração

Meios Impactados:

Solo, Água Subterrânea

Contaminantes:

Hidrocarbonetos

Presença de Fase Livre: Não

Situação: Removida


UPGRH: PS2 - RIOS POMBA E MURIAÉ

CNPJ: 04.333.419/0001-16

AUTO POSTO RODO DE LEOPOLDINA LTDA - POSTO V8

Atividade: Posto de Combustível

Endereço: Praça Francisco Pinheiro Lacerda, 9 – Leopoldina/MG

Coordenadas: X= -42.637857 | Y= -21.533653 | **Datum:** WGS84 

Classificação: AR - Área Reabilitada para o uso declarado **Uso Declarado:** Posto de Combustível
Etapa de Gerenciamento: -

Fonte de contaminação: Vazamento ou Infiltração

Meios Impactados:

Solo, Água Subterrânea

Contaminantes:

Hidrocarbonetos

Presença de Fase Livre: Não


Situação: Removida

UPGRH: PS2 - RIOS POMBA E MURIAÉ
AUTO POSTO SAO JOSE DE TOMBOS LTDA

CNPJ: 05.469.508/0001-57

Atividade: Posto de Combustível

Endereço: Avenida Alfredo Vargas, 1.061 - Tombos/MG

Coordenadas: X= -42.025497 | Y= -20.907431 | **Datum:** WGS84 

Classificação: AR - Área Reabilitada para o uso declarado **Uso Declarado:** Posto de Combustível
Etapa de Gerenciamento: Monitoramento

Fonte de contaminação: Vazamento ou Infiltração

Meios Impactados:

Solo, Água Subterrânea

Contaminantes:

Hidrocarbonetos

Presença de Fase Livre: Não

Situação: Removida


UPGRH: PS2 - RIOS POMBA E MURIAÉ

CNPJ: 25.674.730/0001-07

AUTO POSTO STAR II LTDA

Atividade: Posto de Combustível

Endereço: Avenida Rio Bahia (BR 116), Km 707 - Muriaé/MG

Coordenadas: X= -42.380334 | Y= -21.119976 | **Datum:** WGS84 

Classificação: ACI - Área Contaminada sob Intervenção

Etapa de Gerenciamento: Investigação Detalhada/Avaliação de Risco

Fonte de contaminação: Vazamento ou Infiltração

Meios Impactados:

Solo, Água Subterrânea

Contaminantes:

Hidrocarbonetos

Presença de Fase Livre: Sim

Situação: Não Removida


UPGRH: PS2 - RIOS POMBA E MURIAÉ

CNPJ: 08.783.975/0001-45

AUTO POSTO VEREDAS DE MIRIAÍ LTDA - POSTO VEREDAS

Atividade: Posto de Combustível

Endereço: Rua Magalhães Queiroz, 152 - Carangola/MG

Coordenadas: X= -42.037024 | Y= -20.728859 | **Datum:** WGS84 

Classificação: AR - Área Reabilitada para o uso declarado **Uso Declarado:** Posto de Combustível
Etapa de Gerenciamento: -

Fonte de contaminação: Vazamento ou Infiltração

Meios Impactados:

Solo, Água Subterrânea

Contaminantes:

Hidrocarbonetos

Presença de Fase Livre: Não


Situação: -

UPGRH: PS2 - RIOS POMBA E MURIAÉ
AUTO POSTO XODOZÃO - POSTO XODOZÃO LTDA

CNPJ: 03.680.796/0001-69

Atividade: Posto de Combustível

Endereço: Rodovia BR 116, Km 651 - Fervedouro/MG

Coordenadas: X= -42.280474 | Y= -20.723006 | **Datum:** WGS84 

Classificação: AI - Área Contaminada sob Investigação

Etapa de Gerenciamento: Investigação Confirmatória

Fonte de contaminação: Vazamento ou Infiltração

Meios Impactados:

Solo, Água Subterrânea

Contaminantes:

Hidrocarbonetos

Presença de Fase Livre: Não

Situação: -


UPGRH: PS2 - RIOS POMBA E MURIAÉ

CNPJ: 00.924.429/0001-75

FCA - FERROVIA CENTRO ATLÂNTICA S/A (UNIDADE BARÃO DE CAMARGOS - ESTAÇÃO)

Atividade: Ferrovia

Endereço: Rodovia MG-120, número 285 - KM 60 - Cataguases/MG

Coordenadas: X= -42.739585 | Y= -21.376187 | **Datum:** WGS84 

Classificação: AMR - Área em Processo de Monitoramento para Reabilitação

Etapa de Gerenciamento: Monitoramento

Fonte de contaminação: Vazamento ou Infiltração

Meios Impactados:

Solo, Água Subterrânea

Contaminantes:

Hidrocarbonetos

Presença de Fase Livre: Não

Situação: -


UPGRH: PS2 - RIOS POMBA E MURIAÉ

CNPJ: 00.924.429/0001-75

FCA - FERROVIA CENTRO ATLÂNTICA S/A (UNIDADE RECREIO - POSTO)

Atividade: Ferrovia

Endereço: Rua Frederico Neto - Recreio/MG

Coordenadas: X= -42.469817 | Y= -21.529222 | **Datum:** WGS84 

Classificação: AMR - Área em Processo de Monitoramento para Reabilitação

Etapas de Gerenciamento: Monitoramento

Fonte de contaminação: Vazamento ou Infiltração

Meios Impactados:

Solo, Água Subterrânea

Contaminantes:

Hidrocarbonetos, Chumbo e Cromo

Presença de Fase Livre: Não


Situação: Removida

UPGRH: PS2 - RIOS POMBA E MURIAÉ
FRANCISCO FERREIRA MARTINS & CIA LTDA

CNPJ: 19.637.024/0001-84

Atividade: Posto de Combustível

Endereço: Rua Governador Juscelino Kubitschek, 76 - Mercês/MG

Coordenadas: X= -43.341156 | Y= -21.197522 | **Datum:** WGS84 

Classificação: AMR - Área em Processo de Monitoramento para Reabilitação

Etapa de Gerenciamento: Monitoramento

Fonte de contaminação: Vazamento ou Infiltração

Meios Impactados:

Solo, Água Subterrânea

Contaminantes:

Hidrocarbonetos

Presença de Fase Livre: Não

Situação: Removida


UPGRH: PS2 - RIOS POMBA E MURIAÉ

CNPJ: 03.636.900/0003-80

POSTO 747 LTDA

Atividade: Posto de Combustível

Endereço: Rua Dr. Guilherme de Castro, 1.330 - Santos Dumont/MG

Coordenadas: X= -43.552567 | Y= -21.465395 | **Datum:** WGS84 

Classificação: AMR - Área em Processo de Monitoramento para Reabilitação

Etapa de Gerenciamento: Monitoramento

Fonte de contaminação: Vazamento ou Infiltração

Meios Impactados:

Solo, Água Subterrânea

Contaminantes:

Hidrocarbonetos

Presença de Fase Livre: Não


Situação: Removida

UPGRH: PS2 - RIOS POMBA E MURIAÉ
POSTO BARRA DE MURIAÉ - POSTO BARRA

CNPJ: 02.829.606/0001-60

Atividade: Posto de Combustível

Endereço: Avenida Rio Bahia, 5.245 - Barra - Muriaé/MG

Coordenadas: X= -42.383376 | Y= -21.126935 | **Datum:** WGS84 

Classificação: AI - Área Contaminada sob Investigação

Etapa de Gerenciamento: Investigação Confirmatória

Fonte de contaminação: Vazamento ou Infiltração

Meios Impactados:

Solo, Água Subterrânea

Contaminantes:

Hidrocarbonetos

Presença de Fase Livre: Não

Situação: -


UPGRH: PS2 - RIOS POMBA E MURIAÉ

CNPJ: 25.335.845/0001-69

POSTO DAS GARÇAS

Atividade: Posto de Combustível

Endereço: Rodovia Juiz de Fora, Km 106 - Ubá/MG

Coordenadas: X= -42.956970 | Y= -21.120426 | **Datum:** WGS84 

Classificação: AMR - Área em Processo de Monitoramento para Reabilitação

Etapas de Gerenciamento: Monitoramento

Fonte de contaminação: Vazamento ou Infiltração

Meios Impactados:

Solo, Água Subterrânea

Contaminantes:

Hidrocarbonetos

Presença de Fase Livre: Não


Situação: Removida

UPGRH: PS2 - RIOS POMBA E MURIAÉ
POSTO DEMOISELLE LTDA - POSTO 14 BIS

CNPJ: 46.277.830/0001-99

Atividade: Posto de Combustível

Endereço: Rodovia BR 040, Km 745 - Santos Dumont/MG

Coordenadas: X= -43.545610 | Y= -21.477571 | **Datum:** WGS84 

Classificação: ACI - Área Contaminada sob Intervenção

Etapa de Gerenciamento: Intervenção/Remediação

Fonte de contaminação: Vazamento ou Infiltração

Meios Impactados:

Solo, Água Subterrânea

Contaminantes:

Hidrocarbonetos

Presença de Fase Livre: Sim

Situação: Não Removida


UPGRH: PS2 - RIOS POMBA E MURIAÉ

CNPJ: 23.209.372/0001-28

POSTO MÁRIO MATOLA LTDA - POSTO SAO JUDAS TADEU

Atividade: Posto de Combustível

Endereço: Rodovia BR 116, Km 775 - Leopoldina/MG

Coordenadas: X= -42.661479 | Y= -21.547326 | **Datum:** WGS84 

Classificação: AMR - Área em Processo de Monitoramento para Reabilitação

Etapa de Gerenciamento: Monitoramento

Fonte de contaminação: Vazamento ou Infiltração

Meios Impactados:

Solo, Água Subterrânea

Contaminantes:

Hidrocarbonetos

Presença de Fase Livre: Não

Situação: Removida


UPGRH: PS2 - RIOS POMBA E MURIAÉ

CNPJ: 05.128.512/0001-51

POSTO PEROBÃO REVEND. DE PETROLEO SANTOS DUMONT LTDA - POSTO PEROBÃO

Atividade: Posto de Combustível

Endereço: BR 040 KM 735,5 - Santos Dumont/MG

Coordenadas: X= -43.568194 | Y= -21.406472 | **Datum:** WGS84 

Classificação: AMR - Área em Processo de Monitoramento para Reabilitação

Etapas de Gerenciamento: Monitoramento

Fonte de contaminação: Vazamento ou Infiltração

Meios Impactados:

Solo, Água Subterrânea

Contaminantes:

Hidrocarbonetos

Presença de Fase Livre: Não

Situação: -


UPGRH: PS2 - RIOS POMBA E MURIAÉ

CNPJ: 01.221.391/0001-37

POSTO RADAR DE MURIAÉ

Atividade: Posto de Combustível

Endereço: Rua Antero Lopes de Carvalho, 825, Santa Helena - Muriaé/MG

Coordenadas: X= -42.385792 | Y= -21.137614 | **Datum:** WGS84 

Classificação: AI - Área Contaminada sob Investigação

Etapa de Gerenciamento: Investigação Confirmatória

Fonte de contaminação: Vazamento ou Infiltração

Meios Impactados:

Solo, Água Subterrânea

Contaminantes:

Hidrocarbonetos

Presença de Fase Livre: Não

Situação: -


UPGRH: PS2 - RIOS POMBA E MURIAÉ

CNPJ: 27.175.975/0200-51

VIAÇÃO ITAPEMIRIM

Atividade: Posto de Combustível

Endereço: BR 116, KM 706 - Muriaé/MG

Coordenadas: X= -42.379862 | Y= -21.102922 | **Datum:** WGS84 

Classificação: AMR - Área em Processo de Monitoramento para Reabilitação

Etapa de Gerenciamento: Monitoramento

Fonte de contaminação: Vazamento ou Infiltração

Meios Impactados:

Solo, Água Subterrânea

Contaminantes:

Hidrocarboneto

Presença de Fase Livre: Não


Situação: -

UPGRH: SF1 - ALTO RIO SÃO FRANCISCO
CSN - COMPANHIA SIDERURGICA NACIONAL

CNPJ: 33.042.730/0034-72

Atividade: Indústria Metalúrgica

Endereço: Rodovia MG 170 KM 70 - Arcos/MG

Coordenadas: X= -45.578641 | Y= -20.312946 | **Datum:** WGS84 

Classificação: AI - Área Contaminada sob Investigação

Etapas de Gerenciamento: Investigação Confirmatória

Fonte de contaminação: Disposição de Resíduos

Meios Impactados:

Solo, Água Subterrânea

Contaminantes:

Cobalto, Manganês, Cromo

Presença de Fase Livre: Não

Situação: -


UPGRH: SF1 - ALTO RIO SÃO FRANCISCO

CNPJ: 00.924.429/0001-75

FCA - FERROVIA CENTRO ATLÂNTICA S/A (UNIDADE ARCOS)

Atividade: Ferrovia

Endereço: Rod. Fernão Dias - Br 381 KM 427 - Arcos/MG

Coordenadas: X= -45.547224 | Y= -20.285740 | **Datum:** WGS84 

Classificação: AMR - Área em Processo de Monitoramento para Reabilitação

Etapa de Gerenciamento: Monitoramento

Fonte de contaminação: Vazamento ou Infiltração

Meios Impactados:

Solo

Contaminantes:

Hidrocarbonetos

Presença de Fase Livre: Não

Situação: -


UPGRH: SF1 - ALTO RIO SÃO FRANCISCO

CNPJ: 00.924.429/0001-75

FCA - FERROVIA CENTRO ATLÂNTICA S/A (UNIDADE CAMPOS ALTOS)

Atividade: Ferrovia

Endereço: Rua Egídio Garcia, s/n., Centro - Campos Altos/MG

Coordenadas: X= -46.173212 | Y= -19.700326 | **Datum:** WGS84 

Classificação: AMR - Área em Processo de Monitoramento para Reabilitação

Etapa de Gerenciamento: Monitoramento

Fonte de contaminação: Vazamento ou Infiltração

Meios Impactados:

Solo, Água Subterrânea

Contaminantes:

Hidrocarbonetos

Presença de Fase Livre: Não

Situação: -


UPGRH: SF1 - ALTO RIO SÃO FRANCISCO

CNPJ: 51.376.853/0017-20

LOUIS DREYFEUS COMMODITIES BIOENERGIA S/A

Atividade: Posto de Combustível

Endereço: Vila Luciânia (Zona Rural) - Lagoa da Prata/MG

Coordenadas: X= -45.565517 | Y= -20.076913 | **Datum:** WGS84 

Classificação: AI - Área Contaminada sob Investigação

Etapa de Gerenciamento: Investigação Confirmatória

Fonte de contaminação: Vazamento ou Infiltração

Meios Impactados:

Solo, Água Subterrânea

Contaminantes:

Hidrocarbonetos

Presença de Fase Livre: Não


Situação: -

UPGRH: SF1 - ALTO RIO SÃO FRANCISCO
POSTO DOURADAO LTDA - POSTO DOURADÃO

CNPJ: 17.979.378/0001-81

Atividade: Posto de Combustível

Endereço: Rodovia BR 354, Km 452 - Iguatama/MG

Coordenadas: X= -45.715676 | Y= -20.177528 | **Datum:** WGS84 

Classificação: AMR - Área em Processo de Monitoramento para Reabilitação

Etapas de Gerenciamento: Monitoramento

Fonte de contaminação: Vazamento ou Infiltração

Meios Impactados:

Solo, Água Subterrânea

Contaminantes:

Hidrocarbonetos

Presença de Fase Livre: Não

Situação: -

UPGRH: SF1 - ALTO RIO SÃO FRANCISCO
POSTO DOURADINHO LTDA - POSTO DOURADINHO

CNPJ: 17.388.414/0001-32

Atividade: Posto de Combustível

Endereço: Rua Um, 05 - Iguatama/MG

Coordenadas: X= -45.714831 | Y= -20.176469 | **Datum:** WGS84



Classificação: AI - Área Contaminada sob Investigação

Etapa de Gerenciamento: Investigação Confirmatória

Fonte de contaminação: Vazamento ou Infiltração

Meios Impactados:

Solo, Água Subterrânea

Contaminantes:

Hidrocarbonetos

Presença de Fase Livre: Não

Situação: -


UPGRH: SF1 - ALTO RIO SÃO FRANCISCO

CNPJ: 18.736.991/0001-30

POSTO JANAINA LTDA

Atividade: Posto de Combustível

Endereço: Praça Chico Silveira, 156 - Lagoa da Prata/MG

Coordenadas: X= -45.543609 | Y= -20.022730 | **Datum:** WGS84 

Classificação: AI - Área Contaminada sob Investigação

Etapa de Gerenciamento: Investigação Confirmatória

Fonte de contaminação: Vazamento ou Infiltração

Meios Impactados:

Solo, Água Subterrânea

Contaminantes:

Hidrocarbonetos

Presença de Fase Livre: Não


Situação: -

UPGRH: SF1 - ALTO RIO SÃO FRANCISCO
POSTO MIGUEL E MOREIRA LTDA (EX-POSTO IPORANGA)

CNPJ: 19.432.638/0001-20

Atividade: Posto de Combustível

Endereço: Rua do Rosário, 564 - Bom Despacho/MG

Coordenadas: X= -45.257530 | Y= -19.745171 | **Datum:** WGS84 

Classificação: AMR - Área em Processo de Monitoramento para Reabilitação

Etapa de Gerenciamento: Monitoramento

Fonte de contaminação: Vazamento ou Infiltração

Meios Impactados:

Solo, Água Subterrânea

Contaminantes:

Hidrocarbonetos

Presença de Fase Livre: Não

Situação: Removida


UPGRH: SF1 - ALTO RIO SÃO FRANCISCO

CNPJ: 21.993.068/0001-99

POSTO SÃO FRANCISCO LTDA

Atividade: Posto de Combustível

Endereço: Avenida Benedito Valadares, 635 - Lagoa da Prata/MG

Coordenadas: X= -45.542794 | Y= -20.019754 | **Datum:** WGS84 

Classificação: ACI - Área Contaminada sob Intervenção

Etapa de Gerenciamento: Intervenção/Remediação

Fonte de contaminação: Vazamento ou Infiltração

Meios Impactados:

Solo, Água Subterrânea

Contaminantes:

Hidrocarbonetos

Presença de Fase Livre: Sim


Situação: Em processo de remoção

**UPGRH: SF1 - ALTO RIO SÃO FRANCISCO
XODÓ COMERCIAL - ÁREA DO POSTO XODÓ**

CNPJ: 23.326.010/0001-17

Atividade: Posto de Combustível

Endereço: Rodovia BR 354, Km 476 - Arcos/MG

Coordenadas: X= -45.543952 | Y= -20.299453 | **Datum:** WGS84 

Classificação: ACI - Área Contaminada sob Intervenção

Etapa de Gerenciamento: Monitoramento

Fonte de contaminação: Vazamento ou Infiltração

Meios Impactados:

Solo, Água Subterrânea

Contaminantes:

Hidrocarbonetos

Presença de Fase Livre: Sim


Situação: Não Removida

**UPGRH: SF1 - ALTO RIO SÃO FRANCISCO
XODÓ COMERCIAL - SÍTIO BOCA DA MATA**

CNPJ: 23.326.010/0001-17

Atividade: Posto de Combustível

Endereço: Av. Juscelino Kubitscheck, S/N, Arcos/MG

Coordenadas: X= -45.549738 | Y= -20.299559 | **Datum:** WGS84 

Classificação: AMR - Área em Processo de Monitoramento para Reabilitação

Etapa de Gerenciamento: Monitoramento

Fonte de contaminação: Vazamento ou Infiltração

Meios Impactados:

Solo, água subterrânea

Contaminantes:

Hidrocarbonetos

Presença de Fase Livre: Não

Situação: Removida


UPGRH: SF10 - RIO VERDE GRANDE

CNPJ: 09.489.996/0001-15

AUTO POSTO AMANDA E JÚLIA LTDA - AUTO POSTO TRÊS PODERES

Atividade: Posto de Combustível

Endereço: Avenida Deputado Esteves Rodrigues, 183 - Montes Claros/MG

Coordenadas: X= -43.871934 | Y= -16.728663 | **Datum:** WGS84 

Classificação: AMR - Área em Processo de Monitoramento para Reabilitação

Etapa de Gerenciamento: Monitoramento

Fonte de contaminação: Vazamento ou Infiltração

Meios Impactados:

Solo, Água Subterrânea

Contaminantes:

Hidrocarbonetos

Presença de Fase Livre: Não


Situação: Removida

UPGRH: SF10 - RIO VERDE GRANDE
CENSOSUD BRASIL COMERCIAL - BRETAS

CNPJ: 39.346.861/0296-58

Atividade: Posto de Combustível

Endereço: Praça Presidente Tancredo Neves, 120 - Montes Claros/MG

Coordenadas: X= -43.871740 | Y= -16.740387 | **Datum:** WGS84 

Classificação: AMR - Área em Processo de Monitoramento para Reabilitação

Etapa de Gerenciamento: Monitoramento

Fonte de contaminação: Vazamento ou Infiltração

Meios Impactados:

Solo, Água Subterrânea

Contaminantes:

Hidrocarbonetos

Presença de Fase Livre: Não


Situação: Removida

**UPGRH: SF10 - RIO VERDE GRANDE
COMERCIAL CLAROS MONTES LTDA**

CNPJ: 21.672.183/0001-61

Atividade: Posto de Combustível

Endereço: Rua São Sebastião, 33, Todos os Santos - Montes Claros/MG

Coordenadas: X= -43.869577 | Y= -16.720121 | **Datum:** WGS84 

Classificação: ACI - Área Contaminada sob Intervenção Posto de Combustível

Etapa de Gerenciamento: Investigação Detalhada/Avaliação de Risco

Fonte de contaminação: Vazamento ou Infiltração

Meios Impactados:

Água Subterrânea

Contaminantes:

Hidrocarbonetos

Presença de Fase Livre: Não

Situação: -


UPGRH: SF10 - RIO VERDE GRANDE

CNPJ: 22.680.979/0001-29

COMERCIAL SALQUER LTDA - POSTO BANDEIRANTES

Atividade: Posto de Combustível

Endereço: Avenida Geraldo Athayde, 112 - Montes Claros/MG

Coordenadas: X= -43.860958 | Y= -16.718863 | **Datum:** WGS84 

Classificação: AR - Área Reabilitada para o uso declarado **Uso Declarado:** Posto de Combustível
Etapa de Gerenciamento: -

Fonte de contaminação: Vazamento ou Infiltração

Meios Impactados:

Solo, Água Subterrânea

Contaminantes:

Hidrocarbonetos

Presença de Fase Livre: Não

Situação: Removida


UPGRH: SF10 - RIO VERDE GRANDE

CNPJ: 33.000.092/0036-99

COSAN COMBUSTÍVEIS E LUBRIFICANTES S.A

Atividade: Base de armazenamento e distribuição de derivados de petróleo e álcool combustível

Endereço: Avenida Leonel Beirão, 1.530 - Montes Claros/MG

Coordenadas: X= -43.860958 | Y= -16.745717 | **Datum:** WGS84 

Classificação: AMR - Área em Processo de Monitoramento para Reabilitação

Etapa de Gerenciamento: Monitoramento

Fonte de contaminação: Vazamento ou Infiltração

Meios Impactados:

Solo, Água Subterrânea

Contaminantes:

Hidrocarbonetos

Presença de Fase Livre: Não

Situação: Removida


UPGRH: SF10 - RIO VERDE GRANDE

CNPJ: 00.924.429/0001-75

FCA - FERROVIA CENTRO ATLÂNTICA S/A (UNIDADE MONTES CLAROS - POSTO)

Atividade: Ferrovia

Endereço: Rua Barão de Cotegipe, 19 - Montes Claros/MG

Coordenadas: X= -43.859583 | Y= -16.729082 | **Datum:** WGS84 

Classificação: AMR - Área em Processo de Monitoramento para Reabilitação

Etapa de Gerenciamento: Monitoramento

Fonte de contaminação: Vazamento ou Infiltração

Meios Impactados:

Solo, Água Subterrânea

Contaminantes:

Hidrocarbonetos

Presença de Fase Livre: Não

Situação: -


UPGRH: SF10 - RIO VERDE GRANDE

CNPJ: 04.749.645/0001-82

JULIANO OLIVEIRA COMERCIO DE COMBUSTIVEIS LTDA

Atividade: Posto de Combustível

Endereço: Avenida Minas Gerais, 824 – Panorama - Espinosa/MG

Coordenadas: X= -42.815478 | Y= -14.917267 | **Datum:** WGS84 

Classificação: AI - Área Contaminada sob Investigação

Etapa de Gerenciamento: Investigação Confirmatória

Fonte de contaminação: Vazamento ou Infiltração

Meios Impactados:

Solo, Água Subterrânea

Contaminantes:

Hidrocarbonetos

Presença de Fase Livre: Não

Situação: -


UPGRH: SF10 - RIO VERDE GRANDE

CNPJ: 02.266.623/0001-36

L R COMÉRCIO DE PETRÓLEO LTDA - POSTO BARRAL II

Atividade: Posto de Combustível

Endereço: Avenida Francisco Gaetani, 388 - Montes Claros/MG

Coordenadas: X= -43.876255 | Y= -16.747096 | **Datum:** WGS84 

Classificação: ACI - Área Contaminada sob Intervenção

Etapa de Gerenciamento: Investigação Detalhada/Avaliação de Risco

Fonte de contaminação: Vazamento ou Infiltração

Meios Impactados:

Solo, Água Subterrânea

Contaminantes:

Hidrocarbonetos

Presença de Fase Livre: Não

Situação: -


UPGRH: SF10 - RIO VERDE GRANDE

CNPJ: 07.819.858/0001-21

P & L COMÉRCIO E COMBUSTÍVEIS - POSTO DO MERCADO

Atividade: Posto de Combustível

Endereço: Rua Coronel Francisco José Souto, 13 - Montes Claros/MG

Coordenadas: X= -43.867098 | Y= -16.717752 | **Datum:** WGS84 

Classificação: ACI - Área Contaminada sob Intervenção

Etapas de Gerenciamento: Intervenção/Remediação

Fonte de contaminação: Vazamento ou Infiltração

Meios Impactados:

Solo, Água Subterrânea

Contaminantes:

Hidrocarbonetos

Presença de Fase Livre: Sim

Situação: Em processo de remoção


UPGRH: SF10 - RIO VERDE GRANDE

CNPJ: 17.252.743/0001-51

POSTO AVENIDA LTDA

Atividade: Posto de Combustível

Endereço: Avenida Amazonas, 9.248 - Belo Horizonte/MG

Coordenadas: X= -44.008917 | Y= -19.947855 | **Datum:** WGS84 

Classificação: ACI - Área Contaminada sob Intervenção

Etapas de Gerenciamento: Intervenção/Remediação

Fonte de contaminação: Vazamento ou Infiltração

Meios Impactados:

Solo, Água Subterrânea

Contaminantes:

Hidrocarbonetos

Presença de Fase Livre: Sim

Situação: Em processo de remoção

Área gerenciada na Prefeitura de Belo Horizonte


UPGRH: SF10 - RIO VERDE GRANDE

CNPJ: 22.665.483/0001-86

POSTO CANDANGO LTDA

Atividade: Posto de Combustível

Endereço: Avenida Armênio Veloso, 30 - Montes Claros/MG

Coordenadas: X= -43.863511 | Y= -16.719025 | **Datum:** WGS84 

Classificação: AMR - Área em Processo de Monitoramento para Reabilitação

Etapa de Gerenciamento: Monitoramento

Fonte de contaminação: Vazamento ou Infiltração

Meios Impactados:

Solo, Água Subterrânea

Contaminantes:

Hidrocarbonetos

Presença de Fase Livre: Não

Situação: Removida


UPGRH: SF10 - RIO VERDE GRANDE

CNPJ: 04.035.877/0001-79

POSTO MONTES CLAROS LTDA

Atividade: Posto de Combustível

Endereço: Avenida Geraldo Athayde, 308 - Montes Claros/MG

Coordenadas: X= -43.859407 | Y= -16.717854 | **Datum:** WGS84 

Classificação: AR - Área Reabilitada para o uso declarado **Uso Declarado:** Posto de Combustível
Etapa de Gerenciamento: -

Fonte de contaminação: Vazamento ou Infiltração

Meios Impactados:

Solo, Água Subterrânea

Contaminantes:

Hidrocarbonetos

Presença de Fase Livre: Não

Situação: Removida


UPGRH: SF10 - RIO VERDE GRANDE

CNPJ: 04.405.657/0001-90

REDE CUNHA COMÉRCIO DE COMBUSTÍVEL LTDA - POSTO ALVORADA

Atividade: Posto de Combustível

Endereço: Avenida Osvaldo Cruz, 342 - Montes Claros/MG

Coordenadas: X= -43.863794 | Y= -16.721460 | **Datum:** WGS84 

Classificação: AR - Área Reabilitada para o uso declarado **Uso Declarado:** Posto de Combustível
Etapa de Gerenciamento: -

Fonte de contaminação: Vazamento ou Infiltração

Meios Impactados:

Solo, Água Subterrânea

Contaminantes:

Hidrocarbonetos

Presença de Fase Livre: Não

Situação: -


UPGRH: SF2 - RIO PARÁ

CNPJ: 19.757.889/0001-84

ALPHAVILLE A P COM. SERV. E REPRES LTDA - ALPAVILLE

Atividade: Posto de Combustível

Endereço: Praça Presidentes Vargas, 01 - Carmo do Caujuru/MG

Coordenadas: X= -44.776358 | Y= -20.184510 | **Datum:** WGS84 

Classificação: AMR - Área em Processo de Monitoramento para Reabilitação

Etapa de Gerenciamento: Monitoramento

Fonte de contaminação: Vazamento ou Infiltração

Meios Impactados:

Solo, Água Subterrânea

Contaminantes:

Hidrocarbonetos

Presença de Fase Livre: Não

Situação: -


UPGRH: SF2 - RIO PARÁ

CNPJ: 17.469.701/0110-20

ARCELOR MITTAL - ITAÚNA SIDERURGICA (ANTIGO PÁTIO DE SUCATA EXTERNO)

Atividade: Indústria Metalúrgica

Endereço: Rua Clara Chaves, 150, São Judas Tadeu - Itaúna/MG

Coordenadas: X= -44.588580 | Y= -20.065895 | **Datum:** WGS84 

Classificação: AMR - Área em Processo de Monitoramento para Reabilitação

Etapa de Gerenciamento: Monitoramento

Fonte de contaminação: Disposição de resíduos, Vazamento ou Infiltração

Meios Impactados:

Solo, Água Subterrânea

Contaminantes:

Bário, Cobalto e Manganês

Presença de Fase Livre: Não

Situação: -


UPGRH: SF2 - RIO PARÁ

CNPJ: 17.469.701/0110-20

ARCELOR MITTAL - ITAÚNA SIDERURGICA (ANTIGO PÁTIO DE SUCATA INTERNO)

Atividade: Indústria Metalúrgica

Endereço: Rua Clara Chaves, 150, São Judas Tadeu - Itaúna/MG

Coordenadas: X= -44.590599 | Y= -20.066720 | **Datum:** WGS84 

Classificação: AMR - Área em Processo de Monitoramento para Reabilitação

Etapa de Gerenciamento: Monitoramento

Fonte de contaminação: Disposição de resíduos, Vazamento ou Infiltração

Meios Impactados:

Solo, Água Subterrânea

Contaminantes:

Bário, Cobalto

Presença de Fase Livre: Não

Situação: -


UPGRH: SF2 - RIO PARÁ

CNPJ: 17.469.701/0110-20

ARCELOR MITTAL - ITAÚNA SIDERURGICA (DECATADOR DE CAREPA)

Atividade: Indústria Metalúrgica

Endereço: Rua Clara Chaves, 150, São Judas Tadeu - Itaúna/MG

Coordenadas: X= -44.592391 | Y= -20.067999 | **Datum:** WGS84 

Classificação: AMR - Área em Processo de Monitoramento para Reabilitação

Etapa de Gerenciamento: Monitoramento

Fonte de contaminação: Disposição de resíduos

Meios Impactados:

Solo, Água Subterrânea

Contaminantes:

Bário, Cobalto, Manganês

Presença de Fase Livre: Não

Situação: -


UPGRH: SF2 - RIO PARÁ

CNPJ: 17.469.701/0110-20

ARCELOR MITTAL - ITAÚNA SIDERURGICA (GALPÃO DE EXPEDIÇÃO)

Atividade: Indústria Metalúrgica

Endereço: Rua Clara Chaves, 150, São Judas Tadeu - Itaúna/MG

Coordenadas: X= -44.589886 | Y= -20.067349 | **Datum:** WGS84 

Classificação: AMR - Área em Processo de Monitoramento para Reabilitação

Etapa de Gerenciamento: Monitoramento

Fonte de contaminação: Disposição de resíduos, Vazamento ou Infiltração

Meios Impactados:

Solo, Água Subterrânea

Contaminantes:

Cobalto, Tálcio

Presença de Fase Livre: Não

Situação: -


UPGRH: SF2 - RIO PARÁ

CNPJ: 17.469.701/0110-20

ARCELOR MITTAL - ITAÚNA SIDERURGICA (GALPÃO DE MATÉRIA PRIMA)

Atividade: Indústria Metalúrgica

Endereço: Rua Clara Chaves, 150, São Judas Tadeu - Itaúna/MG

Coordenadas: X= -44.589682 | Y= -20.066951 | **Datum:** WGS84 

Classificação: AMR - Área em Processo de Monitoramento para Reabilitação

Etapa de Gerenciamento: Monitoramento

Fonte de contaminação: Disposição de resíduos, Vazamento ou Infiltração

Meios Impactados:

Solo, Água Subterrânea

Contaminantes:

Bário, Cobalto, Tálcio

Presença de Fase Livre: Não

Situação: -


UPGRH: SF2 - RIO PARÁ

CNPJ: 17.469.701/0110-20

ARCELOR MITTAL - ITAÚNA SIDERURGICA (MARGEM ESQUERDA DO RIO SÃO JOÃO)

Atividade: Indústria Metalúrgica

Endereço: Rua Clara Chaves, 150, São Judas Tadeu - Itaúna/MG

Coordenadas: X= -44.592015 | Y= -20.065173 | **Datum:** WGS84 

Classificação: AMR - Área em Processo de Monitoramento para Reabilitação

Etapa de Gerenciamento: Monitoramento

Fonte de contaminação: Disposição de resíduos, Vazamento ou Infiltração

Meios Impactados:

Solo, Água Subterrânea

Contaminantes:

Bário, Manganês, Tálcio

Presença de Fase Livre: Não

Situação: -


UPGRH: SF2 - RIO PARÁ

CNPJ: 17.469.701/0110-20

ARCELOR MITTAL - ITAÚNA SIDERURGICA (PÁTIO DE REFUGOS)

Atividade: Indústria Metalúrgica

Endereço: Rua Clara Chaves, 150, São Judas Tadeu - Itaúna/MG

Coordenadas: X= -44.586566 | Y= -20.069194 | **Datum:** WGS84 

Classificação: AMR - Área em Processo de Monitoramento para Reabilitação

Etapa de Gerenciamento: Monitoramento

Fonte de contaminação: Disposição de resíduos, Vazamento ou Infiltração

Meios Impactados:

Solo, Água Subterrânea

Contaminantes:

Alumínio, Manganês, Molibdênio, Níquel, Tálcio

Presença de Fase Livre: Não

Situação: -


UPGRH: SF2 - RIO PARÁ

CNPJ: 02.391.574/0001-63

AUTO POSTO SC LTDA - POSTO SANTA CLARA

Atividade: Posto de Combustível

Endereço: Avenida Sete de Setembro, 740 - Santa Clara/MG

Coordenadas: X= -44.886953 | Y= -20.129942 | **Datum:** WGS84 

Classificação: AMR - Área em Processo de Monitoramento para Reabilitação

Etapa de Gerenciamento: Monitoramento

Fonte de contaminação: Vazamento ou Infiltração

Meios Impactados:

Solo, Água Subterrânea

Contaminantes:

Hidrocarbonetos

Presença de Fase Livre: Não

Situação: -


UPGRH: SF2 - RIO PARÁ

CNPJ: 18.952.242/0001-40

BR METAL USINAGEM E SERVIÇOS

Atividade: Posto de Combustível

Endereço: Avenida Getúlio Vargas, 353 - Itaúna/MG

Coordenadas: X= -44.577768 | Y= -20.083477 | **Datum:** WGS84 

Classificação: ACI - Área Contaminada sob Intervenção

Etapa de Gerenciamento: Intervenção/Remediação

Fonte de contaminação: Vazamento ou Infiltração

Meios Impactados:

Solo, Água Subterrânea

Contaminantes:

Hidrocarbonetos

Presença de Fase Livre: Não

Situação: Removida


UPGRH: SF2 - RIO PARÁ

CNPJ: 23.265.515/0003-80

COOPERATIVA DOS PRODUTORES RURAIS DE PIRACEMA LTDA - POSTO COOPERATIVA

Atividade: Posto de Combustível

Endereço: Rua Joaquim Pinto Lara, 87 - Piracema/MG

Coordenadas: X= -44.473718 | Y= -20.508852 | **Datum:** WGS84 

Classificação: ACI - Área Contaminada sob Intervenção

Etapa de Gerenciamento: Intervenção/Remediação

Fonte de contaminação: Vazamento ou Infiltração

Meios Impactados:

Solo, Água Subterrânea

Contaminantes:

Hidrocarbonetos

Presença de Fase Livre: Sim


Situação: Em processo de remoção

UPGRH: SF2 - RIO PARÁ
ELETRO MANGANÊS LTDA

CNPJ: 21.229.604/0001-84

Atividade: Indústria

Endereço: Rodovia MG 164, Km 04 - Ipapecerica/MG

Coordenadas: X= -45.132546 | Y= -20.439097 | **Datum:** WGS84 

Classificação: AMR - Área em Processo de Monitoramento para Reabilitação

Etapa de Gerenciamento: Monitoramento

Fonte de contaminação: Vazamento ou Infiltração

Meios Impactados:

Solo, água subterrânea

Contaminantes:

Manganês

Presença de Fase Livre: Não

Situação: -


UPGRH: SF2 - RIO PARÁ

CNPJ: 00.924.429/0001-75

FCA - FERROVIA CENTRO ATLÂNTICA S/A (ACIDENTE ERMIDA - DIVINÓPOLIS)

Atividade: Ferrovia

Endereço: Zona Rural - KM725+600 - Santo Antônio dos Campos (Divinópolis/MG)

Coordenadas: X= -44.994842 | Y= -20.082783 | **Datum:** WGS84 

Classificação: AMR - Área em Processo de Monitoramento para Reabilitação

Etapa de Gerenciamento: Monitoramento

Fonte de contaminação: Vazamento ou Infiltração

Meios Impactados:

Solo, Água Subterrânea

Contaminantes:

Hidrocarbonetos

Presença de Fase Livre: Não

Situação: -


UPGRH: SF2 - RIO PARÁ

CNPJ: 00.924.429/0001-75

FCA - FERROVIA CENTRO ATLÂNTICA S/A (ACIDENTE STO. ANTÔNIO DO MONTE)

Atividade: Ferrovia

Endereço: Zona Rural - KM695+800 - Santo Antônio do Monte/MG

Coordenadas: X= -45.180837 | Y= -20.079722 | **Datum:** WGS84 

Classificação: AMR - Área em Processo de Monitoramento para Reabilitação

Etapa de Gerenciamento: Monitoramento

Fonte de contaminação: Vazamento ou Infiltração

Meios Impactados:

Solo, Água Subterrânea

Contaminantes:

Hidrocarbonetos

Presença de Fase Livre: Não

Situação: -


UPGRH: SF2 - RIO PARÁ

CNPJ: 00.924.429/0001-75

FCA - FERROVIA CENTRO ATLÂNTICA S/A (UNIDADE DE DIVINÓPOLIS - ANTIGA ETEI)

Atividade: Ferrovia

Endereço: Avenida Coronel Júlio R. Gontijo, 391 - Divinópolis/MG

Coordenadas: X= -44.897095 | Y= -20.153658 | **Datum:** WGS84 

Classificação: ACI - Área Contaminada sob Intervenção

Etapa de Gerenciamento: Intervenção/Remediação

Fonte de contaminação: Vazamento ou Infiltração

Meios Impactados:

Solo, Água Subterrânea

Contaminantes:

Hidrocarbonetos

Presença de Fase Livre: Sim

Situação: Em processo de remoção


UPGRH: SF2 - RIO PARÁ

CNPJ: 00.924.429/0001-75

FCA - FERROVIA CENTRO ATLÂNTICA S/A (UNIDADE DE DIVINÓPOLIS - DESGASEIFICAÇÃO)

Atividade: Ferrovia

Endereço: Avenida Coronel Júlio R. Gontijo, 391 - Divinópolis/MG

Coordenadas: X= -44.896315 | Y= -20.153811 | **Datum:** WGS84 

Classificação: ACI - Área Contaminada sob Intervenção

Etapa de Gerenciamento: Intervenção/Remediação

Fonte de contaminação: Vazamento ou Infiltração

Meios Impactados:

Solo, Água Subterrânea

Contaminantes:

Hidrocarbonetos

Presença de Fase Livre: Sim

Situação: Em processo de remoção


UPGRH: SF2 - RIO PARÁ

CNPJ: 00.924.429/0001-75

FCA - FERROVIA CENTRO ATLÂNTICA S/A (UNIDADE DE DIVINÓPOLIS - POSTO)

Atividade: Ferrovia

Endereço: Avenida Coronel Júlio R. Gontijo, 391 - Divinópolis/MG

Coordenadas: X= -44.891850 | Y= -20.149554 | **Datum:** WGS84 

Classificação: ACI - Área Contaminada sob Intervenção

Etapa de Gerenciamento: Intervenção/Remediação

Fonte de contaminação: Vazamento ou Infiltração

Meios Impactados:

Solo, Água Subterrânea

Contaminantes:

Hidrocarbonetos

Presença de Fase Livre: Sim

Situação: Em processo de remoção


UPGRH: SF2 - RIO PARÁ

CNPJ: 00.924.429/0001-75

FCA - FERROVIA CENTRO ATLÂNTICA S/A (UNIDADE DE DIVINÓPOLIS - REPAROS LEVES)

Atividade: Ferrovia

Endereço: Avenida Coronel Júlio R. Gontijo, 391 - Divinópolis/MG

Coordenadas: X= -44.892513 | Y= -20.150369 | **Datum:** WGS84 

Classificação: ACI - Área Contaminada sob Intervenção

Etapa de Gerenciamento: Intervenção/Remediação

Fonte de contaminação: Vazamento ou Infiltração

Meios Impactados:

Solo, Água Subterrânea

Contaminantes:

Hidrocarbonetos

Presença de Fase Livre: Sim

Situação: Em processo de remoção


UPGRH: SF2 - RIO PARÁ

CNPJ: 05.497.195/0001-40

FERGUMINAS SIDERURGIA LTDA

Atividade: Indústria

Endereço: Rodovia MG 431 Km 36 Zona Rural - Itaúna/MG

Coordenadas: X= -44.597526 | Y= -20.008365 | **Datum:** WGS84 

Classificação: AI - Área Contaminada sob Investigação

Etapa de Gerenciamento: Investigação Confirmatória

Fonte de contaminação: Vazamento ou Infiltração

Meios Impactados:

Solo, Água Subterrânea

Contaminantes:

Chumbo, Zinco, Fenóis

Presença de Fase Livre: Não

Situação: -


UPGRH: SF2 - RIO PARÁ

CNPJ: 65.218.695/0001-28

IMPERIAL POSTÃO

Atividade: Posto de Combustível

Endereço: Rodovia BR 262 km 404 - Pará de Minas/MG

Coordenadas: X= -44.598421 | Y= -19.886864 | **Datum:** WGS84 

Classificação: ACI - Área Contaminada sob Intervenção

Etapa de Gerenciamento: Investigação Detalhada/Avaliação de Risco

Fonte de contaminação: Vazamento ou Infiltração

Meios Impactados:

Solo, Água Subterrânea

Contaminantes:

Hidrocarbonetos

Presença de Fase Livre: Sim

Situação: Não Removida


UPGRH: SF2 - RIO PARÁ

CNPJ: 25.469.859/0001-75

J & S COMERCIAIS LTDA

Atividade: Posto de Combustível

Endereço: Avenida Getúlio Vargas, 535 – Divinópolis/MG

Coordenadas: X= -44.886441 | Y= -20.144443 | **Datum:** WGS84 

Classificação: ACI - Área Contaminada sob Intervenção

Etapa de Gerenciamento: Intervenção/Remediação

Fonte de contaminação: Vazamento ou Infiltração

Meios Impactados:

Solo, Água Subterrânea

Contaminantes:

Hidrocarbonetos

Presença de Fase Livre: Sim

Situação: Em processo de remoção


UPGRH: SF2 - RIO PARÁ

CNPJ: 86.382.116/0001-58

MODERNA AUTO POSTO LTDA

Atividade: Posto de Combustível

Endereço: Rua Doutor Roscio, 250 - Martinho Campos/MG

Coordenadas: X= -45.235029 | Y= -19.323860 | **Datum:** WGS84 

Classificação: AMR - Área em Processo de Monitoramento para Reabilitação

Etapa de Gerenciamento: Monitoramento

Fonte de contaminação: Vazamento ou Infiltração

Meios Impactados:

Solo, Água Subterrânea

Contaminantes:

Hidrocarbonetos

Presença de Fase Livre: Não

Situação: Removida


UPGRH: SF2 - RIO PARÁ

CNPJ: 86.481.504/0001-96

POSTO A S MESQUITA LTDA - POSTO SAO JOAO

Atividade: Posto de Combustível

Endereço: Rua Rio de Janeiro, 2.370 - Divinópolis/MG

Coordenadas: X= -44.908477 | Y= -20.136035 | **Datum:** WGS84 

Classificação: AMR - Área em Processo de Monitoramento para Reabilitação

Etapa de Gerenciamento: Monitoramento

Fonte de contaminação: Vazamento ou Infiltração

Meios Impactados:

Solo, Água Subterrânea

Contaminantes:

Hidrocarbonetos

Presença de Fase Livre: Não


Situação: Removida

UPGRH: SF2 - RIO PARÁ
POSTO PAGE COMERCIAL

CNPJ: 05.745.208/0001-53

Atividade: Posto de Combustível

Endereço: Rua do Rosário, 150 - Bom Despacho/MG

Coordenadas: X= -45.255115 | Y= -19.740225 | **Datum:** WGS84 

Classificação: ACI - Área Contaminada sob Intervenção

Etapa de Gerenciamento: Investigação Detalhada/Avaliação de Risco

Fonte de contaminação: Vazamento ou Infiltração

Meios Impactados:

Solo, Água Subterrânea

Contaminantes:

Hidrocarbonetos

Presença de Fase Livre: Não

Situação: Removida


UPGRH: SF2 - RIO PARÁ

CNPJ: 19.886.365/0001-93

RECOLUB REPRESENTACOES COMERCIO DE LUBRIFICANTES LTDA - AUTO POSTO - BCONFIDENCIA

Atividade: Posto de Combustível

Endereço: Praça da Inconfidência, 38 - Bom Despacho/MG

Coordenadas: X= -45.254322 | Y= -19.740652 | **Datum:** WGS84 

Classificação: ACI - Área Contaminada sob Intervenção

Etapa de Gerenciamento: Intervenção/Remediação

Fonte de contaminação: Vazamento ou Infiltração

Meios Impactados:

Solo, Água Subterrânea

Contaminantes:

Hidrocarbonetos

Presença de Fase Livre: Sim

Situação: Não Removida


UPGRH: SF2 - RIO PARÁ

CNPJ: 64.232.523/0001-46

REZENDE E MORAIS LTDA - AUTO POSTO APARECIDA

Atividade: Posto de Combustível

Endereço: Avenida Coronel Igomer de Barros, 720 - Cláudio/MG

Coordenadas: X= -44.764625 | Y= -20.447620 | **Datum:** WGS84 

Classificação: AMR - Área em Processo de Monitoramento para Reabilitação

Etapa de Gerenciamento: Monitoramento

Fonte de contaminação: Vazamento ou Infiltração

Meios Impactados:

Solo, Água Subterrânea

Contaminantes:

Hidrocarbonetos

Presença de Fase Livre: Não

Situação: -


UPGRH: SF3 - RIO PARAOPEBA

CNPJ: 42.866.251/0001-01

AUTO POSTO MAQUINÉ LTDA - POSTO MAQUINÉ

Atividade: Posto de Combustível

Endereço: Rodovia BR 262 KM 4, 4.300 - Belo Horizonte/MG

Coordenadas: X= -43.986928 | Y= -19.978928 | **Datum:** WGS84 

Classificação: AR - Área Reabilitada para o uso declarado **Uso Declarado:** Posto de Combustível
Etapa de Gerenciamento: -

Fonte de contaminação: Vazamento ou Infiltração

Meios Impactados:

Solo, Água Subterrânea

Contaminantes:

Hidrocarbonetos

Presença de Fase Livre: Não

Situação: -

Área gerenciada na Prefeitura de Belo Horizonte


UPGRH: SF3 - RIO PARAPEBA

CNPJ: 04.134.973/0001-74

AUTO POSTO RODRIGO LTDA

Atividade: Posto de Combustível

Endereço: Avenida Arthur da Silva Bernardes, 355 – Betim/MG

Coordenadas: X= -44.195742 | Y= -19.953688 | **Datum:** WGS84 

Classificação: AR - Área Reabilitada para o uso declarado **Uso Declarado:** Posto de Combustível
Etapa de Gerenciamento: -

Fonte de contaminação: Vazamento ou Infiltração

Meios Impactados:

Solo, Água Subterrânea

Contaminantes:

Hidrocarbonetos

Presença de Fase Livre: Não

Situação: -


UPGRH: SF3 - RIO PARAPEBA

CNPJ: 33.069.766/0121-98

COMPANHIA BRASILEIRA DE PETRÓLEO IPIRANGA - POOL DE BETIM

Atividade: Base de armazenamento e distribuição de derivados de petróleo e álcool combustível

Endereço: Rodovia Fernão Dias - BR 381, Km 428,5 - Betim/MG

Coordenadas: X= -44.103093 | Y= -19.955849 | **Datum:** WGS84 

Classificação: ACI - Área Contaminada sob Intervenção

Etapa de Gerenciamento: Intervenção/Remediação

Fonte de contaminação: Disposição de resíduos, Vazamento ou Infiltração

Meios Impactados:

Solo, Água Subterrânea

Contaminantes:

Hidrocarbonetos, Chumbo

Presença de Fase Livre: Sim

Situação: Em processo de remoção


UPGRH: SF3 - RIO PARAPEBA

CNPJ: 33.337.122/0091-83

COMPANHIA BRASILEIRA DE PETRÓLEO IPIRANGA - POOL DE IMBIRUÇU

Atividade: Base de armazenamento e distribuição de derivados de petróleo e álcool combustível

Endereço: Rua José Gomes Ferreira, 1.020 - Betim/MG

Coordenadas: X= -44.106876 | Y= -19.947845 | **Datum:** WGS84 

Classificação: ACI - Área Contaminada sob Intervenção

Etapa de Gerenciamento: Intervenção/Remediação

Fonte de contaminação: Disposição de resíduos

Meios Impactados:

Solo, Água Subterrânea

Contaminantes:

Hidrocarbonetos

Presença de Fase Livre: Sim

Situação: Em processo de remoção


UPGRH: SF3 - RIO PARAPEBA

CNPJ: 21.562.418/0002-43

COOPERATIVA TRANSPORTADORA DE PETRÓLEO E DERIVADOS - COPETRANS

Atividade: Posto de Combustível

Endereço: Rua Dois, 387 - Betim/MG

Coordenadas: X= -44.131181 | Y= -19.955278 | **Datum:** WGS84 

Classificação: AMR - Área em Processo de Monitoramento para Reabilitação

Etapa de Gerenciamento: Monitoramento

Fonte de contaminação: Vazamento ou Infiltração

Meios Impactados:

Solo, Água Subterrânea

Contaminantes:

Hidrocarbonetos

Presença de Fase Livre: Não

Situação: -


UPGRH: SF3 - RIO PARAPEBA

CNPJ: 17.227.422/0001-05

GERDAU AÇOMINAS S/A (DRI - DEPÓSITO DE RESÍDUOS INDUSTRIAIS)

Atividade: Indústria Metalúrgica

Endereço: Rodovia MG 443, Km 7 - Ouro Branco/MG

Coordenadas: X= -43.755306 | Y= -20.555795 | **Datum:** WGS84 

Classificação: ACI - Área Contaminada sob Intervenção

Etapa de Gerenciamento: Investigação Detalhada/Avaliação de Risco

Fonte de contaminação: Vazamento ou Infiltração

Meios Impactados:

Solo

Contaminantes:

Hidrocarbonetos

Presença de Fase Livre: Não

Situação: -


UPGRH: SF3 - RIO PARAPEBA

CNPJ: 17.227.422/0001-05

GERDAU AÇOMINAS S/A (POSTO DE ABASTECIMENTO DAS LOCOMOTIVAS)

Atividade: Indústria Metalúrgica

Endereço: Rodovia MG 443, Km 7 - Ouro Branco/MG

Coordenadas: X= -43.758808 | Y= -20.552641 | **Datum:** WGS84 

Classificação: ACI - Área Contaminada sob Intervenção

Etapa de Gerenciamento: Intervenção/Remediação

Fonte de contaminação: Vazamento ou Infiltração

Meios Impactados:

Solo, Água Subterrânea

Contaminantes:

Hidrocarbonetos

Presença de Fase Livre: Sim

Situação: Em processo de remoção


UPGRH: SF3 - RIO PARAPEBA

CNPJ: 01.417.222/0003-39

MRS LOGÍSTICA S/A - P-1.7 POSTO DE ABASTECIMENTO DE LOCOMOTIVAS

Atividade: Posto de Combustível

Endereço: Pátio Cel. João Carlos Guedes, s/nº - São Brás do Suaçuí/MG

Coordenadas: X= -43.796573 | Y= -20.659028 | **Datum:** WGS84 

Classificação: AMR - Área em Processo de Monitoramento para Reabilitação

Etapa de Gerenciamento: Monitoramento

Fonte de contaminação: Vazamento ou Infiltração

Meios Impactados:

Solo, Água Subterrânea

Contaminantes:

Hidrocarbonetos

Presença de Fase Livre: Não

Situação: Removida


UPGRH: SF3 - RIO PARAPEBA

CNPJ: 01.417.222/0003-39

MRS LOGÍSTICA S/A - UNIDADE DE MANUTENÇÃO DA OFICINA DE LOCOMOTIVAS

Atividade: Ferrovia

Endereço: Rua Marechal Floriano Peixoto, s/nº - Conselheiro Lafaiete/MG

Coordenadas: X= -43.795512 | Y= -20.660721 | **Datum:** WGS84 

Classificação: AMR - Área em Processo de Monitoramento para Reabilitação

Etapa de Gerenciamento: Monitoramento

Fonte de contaminação: Vazamento ou Infiltração

Meios Impactados:

Solo, Água Subterrânea

Contaminantes:

Hidrocarbonetos

Presença de Fase Livre: Não

Situação: Removida


UPGRH: SF3 - RIO PARAPEBA

CNPJ: 10.866.684/0001-62

NOVO POSTO IGARAPÉ

Atividade: Posto de Combustível

Endereço: Avenida Professor Clóvis Salgado, 219 - Igarapé/MG

Coordenadas: X= -44.302965 | Y= -20.071589 | **Datum:** WGS84 

Classificação: ACI - Área Contaminada sob Intervenção

Etapa de Gerenciamento: Intervenção/Remediação

Fonte de contaminação: Vazamento ou Infiltração

Meios Impactados:

Solo, Água Subterrânea

Contaminantes:

Hidrocarbonetos

Presença de Fase Livre: Sim

Situação: Em processo de remoção


UPGRH: SF3 - RIO PARAPEBA

CNPJ: 02.314.366/0004-03

ORICA

Atividade: Indústria Química

Endereço: Vila Samambaia s/n, Zona Rural - Itatiaiuçu/MG

Coordenadas: X= -44.449789 | Y= -20.163489 | **Datum:** WGS84 

Classificação: AMR - Área em Processo de Monitoramento para Reabilitação

Etapas de Gerenciamento: Monitoramento

Fonte de contaminação: Disposição de resíduos

Meios Impactados:

Solo, Água Subterrânea

Contaminantes:

Arsênio, nitrato, manganês, alumínio

Presença de Fase Livre: Não

Situação: -


UPGRH: SF3 - RIO PARAPEBA

CNPJ: 33.000.167/0093-20

PETRÓLEO BRASILEIRO S/A - REGAP (ÁREA DE MANUTENÇÃO)

Atividade: Indústria Química

Endereço: Rodovia Fernão Dias BR 381, Km 427 - Betim/MG

Coordenadas: X= -44.100775 | Y= -19.986054 | **Datum:** WGS84 

Classificação: AI - Área Contaminada sob Investigação

Etapa de Gerenciamento: Investigação Detalhada/Avaliação de Risco

Fonte de contaminação: Disposição de resíduos

Meios Impactados:

Solo, Água Subterrânea

Contaminantes:

Hidrocarbonetos, Chumbo

Presença de Fase Livre: Não

Situação: -


UPGRH: SF3 - RIO PARAPEBA

CNPJ: 33.000.167/0093-20

PETRÓLEO BRASILEIRO S/A - REGAP (CARTEIRA DE GASOLINA E DIESEL - ANTIGO LANDFARMING)

Atividade: Indústria Química

Endereço: Rodovia Fernão Dias BR 381, Km 427 - Betim/MG

Coordenadas: X= -44.094069 | Y= -19.980508 | **Datum:** WGS84 

Classificação: AI - Área Contaminada sob Investigação

Etapa de Gerenciamento: Investigação Detalhada/Avaliação de Risco

Fonte de contaminação: Disposição de resíduos

Meios Impactados:

Solo, Água Subterrânea

Contaminantes:

Hidrocarbonetos, Chumbo, Antimônio, Manganês e Ferro

Presença de Fase Livre: Não

Situação: -


UPGRH: SF3 - RIO PARAPEBA

CNPJ: 33.000.167/0093-20

PETRÓLEO BRASILEIRO S/A - REGAP (CENPES)

Atividade: Indústria Química

Endereço: Rodovia Fernão Dias BR 381, Km 427 - Betim/MG

Coordenadas: X= -44.100775 | Y= -19.986054 | **Datum:** WGS84 

Classificação: AI - Área Contaminada sob Investigação

Etapa de Gerenciamento: Investigação Confirmatória

Fonte de contaminação: Disposição de resíduos

Meios Impactados:

Solo, Água Subterrânea

Contaminantes:

Hidrocarbonetos, Chumbo

Presença de Fase Livre: Não

Situação: -


UPGRH: SF3 - RIO PARAPEBA

CNPJ: 33.000.167/0093-20

PETRÓLEO BRASILEIRO S/A - REGAP (CTCI)

Atividade: Indústria Química

Endereço: Rodovia Fernão Dias BR 381, Km 427 - Betim/MG

Coordenadas: X= -44.100775 | Y= -19.986054 | **Datum:** WGS84 

Classificação: AI - Área Contaminada sob Investigação

Etapa de Gerenciamento: Investigação Detalhada/Avaliação de Risco

Fonte de contaminação: Disposição de resíduos

Meios Impactados:

Solo, Água Subterrânea

Contaminantes:

Hidrocarbonetos, Chumbo

Presença de Fase Livre: Sim

Situação: Não Removida


UPGRH: SF3 - RIO PARAPEBA

CNPJ: 33.000.167/0093-20

PETRÓLEO BRASILEIRO S/A - REGAP (DCAT I - DEPÓSITO DE CATALISADOR GASTO)

Atividade: Indústria Química

Endereço: Rua Treze s/nº - Ibité/MG

Coordenadas: X= -44.097599 | Y= -19.991075 | **Datum:** WGS84 

Classificação: ACI - Área Contaminada sob Intervenção

Etapa de Gerenciamento: Investigação Detalhada/Avaliação de Risco

Fonte de contaminação: Disposição de resíduos

Meios Impactados:

Solo, Água Subterrânea

Contaminantes:

Hidrocarbonetos, Metais

Presença de Fase Livre: Não

Situação: -


UPGRH: SF3 - RIO PARAPEBA

CNPJ: 33.000.167/0093-20

PETRÓLEO BRASILEIRO S/A - REGAP (DCAT II - DEPÓSITO DE CATALISADOR GASTO)

Atividade: Indústria Química

Endereço: Rodovia Fernão Dias BR 381, Km 427 - Betim/MG

Coordenadas: X= -44.100775 | Y= -19.986054 | **Datum:** WGS84 

Classificação: ACI - Área Contaminada sob Intervenção

Etapa de Gerenciamento: Intervenção/Remediação

Fonte de contaminação: Disposição de resíduos

Meios Impactados:

Solo, Água Subterrânea

Contaminantes:

Hidrocarbonetos, Chumbo

Presença de Fase Livre: Não

Situação: -


UPGRH: SF3 - RIO PARAPEBA

CNPJ: 33.000.167/0093-20

PETRÓLEO BRASILEIRO S/A - REGAP (DRO DISPOSIÇÃO DE RESÍDUOS OLEOSOS)

Atividade: Indústria Química

Endereço: Rodovia Fernão Dias BR 381, Km 427 - Betim/MG

Coordenadas: X= -44.100775 | Y= -19.986054 | **Datum:** WGS84 

Classificação: AI - Área Contaminada sob Investigação

Etapa de Gerenciamento: Investigação Detalhada/Avaliação de Risco

Fonte de contaminação: Disposição de resíduos

Meios Impactados:

Solo, Água Subterrânea

Contaminantes:

Hidrocarbonetos, Chumbo

Presença de Fase Livre: Não

Situação: -


UPGRH: SF3 - RIO PARAPEBA

CNPJ: 33.000.167/0093-20

PETRÓLEO BRASILEIRO S/A - REGAP (DUTO DE VENDA)

Atividade: Dutos para transporte de produtos químicos e oleodutos

Endereço: Rua Sucupira, S/N - Betim/MG

Coordenadas: X= -44.103451 | Y= -19.955380 | **Datum:** WGS84 

Classificação: ACI - Área Contaminada sob Intervenção

Etapa de Gerenciamento: Intervenção/Remediação

Fonte de contaminação: Vazamento ou Infiltração

Meios Impactados:

Solo, Água Subterrânea

Contaminantes:

Hidrocarbonetos

Presença de Fase Livre: Sim

Situação: Em processo de remoção


UPGRH: SF3 - RIO PARAPEBA

CNPJ: 33.000.167/0093-20

PETRÓLEO BRASILEIRO S/A - REGAP (EMED)

Atividade: Indústria Química

Endereço: Rodovia Fernão Dias BR 381, Km 427 - Betim/MG

Coordenadas: X= -44.100775 | Y= -19.986054 | **Datum:** WGS84 

Classificação: AI - Área Contaminada sob Investigação

Etapa de Gerenciamento: Investigação Detalhada/Avaliação de Risco

Fonte de contaminação: Disposição de resíduos

Meios Impactados:

Solo, Água Subterrânea

Contaminantes:

Hidrocarbonetos, Chumbo

Presença de Fase Livre: Não

Situação: -


UPGRH: SF3 - RIO PARAPEBA

CNPJ: 33.000.167/0093-20

PETRÓLEO BRASILEIRO S/A - REGAP (ETDI - ESTAÇÃO DE TRAT. DE DEJETOS INDUSTRIAIS)

Atividade: Base de armazenamento e distribuição de derivados de petróleo e álcool combustível

Endereço: Rodovia BR 381, Km 427 - Betim/MG

Coordenadas: X= -44.100614 | Y= -19.981980 | **Datum:** WGS84 

Classificação: AI - Área Contaminada sob Investigação

Etapa de Gerenciamento: Investigação Detalhada/Avaliação de Risco

Fonte de contaminação: Vazamento ou Infiltração

Meios Impactados:

Solo, Água Subterrânea

Contaminantes:

Chumbo, Manganês, Níquel, e Hidrocarbonetos

Presença de Fase Livre: Não

Situação: -


UPGRH: SF3 - RIO PARAPEBA

CNPJ: 33.000.167/0093-20

PETRÓLEO BRASILEIRO S/A - REGAP (FUTURA COQUERIA)

Atividade: Indústria Química

Endereço: Rodovia Fernão Dias BR 381, Km 427 - Betim/MG

Coordenadas: X= -44.100775 | Y= -19.986054 | **Datum:** WGS84 

Classificação: AI - Área Contaminada sob Investigação

Etapa de Gerenciamento: Investigação Confirmatória

Fonte de contaminação: Disposição de resíduos

Meios Impactados:

Solo, Água Subterrânea

Contaminantes:

Hidrocarbonetos, Chumbo

Presença de Fase Livre: Não

Situação: -


UPGRH: SF3 - RIO PARAPEBA

CNPJ: 33.000.167/0093-20

PETRÓLEO BRASILEIRO S/A - REGAP (POSTO DE ABASTECIMENTO)

Atividade: Indústria Química

Endereço: Rodovia Fernão Dias BR 381, Km 427 - Betim/MG

Coordenadas: X= -44.100775 | Y= -19.986054 | **Datum:** WGS84 

Classificação: AI - Área Contaminada sob Investigação

Etapa de Gerenciamento: Investigação Confirmatória

Fonte de contaminação: Disposição de resíduos

Meios Impactados:

Solo, Água Subterrânea

Contaminantes:

Hidrocarbonetos, Chumbo

Presença de Fase Livre: Não

Situação: -


UPGRH: SF3 - RIO PARAPEBA

CNPJ: 33.000.167/0093-20

PETRÓLEO BRASILEIRO S/A - REGAP (PROCESSO NORTE)

Atividade: Indústria Química

Endereço: Rodovia Fernão Dias BR 381, Km 427 - Betim/MG

Coordenadas: X= -44.100775 | Y= -19.986054 | **Datum:** WGS84 

Classificação: AI - Área Contaminada sob Investigação

Etapa de Gerenciamento: Investigação Confirmatória

Fonte de contaminação: Disposição de resíduos

Meios Impactados:

Solo, Água Subterrânea

Contaminantes:

Hidrocarbonetos, Chumbo

Presença de Fase Livre: Não

Situação: -


UPGRH: SF3 - RIO PARAPEBA

CNPJ: 33.000.167/0093-20

PETRÓLEO BRASILEIRO S/A - REGAP (TANCAGEM DE CLAROS - RUA 15)

Atividade: Indústria Química

Endereço: Rodovia Fernão Dias BR 381, Km 427 - Betim/MG

Coordenadas: X= -44.093395 | Y= -19.975950 | **Datum:** WGS84 

Classificação: ACI - Área Contaminada sob Intervenção

Etapa de Gerenciamento: Intervenção/Remediação

Fonte de contaminação: Vazamento ou Infiltração

Meios Impactados:

Água Subterrânea

Contaminantes:

Hidrocarbonetos

Presença de Fase Livre: Sim

Situação: Em processo de remoção


UPGRH: SF3 - RIO PARAPEBA

CNPJ: 33.000.167/0093-20

PETRÓLEO BRASILEIRO S/A - REGAP (TANCAGEM DE CLAROS - TANQUES 36 A E B)

Atividade: Indústria Química

Endereço: Rodovia Fernão Dias BR 381, Km 427 - Betim/MG

Coordenadas: X= -44.093395 | Y= -19.975950 | **Datum:** WGS84 

Classificação: ACI - Área Contaminada sob Intervenção

Etapa de Gerenciamento: Intervenção/Remediação

Fonte de contaminação: Vazamento ou Infiltração

Meios Impactados:

Água Subterrânea

Contaminantes:

Hidrocarbonetos

Presença de Fase Livre: Sim

Situação: Em processo de remoção


UPGRH: SF3 - RIO PARAPEBA

CNPJ: 33.000.167/0093-20

PETRÓLEO BRASILEIRO S/A - REGAP (TANCAGEM DE CLAROS - TANQUES 76 A E B)

Atividade: Indústria Química

Endereço: Rodovia Fernão Dias BR 381, Km 427 - Betim/MG

Coordenadas: X= -44.093395 | Y= -19.975950 | **Datum:** WGS84 

Classificação: ACI - Área Contaminada sob Intervenção

Etapa de Gerenciamento: Intervenção/Remediação

Fonte de contaminação: Vazamento ou Infiltração

Meios Impactados:

Água Subterrânea

Contaminantes:

Hidrocarbonetos

Presença de Fase Livre: Sim

Situação: Em processo de remoção


UPGRH: SF3 - RIO PARAPEBA

CNPJ: 33.000.167/0093-20

PETRÓLEO BRASILEIRO S/A - REGAP (TANCAGEM DE PETRÓLEO SUL)

Atividade: Indústria Química

Endereço: Rodovia Fernão Dias BR 381, Km 427 - Betim/MG

Coordenadas: X= -44.098009 | Y= -19.980807 | **Datum:** WGS84 

Classificação: AI - Área Contaminada sob Investigação

Etapa de Gerenciamento: Investigação Detalhada/Avaliação de Risco

Fonte de contaminação: Vazamento ou Infiltração

Meios Impactados:

Água Subterrânea

Contaminantes:

Chumbo, Hidrocarbonetos

Presença de Fase Livre: Não

Situação: -


UPGRH: SF3 - RIO PARAPEBA

CNPJ: 33.000.167/0093-20

PETRÓLEO BRASILEIRO S/A - REGAP (TANQUES DE ÁGUAS ÁCIDAS)

Atividade: Indústria Química

Endereço: Rodovia Fernão Dias BR 381, Km 427 - Betim/MG

Coordenadas: X= -44.100775 | Y= -19.986054 | **Datum:** WGS84 

Classificação: AI - Área Contaminada sob Investigação

Etapa de Gerenciamento: Investigação Detalhada/Avaliação de Risco

Fonte de contaminação: Disposição de resíduos

Meios Impactados:

Solo, Água Subterrânea

Contaminantes:

Hidrocarbonetos, Chumbo

Presença de Fase Livre: Não

Situação: -


UPGRH: SF3 - RIO PARAPEBA

CNPJ: 33.000.167/0093-20

PETRÓLEO BRASILEIRO S/A - REGAP (TANQUES DE ESCUROS E ASFALTOS)

Atividade: Indústria Química

Endereço: Rodovia Fernão Dias BR 381, Km 427 - Betim/MG

Coordenadas: X= -44.100775 | Y= -19.986054 | **Datum:** WGS84 

Classificação: AI - Área Contaminada sob Investigação

Etapa de Gerenciamento: Investigação Confirmatória

Fonte de contaminação: Disposição de resíduos

Meios Impactados:

Solo, Água Subterrânea

Contaminantes:

Hidrocarbonetos, Chumbo

Presença de Fase Livre: Sim

Situação: Não Removida


UPGRH: SF3 - RIO PARAPEBA

CNPJ: 33.000.167/0093-20

PETRÓLEO BRASILEIRO S/A - REGAP (TANQUES DE RESÍDUOS)

Atividade: Indústria Química

Endereço: Rodovia Fernão Dias BR 381, Km 427 - Betim/MG

Coordenadas: X= -44.100775 | Y= -19.986054 | **Datum:** WGS84 

Classificação: AI - Área Contaminada sob Investigação

Etapa de Gerenciamento: Investigação Detalhada/Avaliação de Risco

Fonte de contaminação: Disposição de resíduos

Meios Impactados:

Solo, Água Subterrânea

Contaminantes:

Hidrocarbonetos, Chumbo

Presença de Fase Livre: Não

Situação: -


UPGRH: SF3 - RIO PARAPEBA

CNPJ: 33.000.167/0093-20

PETRÓLEO BRASILEIRO S/A - REGAP (UNIDADE DE ACRÍLICO)

Atividade: Indústria Química

Endereço: Rodovia Fernão Dias BR 381, Km 427 - Betim/MG

Coordenadas: X= -44.100775 | Y= -19.986054 | **Datum:** WGS84 

Classificação: AI - Área Contaminada sob Investigação

Etapa de Gerenciamento: Investigação Detalhada/Avaliação de Risco

Fonte de contaminação: Disposição de resíduos

Meios Impactados:

Solo, Água Subterrânea

Contaminantes:

Hidrocarbonetos, Chumbo

Presença de Fase Livre: Não

Situação: -


UPGRH: SF3 - RIO PARAPEBA

CNPJ: 17.195.231/0002-81

PETROLUB INDUSTRIAL DE LUBRIFICANTES

Atividade: Rerrefino de óleo lubrificante usado

Endereço: Rua José Anacleto - Pedro Leopoldo/MG

Coordenadas: X= -44.016387 | Y= -19.561870 | **Datum:** WGS84 

Classificação: ACI - Área Contaminada sob Intervenção

Etapa de Gerenciamento: Projeto de Intervenção

Fonte de contaminação: Disposição de resíduos

Meios Impactados:

Solo

Contaminantes:

Arsênio, Bário

Presença de Fase Livre: Não

Situação: -


UPGRH: SF3 - RIO PARAPEBA

CNPJ: 05.797.257/0002-10

PETROVIA COMERCIO DE COMBUSTIVEIS LTDA

Atividade: Posto de Combustível

Endereço: Rodovia BR 040, Km 623 - Conselheiro Lafaiete/MG

Coordenadas: X= -43.812314 | Y= -20.643491 | **Datum:** WGS84 

Classificação: AMR - Área em Processo de Monitoramento para Reabilitação

Etapa de Gerenciamento: Monitoramento

Fonte de contaminação: Vazamento ou Infiltração

Meios Impactados:

Solo, Água Subterrânea

Contaminantes:

Hidrocarbonetos

Presença de Fase Livre: Não

Situação: -


UPGRH: SF3 - RIO PARAPEBA

CNPJ: 05.797.257/0001-30

PETROVIA COMÉRCIO DE COMBUSTÍVEIS LTDA - POSTO AVENIDA

Atividade: Posto de Combustível

Endereço: Avenida Prof. Telésforo Cândido de Resende, 817 - Conselheiro Lafaiete/MG

Coordenadas: X= -43.786935 | Y= -20.658491 | **Datum:** WGS84 

Classificação: AMR - Área em Processo de Monitoramento para Reabilitação

Etapa de Gerenciamento: Monitoramento

Fonte de contaminação: Vazamento ou Infiltração

Meios Impactados:

Solo, Água Subterrânea

Contaminantes:

Hidrocarbonetos

Presença de Fase Livre: Não

Situação: -


UPGRH: SF3 - RIO PARAPEBA

CNPJ: 02.984.944/0001-76

POSTO AEL PENTÁGONO LTDA - POSTO SUPER GAUCHAO

Atividade: Posto de Combustível

Endereço: Rodovia Fernão Dias KM 428,5 - Imbiruçu - Betim/MG

Coordenadas: X= -44.105284 | Y= -19.955756 | **Datum:** WGS84 

Classificação: ACI - Área Contaminada sob Intervenção

Etapa de Gerenciamento: Intervenção/Remediação

Fonte de contaminação: Vazamento ou Infiltração

Meios Impactados:

Solo, Água Subterrânea

Contaminantes:

Hidrocarbonetos

Presença de Fase Livre: Sim

Situação: Em processo de remoção


UPGRH: SF3 - RIO PARAPEBA

CNPJ: 02.015.189/0001-11

POSTO AEL TRANSABRIL LTDA - POSTO FISCAL

Atividade: Posto de Combustível

Endereço: Rodovia BR 381 Km 451,1 - São Joaquim de Bicas/MG

Coordenadas: X= -44.282926 | Y= -20.052944 | **Datum:** WGS84 

Classificação: ACI - Área Contaminada sob Intervenção

Etapa de Gerenciamento: Intervenção/Remediação

Fonte de contaminação: Vazamento ou Infiltração

Meios Impactados:

Solo, Água Subterrânea

Contaminantes:

Hidrocarboneto

Presença de Fase Livre: Sim

Situação: Em processo de remoção


UPGRH: SF3 - RIO PARAOPEBA

CNPJ: 25.290.396/0001-80

POSTO ANGOLA LTDA

Atividade: Posto de Combustível

Endereço: Rua do Rosário, 1.001 - Betim/MG

Coordenadas: X= -44.200688 | Y= -19.957093 | **Datum:** WGS84 

Classificação: AMR - Área em Processo de Monitoramento para Reabilitação

Etapa de Gerenciamento: Monitoramento

Fonte de contaminação: Vazamento ou Infiltração

Meios Impactados:

Solo, Água Subterrânea

Contaminantes:

Hidrocarbonetos

Presença de Fase Livre: Não

Situação: Removida


UPGRH: SF3 - RIO PARAPEBA

CNPJ: 97.480.321/0001-72

POSTO ASSIS LTDA - POSTO ASSIS

Atividade: Posto de Combustível

Endereço: Rodovia BR 262, Km 26 - Belo Horizonte/MG

Coordenadas: X= -43.900520 | Y= -19.857214 | **Datum:** WGS84 

Classificação: ACI - Área Contaminada sob Intervenção

Etapas de Gerenciamento: Intervenção/Remediação

Fonte de contaminação: Vazamento ou Infiltração

Meios Impactados:

Solo, Água Subterrânea

Contaminantes:

Hidrocarbonetos

Presença de Fase Livre: Não

Situação: Removida

Área gerenciada na Prefeitura de Belo Horizonte


UPGRH: SF3 - RIO PARAPEBA

CNPJ: 02.911.786/0001-24

POSTO BALUARTE LTDA

Atividade: Posto de Combustível

Endereço: Rodovia BR 262, KM 24,5 - Belo Horizonte/MG

Coordenadas: X= -44.072042 | Y= -19.958740 | **Datum:** WGS84 

Classificação: AR - Área Reabilitada para o uso declarado **Uso Declarado:** Posto de Combustível
Etapa de Gerenciamento: -

Fonte de contaminação: Vazamento ou Infiltração

Meios Impactados:

Solo, Água Subterrânea

Contaminantes:

Hidrocarbonetos

Presença de Fase Livre: Não

Situação: -

Área gerenciada na Prefeitura de Belo Horizonte


UPGRH: SF3 - RIO PARAPEBA

CNPJ: 22.421.630/0001-72

POSTO BARRA LIMPA

Atividade: Posto de Combustível

Endereço: Rodovia Fernão Dias S/N Km 35 - Igarapé/MG

Coordenadas: X= -44.302754 | Y= -20.074756 | **Datum:** WGS84 

Classificação: AMR - Área em Processo de Monitoramento para Reabilitação

Etapa de Gerenciamento: Monitoramento

Fonte de contaminação: Vazamento ou Infiltração

Meios Impactados:

Solo, Água Subterrânea

Contaminantes:

Hidrocarbonetos

Presença de Fase Livre: Não

Situação: Removida


UPGRH: SF3 - RIO PARAPEBA

CNPJ: 23.064.686/0001-80

POSTO BRASILEIRO LTDA - ME - POSTO PIRES

Atividade: Posto de Combustível

Endereço: Rodovia BR 040 KM 595 - Ouro Preto/MG

Coordenadas: X= -43.840356 | Y= -20.444325 | **Datum:** WGS84 

Classificação: AI - Área Contaminada sob Investigação

Etapa de Gerenciamento: Investigação Confirmatória

Fonte de contaminação: Vazamento ou Infiltração

Meios Impactados:

Solo, Água Subterrânea

Contaminantes:

Hidrocarbonetos

Presença de Fase Livre: Não

Situação: -


UPGRH: SF3 - RIO PARAOPEBA

CNPJ: 18.695.064/0003-81

POSTO CIDADE NOVA LTDA

Atividade: Posto de Combustível

Endereço: Avenida Juiz Marco Túlio Isaac, 330 - Betim/MG

Coordenadas: X= -44.196834 | Y= -19.964476 | **Datum:** WGS84 

Classificação: AMR - Área em Processo de Monitoramento para Reabilitação

Etapa de Gerenciamento: Monitoramento

Fonte de contaminação: Vazamento ou Infiltração

Meios Impactados:

Solo, Água Subterrânea

Contaminantes:

Hidrocarbonetos

Presença de Fase Livre: Não

Situação: Removida


UPGRH: SF3 - RIO PARAPEBA

CNPJ: 18.225.672/0001-60

POSTO CURIANGO LTDA

Atividade: Posto de Combustível

Endereço: Rodovia BR 262, Km 7 - Belo Horizonte/MG

Coordenadas: X= -43.893468 | Y= -19.854927 | **Datum:** WGS84 

Classificação: AR - Área Reabilitada para o uso declarado **Uso Declarado:** Posto de Combustível
Etapa de Gerenciamento: -

Fonte de contaminação: Vazamento ou Infiltração

Meios Impactados:

Solo, Água Subterrânea

Contaminantes:

Hidrocarbonetos

Presença de Fase Livre: Não

Situação: -

Área gerenciada na Prefeitura de Belo Horizonte


UPGRH: SF3 - RIO PARAPEBA

CNPJ: 07.373.964/0001-24

POSTO DOM PEDRO DE BETIM

Atividade: Posto de Combustível

Endereço: BR 381, Km 438 - Betim/MG

Coordenadas: X= -44.199800 | Y= -19.976525 | **Datum:** WGS84 

Classificação: ACI - Área Contaminada sob Intervenção

Etapa de Gerenciamento: Intervenção/Remediação

Fonte de contaminação: Vazamento ou Infiltração

Meios Impactados:

Solo, Água Subterrânea

Contaminantes:

Hidrocarbonetos

Presença de Fase Livre: Sim

Situação: Em processo de remoção


UPGRH: SF3 - RIO PARAOPEBA

CNPJ: 18.753.954/0001-30

POSTO IPÊ LTDA - POSTO IPÊ

Atividade: Posto de Combustível

Endereço: Avenida Amazonas, 1.340 - Betim/MG

Coordenadas: X= -44.205064 | Y= -19.970220 | **Datum:** WGS84 

Classificação: AMR - Área em Processo de Monitoramento para Reabilitação

Etapa de Gerenciamento: Monitoramento

Fonte de contaminação: Vazamento ou Infiltração

Meios Impactados:

Solo, Água Subterrânea

Contaminantes:

Hidrocarbonetos

Presença de Fase Livre: Não

Situação: -


UPGRH: SF3 - RIO PARAPEBA

CNPJ: 17.507.725/0001-73

POSTO PONTE NOVA II LTDA

Atividade: Posto de Combustível

Endereço: Avenida Júlia Kubistcheck, 629 - Congonhas/MG

Coordenadas: X= -43.853414 | Y= -20.505302 | **Datum:** WGS84 

Classificação: ACI - Área Contaminada sob Intervenção

Etapa de Gerenciamento: Investigação Detalhada/Avaliação de Risco

Fonte de contaminação: Vazamento ou Infiltração

Meios Impactados:

Solo, Água Subterrânea

Contaminantes:

Hidrocarbonetos

Presença de Fase Livre: Não

Situação: -


UPGRH: SF3 - RIO PARAPEBA

CNPJ: 21.169.552/0001-06

POSTO TREVO BETIM LTDA

Atividade: Posto de Combustível

Endereço: Rodovia BR 381, Km 17- Betim/MG

Coordenadas: X= -44.180038 | Y= -19.966583 | **Datum:** WGS84 

Classificação: ACI - Área Contaminada sob Intervenção

Etapa de Gerenciamento: Intervenção/Remediação

Fonte de contaminação: Vazamento ou Infiltração

Meios Impactados:

Solo, Água Subterrânea

Contaminantes:

Hidrocarbonetos

Presença de Fase Livre: Sim

Situação: Em processo de remoção


UPGRH: SF3 - RIO PARAPEBA

CNPJ: 08.418.243/0001-56

POSTO VILA FERNÃO DIAS LTDA - POSTO VILA (HALIM COMÉRCIO E DERIVADOS LTDA)

Atividade: Posto de Combustível

Endereço: Rodovia BR 381, Km 42 – Betim/MG

Coordenadas: X= -44.116577 | Y= -19.954928 | **Datum:** WGS84 

Classificação: AI - Área Contaminada sob Investigação

Etapa de Gerenciamento: Investigação Confirmatória

Fonte de contaminação: Vazamento ou Infiltração

Meios Impactados:

Solo, Água Subterrânea

Contaminantes:

Hidrocarbonetos

Presença de Fase Livre: Não

Situação: -


UPGRH: SF3 - RIO PARAPEBA

CNPJ: 02.598.610/0001-64

RRJ COMERCIAL LTDA - POSTO RECREIO DOS BANDEIRANTES

Atividade: Posto de Combustível

Endereço: Avenida dos Bandeirantes, 741 - Betim/MG

Coordenadas: X= -44.185799 | Y= -19.964798 | **Datum:** WGS84 

Classificação: ACI - Área Contaminada sob Intervenção

Etapa de Gerenciamento: Intervenção/Remediação

Fonte de contaminação: Vazamento ou Infiltração

Meios Impactados:

Solo, Água Subterrânea

Contaminantes:

Hidrocarbonetos

Presença de Fase Livre: Não

Situação: Removida


UPGRH: SF3 - RIO PARAPEBA

CNPJ: 62.324.132/0001-26

SOCIEDADE BRASILEIRA DE ELETRÓLISE LTDA - SBEL

Atividade: Indústria Metalúrgica

Endereço: Rua Casa Branca, S/N - Conselheiro Lafaiete/MG

Coordenadas: X= -43.787500 | Y= -20.609601 | **Datum:** WGS84 

Classificação: ACI - Área Contaminada sob Intervenção

Etapa de Gerenciamento: Projeto de Intervenção

Fonte de contaminação: Disposição de resíduos

Meios Impactados:

Solo, Água Subterrânea

Contaminantes:

Alumínio, Cádmiio, Chumbo, Cromo total, Manganês,
Prata, Arsênio

Presença de Fase Livre: Não

Situação: -


UPGRH: SF3 - RIO PARAPEBA

CNPJ: 34.274.233/0025-71

TEBET - PETROBRÁS DISTRIBUIDORA S/A

Atividade: Base de armazenamento e distribuição de derivados de petróleo e álcool combustível

Endereço: Rodovia Fernão Dias - BR 381, Km 427 - Betim/MG

Coordenadas: X= -44.095562 | Y= -19.958081 | **Datum:** WGS84 

Classificação: AMR - Área em Processo de Monitoramento para Reabilitação

Etapa de Gerenciamento: Monitoramento

Fonte de contaminação: Disposição de resíduos

Meios Impactados:

Solo, Água Subterrânea

Contaminantes:

Hidrocarbonetos

Presença de Fase Livre: Não


Situação: -

UPGRH: SF3 - RIO PARAPEBA
TRANSPORTADORA ANDRADE S/A

CNPJ: 21.849.120/0002-19

Atividade: Posto de Combustível

Endereço: Rua Sucupira, 221 - Betim/MG

Coordenadas: X= -44.103401 | Y= -19.953986 | **Datum:** WGS84 

Classificação: ACI - Área Contaminada sob Intervenção

Etapa de Gerenciamento: Intervenção/Remediação

Fonte de contaminação: Vazamento ou Infiltração

Meios Impactados:

Solo, Água Subterrânea

Contaminantes:

Hidrocarbonetos

Presença de Fase Livre: Sim

Situação: Em processo de remoção


UPGRH: SF3 - RIO PARAPEBA

CNPJ: 18.752.691/0001-45

VIAÇÃO SANTA EDWIGES

Atividade: Posto de Combustível

Endereço: Rua Espírito Santo, 655 - Betim/MG

Coordenadas: X= -44.211086 | Y= -19.966757 | **Datum:** WGS84 

Classificação: ACI - Área Contaminada sob Intervenção

Etapas de Gerenciamento: Intervenção/Remediação

Fonte de contaminação: Vazamento ou Infiltração

Meios Impactados:

Solo, Água Subterrânea

Contaminantes:

Hidrocarbonetos

Presença de Fase Livre: Sim

Situação: Em processo de remoção


UPGRH: SF3 - RIO PARAPEBA

CNPJ: 13.587.169/0001-31

ZILENE ALVES DE SOUZA

Atividade: Posto de Combustível

Endereço: Rodovia BR 040, Km 645 - Cristiano Otoni/MG

Coordenadas: X= -43.809621 | Y= -20.814432 | **Datum:** WGS84 

Classificação: AMR - Área em Processo de Monitoramento para Reabilitação

Etapa de Gerenciamento: Monitoramento

Fonte de contaminação: Vazamento ou Infiltração

Meios Impactados:

Solo, Água Subterrânea

Contaminantes:

Hidrocarbonetos

Presença de Fase Livre: Não


Situação: -

UPGRH: SF4 - ENTORNO DA REPRESA DE TRÊS MARIAS
ARÍSIO CAMPOS CARDOSO EPP - RESTAURANTE ALTOS DE MINAS

CNPJ: 00.864.734/0001-19

Atividade: Posto de Combustível

Endereço: Rodovia BR 262 KM 565 - Córrego Dantas/MG

Coordenadas: X= -45.971839 | Y= -19.746671 | **Datum:** WGS84 

Classificação: ACI - Área Contaminada sob Intervenção

Etapa de Gerenciamento: Intervenção/Remediação

Fonte de contaminação: Vazamento ou Infiltração

Meios Impactados:

Solo, Água Subterrânea

Contaminantes:

Hidrocarbonetos

Presença de Fase Livre: Sim


Situação: Em processo de remoção

**UPGRH: SF4 - ENTORNO DA REPRESA DE TRÊS MARIAS
LC & CIA LDTA - POSTO SÃO CRISTÓVÃO**

CNPJ: 20.109.484/0001-19

Atividade: Posto de Combustível

Endereço: Rua Padre João Porto, 84 - Centro - Pompéu/MG

Coordenadas: X= -45.002197 | Y= -19.213813 | **Datum:** WGS84 

Classificação: AI - Área Contaminada sob Investigação

Etapa de Gerenciamento: Investigação Confirmatória

Fonte de contaminação: Vazamento ou Infiltração

Meios Impactados:

Solo, Água Subterrânea

Contaminantes:

Hidrocarbonetos

Presença de Fase Livre: Não

Situação: -


UPGRH: SF4 - ENTORNO DA REPRESA DE TRÊS MARIAS

CNPJ: 20.465.753/0001-80

POSTO PIONEIRO LTDA - POSTO PIONEIRO

Atividade: Posto de Combustível

Endereço: Rodovia BR 040, Km 358 - Felixlândia/MG

Coordenadas: X= -44.875023 | Y= -18.731770 | **Datum:** WGS84 

Classificação: ACI - Área Contaminada sob Intervenção

Etapa de Gerenciamento: Intervenção/Remediação

Fonte de contaminação: Vazamento ou Infiltração

Meios Impactados:

Solo, Água Subterrânea

Contaminantes:

Hidrocarbonetos

Presença de Fase Livre: Sim

Situação: Em processo de remoção


UPGRH: SF4 - ENTORNO DA REPRESA DE TRÊS MARIAS

CNPJ: 21.817.234/0001-04

POSTO SAO SEBASTIAO DA ALDEIA LTDA

Atividade: Posto de Combustível

Endereço: Praça Manoel Saint Clair, 535 - Abaeté/MG

Coordenadas: X= -45.446864 | Y= -19.159674 | **Datum:** WGS84 

Classificação: ACI - Área Contaminada sob Intervenção

Etapa de Gerenciamento: Investigação Detalhada/Avaliação de Risco

Fonte de contaminação: Vazamento ou Infiltração

Meios Impactados:

Solo, Água Subterrânea

Contaminantes:

Hidrocarbonetos

Presença de Fase Livre: Não

Situação: -


UPGRH: SF4 - ENTORNO DA REPRESA DE TRÊS MARIAS

CNPJ: 16.505.190/0001-39

VIAÇÃO SERTANEJA LTDA

Atividade: Posto de Combustível

Endereço: Rua Imbé, 75 - Belo Horizonte/MG

Coordenadas: X= -43.966488 | Y= -19.905435 | **Datum:** WGS84 

Classificação: ACI - Área Contaminada sob Intervenção

Etapas de Gerenciamento: Intervenção/Remediação

Fonte de contaminação: Vazamento ou Infiltração

Meios Impactados:

Solo, Água Subterrânea

Contaminantes:

Hidrocarboneto

Presença de Fase Livre: Sim

Situação: Em processo de remoção

Área gerenciada na Prefeitura de Belo Horizonte


UPGRH: SF4 - ENTORNO DA REPRESA DE TRÊS MARIAS

CNPJ: 42.416.651/0001-07

VOTORANTIM METAIS ZINCO S/A (ANTIGO PH 9)

Atividade: Indústria Metalúrgica

Endereço: Rodovia BR 040, Km 284 - Três Marias/MG

Coordenadas: X= -45.231069 | Y= -18.175385 | **Datum:** WGS84 

Classificação: AI - Área Contaminada sob Investigação

Etapa de Gerenciamento: Investigação Confirmatória

Fonte de contaminação: Disposição de resíduos

Meios Impactados:

Solo

Contaminantes:

Metais, Sulfatos

Presença de Fase Livre: Não

Situação: -


UPGRH: SF4 - ENTORNO DA REPRESA DE TRÊS MARIAS

CNPJ: 42.416.651/0001-07

VOTORANTIM METAIS ZINCO S/A (ÁREA INDUSTRIAL/BARRAGEM VELHA)

Atividade: Indústria Metalúrgica

Endereço: Rodovia BR 040, Km 284 - Três Marias/MG

Coordenadas: X= -45.243085 | Y= -18.186459 | **Datum:** WGS84 

Classificação: ACI - Área Contaminada sob Intervenção

Etapa de Gerenciamento: Intervenção/Remediação

Fonte de contaminação: Disposição de resíduos

Meios Impactados:

Solo, Água Subterrânea e Sedimento

Contaminantes:

Metais, Sulfatos

Presença de Fase Livre: Não

Situação: -


UPGRH: SF4 - ENTORNO DA REPRESA DE TRÊS MARIAS

CNPJ: 42.416.651/0001-07

VOTORANTIM METAIS ZINCO S/A (BACIA DOS CÓRREGOS CONSCIÊNCIA E BARREIRO GRANDE)

Atividade: Indústria Metalúrgica

Endereço: Rodovia BR 040, Km 284 - Três Marias/MG

Coordenadas: X= -45.190826 | Y= -18.153337 | **Datum:** WGS84 

Classificação: ACI - Área Contaminada sob Intervenção

Etapa de Gerenciamento: Projeto de Intervenção

Fonte de contaminação: Disposição de resíduos, Lançamento de efluentes

Meios Impactados:

Solo, Água Subterrânea, Água Superficial e Sedimento

Contaminantes:

Metais, Sulfatos

Presença de Fase Livre: Não

Situação: -


UPGRH: SF4 - ENTORNO DA REPRESA DE TRÊS MARIAS

CNPJ: 42.416.651/0001-07

VOTORANTIM METAIS ZINCO S/A (BARRAGEM DO CÓRREGO DA LAVAGEM)

Atividade: Indústria Metalúrgica

Endereço: Rodovia BR 040, Km 284 - Três Marias/MG

Coordenadas: X= -45.196348 | Y= -18.175642 | **Datum:** WGS84 

Classificação: ACI - Área Contaminada sob Intervenção

Etapa de Gerenciamento: Intervenção/Remediação

Fonte de contaminação: Disposição de resíduos

Meios Impactados:

Solo, Água Subterrânea e Água Superficial

Contaminantes:

Metais, Sulfatos

Presença de Fase Livre: Não


Situação: -

**UPGRH: SF4 - ENTORNO DA REPRESA DE TRÊS MARIAS
VOTORANTIM METAIS ZINCO S/A (CLUBE PIRAQUARA)**

CNPJ: 42.416.651/0001-07

Atividade: Indústria Metalúrgica

Endereço: Rodovia BR 040, Km 284 - Três Marias/MG

Coordenadas: X= -45.241658 | Y= -18.171532 | **Datum:** WGS84 

Classificação: ACI - Área Contaminada sob Intervenção

Etapas de Gerenciamento: Intervenção/Remediação

Fonte de contaminação: Disposição de resíduos

Meios Impactados:

Água Subterrânea

Contaminantes:

Metais, Sulfatos

Presença de Fase Livre: Não

Situação: -


UPGRH: SF5 - RIO DAS VELHAS

CNPJ: 22.133.011/0001-82

A CARABETTI & CIA LTDA - POSTO 2000

Atividade: Posto de Combustível

Endereço: Avenida Cristiano Machado, 2.000 - Belo Horizonte/MG

Coordenadas: X= -43.928691 | Y= -19.890004 | **Datum:** WGS84 

Classificação: AMR - Área em Processo de Monitoramento para Reabilitação

Etapa de Gerenciamento: -

Fonte de contaminação: Vazamento ou Infiltração

Meios Impactados:

Solo, Água Subterrânea

Contaminantes:

Hidrocarbonetos

Presença de Fase Livre: Não

Situação: -

Área gerenciada na Prefeitura de Belo Horizonte


UPGRH: SF5 - RIO DAS VELHAS

CNPJ: 17.296.658/0001-95

ABRAS COMÉRCIO DE COMBUSTÍVEL E AUTOMOVEIS LTDA - POSTO BR LTDA

Atividade: Posto de Combustível

Endereço: Avenida Dom Pedro II, 930 - Belo Horizonte/MG

Coordenadas: X= -43.952541 | Y= -19.914046 | **Datum:** WGS84 

Classificação: AMR - Área em Processo de Monitoramento para Reabilitação

Etapa de Gerenciamento: Monitoramento

Fonte de contaminação: Vazamento ou Infiltração

Meios Impactados:

Solo, Água Subterrânea

Contaminantes:

Hidrocarbonetos

Presença de Fase Livre: Não

Situação: -

Área gerenciada na Prefeitura de Belo Horizonte


UPGRH: SF5 - RIO DAS VELHAS

CNPJ: 00.352.294/0058-56

AEROPORTO INTERNACIONAL TANCREDO NEVES (ANTIGA DISPOSIÇÃO DE RESÍDUOS DO INCINERADOR)

Atividade: Aeroporto

Endereço: Aeroporto Internacional Tancredo Neves - Rodovia LMG 800 KM 7,9 - Confins/MG

Coordenadas: X= -43.963834 | Y= -19.621528 | **Datum:** WGS84 

Classificação: AMR - Área em Processo de Monitoramento para Reabilitação

Etapa de Gerenciamento: Monitoramento

Fonte de contaminação: Disposição de resíduos

Meios Impactados:

Solo, Água Subterrânea

Contaminantes:

Cromo, Alumínio, Chumbo, cobalto, manganês

Presença de Fase Livre: Não

Situação: -


UPGRH: SF5 - RIO DAS VELHAS

CNPJ: 07.717.683/0001-41

ALABASTRO POSTOS E SERVIÇOS LTDA

Atividade: Posto de Combustível

Endereço: Avenida Silviano Brandão, 1.785 - Belo Horizonte/MG

Coordenadas: X= -43.921113 | Y= -19.911645 | **Datum:** WGS84 

Classificação: AR - Área Reabilitada para o uso declarado **Uso Declarado:** Posto de Combustível
Etapa de Gerenciamento: -

Fonte de contaminação: Vazamento ou Infiltração

Meios Impactados:

Solo, Água Subterrânea

Contaminantes:

Hidrocarbonetos

Presença de Fase Livre: Não

Situação: -

Área gerenciada na Prefeitura de Belo Horizonte


UPGRH: SF5 - RIO DAS VELHAS

CNPJ: 16.626.814/0002-57

ALMADA E CIA LTDA - POSTO 1 MIL

Atividade: Posto de Combustível

Endereço: Rua Jacuí, 3880 - Belo Horizonte/MG

Coordenadas: X= -43.931312 | Y= -19.879967 | **Datum:** WGS84 

Classificação: AR - Área Reabilitada para o uso declarado **Uso Declarado:** Posto de Combustível
Etapa de Gerenciamento: -

Fonte de contaminação: Vazamento ou Infiltração

Meios Impactados:

Solo, Água Subterrânea

Contaminantes:

Hidrocarbonetos

Presença de Fase Livre: Não

Situação: -

Área gerenciada na Prefeitura de Belo Horizonte


UPGRH: SF5 - RIO DAS VELHAS

CNPJ: 16.626.814/0004-19

ALMADA E CIA LTDA - POSTO 2 MIL

Atividade: Posto de Combustível

Endereço: Rua Itauna, 557 - Belo Horizonte/MG

Coordenadas: X= -43.933162 | Y= -19.904236 | **Datum:** WGS84 

Classificação: AR - Área Reabilitada para o uso declarado **Uso Declarado:** Posto de Combustível
Etapa de Gerenciamento: -

Fonte de contaminação: Vazamento ou Infiltração

Meios Impactados:

Solo, Água Subterrânea

Contaminantes:

Hidrocarbonetos

Presença de Fase Livre: Não

Situação: -

Área gerenciada na Prefeitura de Belo Horizonte


UPGRH: SF5 - RIO DAS VELHAS

CNPJ: 16.626.814/0003-38

ALMADA E CIA LTDA - POSTO 3 MIL

Atividade: Posto de Combustível

Endereço: Rua Monsenhor Messias, 20 - Belo Horizonte/MG

Coordenadas: X= -43.923741 | Y= -19.856303 | **Datum:** WGS84 

Classificação: AMR - Área em Processo de Monitoramento para Reabilitação

Etapa de Gerenciamento: Monitoramento

Fonte de contaminação: Vazamento ou Infiltração

Meios Impactados:

Solo, Água Subterrânea

Contaminantes:

Hidrocarbonetos

Presença de Fase Livre: Não

Situação: -

Área gerenciada na Prefeitura de Belo Horizonte


UPGRH: SF5 - RIO DAS VELHAS

CNPJ: 17.281.023/0001-14

ANDRADE VENDAS E SERVICOS LTDA - POSTO ANDRADE

Atividade: Posto de Combustível

Endereço: Avenida do Contorno, 3.772 - Belo Horizonte/MG

Coordenadas: X= -43.920469 | Y= -19.927747 | **Datum:** WGS84 

Classificação: AR - Área Reabilitada para o uso declarado **Uso Declarado:** Posto de Combustível
Etapa de Gerenciamento: -

Fonte de contaminação: Vazamento ou Infiltração

Meios Impactados:

Solo, Água Subterrânea

Contaminantes:

Hidrocarbonetos

Presença de Fase Livre: Não

Situação: -

Área gerenciada na Prefeitura de Belo Horizonte


UPGRH: SF5 - RIO DAS VELHAS

CNPJ: 22.931.299/0001-30

ANGLOGOLD ASHANTI MINERAÇÃO LTDA - DEPÓSITO DO GALO

Atividade: Atividades Minerárias

Endereço: Rua Galo Novo, s/n, Bairro Galo – Nova Lima/MG

Coordenadas: X= -43.825582 | Y= -19.981093 | **Datum:** WGS84 

Classificação: AMR - Área em Processo de Monitoramento para Reabilitação

Etapa de Gerenciamento: Monitoramento

Fonte de contaminação: Disposição de resíduos, Dispersão atmosférica

Meios Impactados:

Solo, Água Subterrânea

Contaminantes:

Arsênio

Presença de Fase Livre: Não

Situação: -


UPGRH: SF5 - RIO DAS VELHAS

CNPJ: 22.931.299/0001-30

ANGLOGOLD ASHANTI MINERAÇÃO LTDA - DEPÓSITO DO ISOLAMENTO

Atividade: Atividades Minerárias

Endereço: Fazenda Califórnia, s/n, Bairro Matadouro - Nova Lima/MG

Coordenadas: X= -43.837715 | Y= -19.988352 | **Datum:** WGS84 

Classificação: AR - Área Reabilitada para o uso declarado **Uso Declarado:** Comercial
Etapas de Gerenciamento: Monitoramento

Fonte de contaminação: Disposição de resíduos

Meios Impactados:

Solo, Água Subterrânea

Contaminantes:

Arsênio

Presença de Fase Livre: Não

Situação: -


UPGRH: SF5 - RIO DAS VELHAS

CNPJ: 22.931.299/0001-30

ANGLOGOLD ASHANTI MINERAÇÃO LTDA - DEPÓSITO FÁBRICA DE BALAS

Atividade: Atividades Minerárias

Endereço: Rua Antônio Jardim, 71, Centro - Nova Lima/MG

Coordenadas: X= -43.845321 | Y= -19.982383 | **Datum:** WGS84 

Classificação: AR - Área Reabilitada para o uso declarado **Uso Declarado:** Comercial

Etapa de Gerenciamento: Monitoramento

Fonte de contaminação: Disposição de resíduos

Meios Impactados:

Solo, Água Subterrânea

Contaminantes:

Arsênio

Presença de Fase Livre: Não

Situação: -


UPGRH: SF5 - RIO DAS VELHAS

CNPJ: 22.931.299/0001-30

ANGLOGOLD ASHANTI MINERAÇÃO LTDA - DEPÓSITO MADEIRAS

Atividade: Atividades Minerárias

Endereço: Rua Dr. José Ribeiro da Fonseca, 71 - Nova Lima/MG

Coordenadas: X= -43.844787 | Y= -19.980911 | **Datum:** WGS84 

Classificação: AR - Área Reabilitada para o uso declarado **Uso Declarado:** Comercial
Etapa de Gerenciamento: Monitoramento

Fonte de contaminação: Disposição de resíduos

Meios Impactados:

Solo, Água Subterrânea

Contaminantes:

Arsênio

Presença de Fase Livre: Não

Situação: -


UPGRH: SF5 - RIO DAS VELHAS

CNPJ: 22.931.299/0001-30

ANGLOGOLD ASHANTI MINERAÇÃO LTDA - DEPÓSITO MATADOURO

Atividade: Atividades Minerárias

Endereço: Areião do Matadouro, s/n, Bairro Matadouro - Nova Lima/MG

Coordenadas: X= -43.837843 | Y= -19.991160 | **Datum:** WGS84 

Classificação: AMR - Área em Processo de Monitoramento para Reabilitação

Etapa de Gerenciamento: Monitoramento

Fonte de contaminação: Disposição de resíduos

Meios Impactados:

Solo, Água Subterrânea

Contaminantes:

Arsênio

Presença de Fase Livre: Não

Situação: -


UPGRH: SF5 - RIO DAS VELHAS

CNPJ: 22.931.299/0001-30

ANGLOGOLD ASHANTI MINERAÇÃO LTDA - DEPÓSITO RESENDE

Atividade: Atividades Minerárias

Endereço: Praça da Bíblia, s/n, Centro - Nova Lima/MG

Coordenadas: X= -43.842298 | Y= -19.987163 | **Datum:** WGS84 

Classificação: AR - Área Reabilitada para o uso declarado **Uso Declarado:** Comercial
Etapas de Gerenciamento: Monitoramento

Fonte de contaminação: Disposição de resíduos

Meios Impactados:

Solo, Água Subterrânea

Contaminantes:

Arsênio

Presença de Fase Livre: Não

Situação: -


UPGRH: SF5 - RIO DAS VELHAS

CNPJ: 22.931.299/0001-30

ANGLOGOLD ASHANTI MINERAÇÃO LTDA - MINA BICALHO

Atividade: Atividades Minerárias

Endereço: Mina Bicalho, s/n, Bairro Honório Bicalho - Nova Lima/MG

Coordenadas: X= -43.822500 | Y= -20.020278 | **Datum:** WGS84 

Classificação: AR - Área Reabilitada para o uso declarado **Uso Declarado:** Comercial
Etapa de Gerenciamento: Monitoramento

Fonte de contaminação: Disposição de resíduos

Meios Impactados:

Solo

Contaminantes:

Arsênio

Presença de Fase Livre: Não

Situação: -


UPGRH: SF5 - RIO DAS VELHAS

CNPJ: 22.931.299/0001-30

ANGLOGOLD ASHANTI MINERAÇÃO LTDA - MORRO DO GALO

Atividade: Atividades Minerárias

Endereço: Rodovia MG-030, s/n, Bairro Galo - Nova Lima/MG

Coordenadas: X= -43.824337 | Y= -19.983694 | **Datum:** WGS84 

Classificação: AR - Área Reabilitada para o uso declarado **Uso Declarado:** Comercial
Etapa de Gerenciamento: Monitoramento

Fonte de contaminação: Disposição de resíduos

Meios Impactados:

Solo, Água Subterrânea

Contaminantes:

Arsênio

Presença de Fase Livre: Não

Situação: -


UPGRH: SF5 - RIO DAS VELHAS

CNPJ: 19.268.176/0001-57

AUTO POSTO BOA VISTA LTDA - POSTO BOA VISTA

Atividade: Posto de Combustível

Endereço: Avenida Elísio de Brito, 195 - Belo Horizonte/MG

Coordenadas: X= -43.906736 | Y= -19.896134 | **Datum:** WGS84 

Classificação: AMR - Área em Processo de Monitoramento para Reabilitação

Etapa de Gerenciamento: Monitoramento

Fonte de contaminação: Vazamento ou Infiltração

Meios Impactados:

Solo, Água Subterrânea

Contaminantes:

Hidrocarbonetos

Presença de Fase Livre: Não

Situação: -

Área gerenciada na Prefeitura de Belo Horizonte


UPGRH: SF5 - RIO DAS VELHAS

CNPJ: 05.034.950/0001-50

AUTO POSTO CAMPEAO LTDA - POSTO CAMPEAO

Atividade: Posto de Combustível

Endereço: Avenida Vilarinho, 2.300 - Belo Horizonte/MG

Coordenadas: X= -43.961177 | Y= -19.812043 | **Datum:** WGS84 

Classificação: AMR - Área em Processo de Monitoramento para Reabilitação

Etapa de Gerenciamento: Monitoramento

Fonte de contaminação: Vazamento ou Infiltração

Meios Impactados:

Solo, Água Subterrânea

Contaminantes:

Hidrocarbonetos

Presença de Fase Livre: Não

Situação: -

Área gerenciada na Prefeitura de Belo Horizonte


UPGRH: SF5 - RIO DAS VELHAS

CNPJ: 17.191.424/0001-83

AUTO POSTO CIDADE INDUSTRIAL LTDA - POSTO CIDADE INDUSTRIAL

Atividade: Posto de Combustível

Endereço: Praça Louis Ensck, 40 - Cidade Industrial - Contagem/MG

Coordenadas: X= -44.011189 | Y= -19.948852 | **Datum:** WGS84 

Classificação: ACI - Área Contaminada sob Intervenção

Etapa de Gerenciamento: Intervenção/Remediação

Fonte de contaminação: Vazamento ou Infiltração

Meios Impactados:

Solo, Água Subterrânea

Contaminantes:

Hidrocarbonetos

Presença de Fase Livre: Sim

Situação: Em processo de remoção


UPGRH: SF5 - RIO DAS VELHAS

CNPJ: 05.120.767/0001-78

AUTO POSTO CURVELO LTDA - POSTO DA COOPERATIVA

Atividade: Posto de Combustível

Endereço: Praça Cel. José Júlio Mascarenhas, 120 - Curvelo/MG

Coordenadas: X= -44.426308 | Y= -18.752474 | **Datum:** WGS84 

Classificação: AMR - Área em Processo de Monitoramento para Reabilitação

Etapa de Gerenciamento: Monitoramento

Fonte de contaminação: Vazamento ou Infiltração

Meios Impactados:

Solo, Água Subterrânea

Contaminantes:

Hidrocarbonetos

Presença de Fase Livre: Não

Situação: -


UPGRH: SF5 - RIO DAS VELHAS

CNPJ: 18.048.230/0001-96

AUTO POSTO MENDONÇA LTDA - POSTO FAZENDA VELHA

Atividade: Posto de Combustível

Endereço: Avenida Cristiano Machado, 2.570 - Belo Horizonte/MG

Coordenadas: X= -43.929147 | Y= -19.885281 | **Datum:** WGS84 

Classificação: AR - Área Reabilitada para o uso declarado **Uso Declarado:** Posto de Combustível
Etapa de Gerenciamento: -

Fonte de contaminação: Vazamento ou Infiltração

Meios Impactados:

Solo, Água Subterrânea

Contaminantes:

Hidrocarbonetos

Presença de Fase Livre: Não

Situação: -

Área gerenciada na Prefeitura de Belo Horizonte


UPGRH: SF5 - RIO DAS VELHAS

CNPJ: 17.960.090/0001-65

AUTO POSTO TREVINHO LTDA

Atividade: Posto de Combustível

Endereço: Avenida José Cândido da Silveira, 3.252 - Sabará/MG

Coordenadas: X= -43.906157 | Y= -19.875733 | **Datum:** WGS84 

Classificação: AMR - Área em Processo de Monitoramento para Reabilitação

Etapas de Gerenciamento: Monitoramento

Fonte de contaminação: Vazamento ou Infiltração

Meios Impactados:

Solo, Água Subterrânea

Contaminantes:

Hidrocarbonetos

Presença de Fase Livre: Não


Situação: -

UPGRH: SF5 - RIO DAS VELHAS
AUTO POSTO VALE LTDA - VALE

CNPJ: 02.369.525/0001-24

Atividade: Posto de Combustível

Endereço: Avenida Vilarinho, 78 - Belo Horizonte/MG

Coordenadas: X= -43.944908 | Y= -19.822185 | **Datum:** WGS84 

Classificação: AR - Área Reabilitada para o uso declarado **Uso Declarado:** Posto de Combustível
Etapa de Gerenciamento: -

Fonte de contaminação: Vazamento ou Infiltração

Meios Impactados:

Solo, Água Subterrânea

Contaminantes:

Hidrocarbonetos

Presença de Fase Livre: Não

Situação: -

Área gerenciada na Prefeitura de Belo Horizonte


UPGRH: SF5 - RIO DAS VELHAS

CNPJ: 00.911.111/0001-50

AUTO POSTO VERONA LTDA - AUTO POSTO VERONA

Atividade: Posto de Combustível

Endereço: Rodovia BR 262, Km 5,3 - Belo Horizonte/MG

Coordenadas: X= -43.909553 | Y= -19.857714 | **Datum:** WGS84 

Classificação: AI - Área Contaminada sob Investigação

Etapas de Gerenciamento: Investigação Confirmatória

Fonte de contaminação: Vazamento ou Infiltração

Meios Impactados:

Solo, Água Subterrânea

Contaminantes:

Hidrocarbonetos

Presença de Fase Livre: Não

Situação: -

Área gerenciada na Prefeitura de Belo Horizonte

Diretoria de Gestão de Resíduos | Dezembro 2015


362 de 617

UPGRH: SF5 - RIO DAS VELHAS
AUTO POSTO VIANA - POSTO VIANA

CNPJ: 19.790.195/0001-49

Atividade: Posto de Combustível

Endereço: Avenida Antônio Olinto, 475, Centro - Curvelo/MG

Coordenadas: X= -44.429403 | Y= -18.761528 | **Datum:** WGS84 

Classificação: ACI - Área Contaminada sob Intervenção

Etapa de Gerenciamento: Investigação Detalhada/Avaliação de Risco

Fonte de contaminação: Vazamento ou Infiltração

Meios Impactados:

Solo, Água Subterrânea

Contaminantes:

Hidrocarbonetos

Presença de Fase Livre: Não

Situação: -


UPGRH: SF5 - RIO DAS VELHAS

CNPJ: 17.265.695/0001-36

AUTO SERVIÇO LTDA - POSTO INDAIA

Atividade: Posto de Combustível

Endereço: Avenida Augusto de Lima, 876 - Belo Horizonte/MG

Coordenadas: X= -43.946109 | Y= -19.922483 | **Datum:** WGS84 

Classificação: AR - Área Reabilitada para o uso declarado **Uso Declarado:** Comercial
Etapa de Gerenciamento: -

Fonte de contaminação: Vazamento ou Infiltração

Meios Impactados:

Solo, Água Subterrânea

Contaminantes:

Hidrocarbonetos

Presença de Fase Livre: Não

Situação: Removida

Área gerenciada na Prefeitura de Belo Horizonte


UPGRH: SF5 - RIO DAS VELHAS

CNPJ: 25.525.650/0001-81

BARRABELA AUTO POSTO LTDA - BARRABELA AUTO POSTO

Atividade: Posto de Combustível

Endereço: Rodovia BR 356, KM 7,5 - Belo Horizonte/MG

Coordenadas: X= -43.959268 | Y= -19.993544 | **Datum:** WGS84 

Classificação: AR - Área Reabilitada para o uso declarado **Uso Declarado:** Posto de Combustível
Etapa de Gerenciamento: -

Fonte de contaminação: Vazamento ou Infiltração

Meios Impactados:

Solo, Água Subterrânea

Contaminantes:

Hidrocarbonetos

Presença de Fase Livre: Não

Situação: -

Área gerenciada na Prefeitura de Belo Horizonte


UPGRH: SF5 - RIO DAS VELHAS

CNPJ: 17.418.344/0001-18

BEL POSTO LTDA

Atividade: Posto de Combustível

Endereço: Rua das Princesas, 367 - Belo Horizonte/MG

Coordenadas: X= -44.007422 | Y= -19.938142 | **Datum:** WGS84 

Classificação: AMR - Área em Processo de Monitoramento para Reabilitação

Etapa de Gerenciamento: Monitoramento

Fonte de contaminação: Vazamento ou Infiltração

Meios Impactados:

Solo, Água Subterrânea

Contaminantes:

Hidrocarbonetos

Presença de Fase Livre: Não

Situação: -

Área gerenciada na Prefeitura de Belo Horizonte


UPGRH: SF5 - RIO DAS VELHAS

CNPJ: 17.431.123/0001-80

BETANIA ÔNIBUS LTDA (GARAGEM) - POSTO BETANIA

Atividade: Posto de Combustível

Endereço: Rua Úrsula Paulino, 1.603 Belo Horizonte/MG

Coordenadas: X= -43.990087 | Y= -19.961453 | **Datum:** WGS84 

Classificação: AMR - Área em Processo de Monitoramento para Reabilitação

Etapa de Gerenciamento: Monitoramento

Fonte de contaminação: Vazamento ou Infiltração

Meios Impactados:

Solo, Água Subterrânea

Contaminantes:

Hidrocarbonetos

Presença de Fase Livre: Não

Situação: -

Área gerenciada na Prefeitura de Belo Horizonte


UPGRH: SF5 - RIO DAS VELHAS

CNPJ: 19.811.058/0002-24

BR METAIS FUNDIÇÕES

Atividade: Indústria Metalúrgica

Endereço: Avenida André Pavalleli, 976 A - Matozinhos/MG

Coordenadas: X= -44.100838 | Y= -19.551975 | **Datum:** WGS84 

Classificação: AI - Área Contaminada sob Investigação

Etapas de Gerenciamento: Investigação Confirmatória

Fonte de contaminação: Disposição de resíduos

Meios Impactados:

Água Subterrânea

Contaminantes:

Bário, Alumínio, Cobalto e Chumbo

Presença de Fase Livre: Não

Situação: -


UPGRH: SF5 - RIO DAS VELHAS

CNPJ: 21.000.120/0001-69

BRETAS E FILHOS LTDA

Atividade: Posto de Combustível

Endereço: Avenida Queiroz Júnior, 253 - Itabirito/MG

Coordenadas: X= -43.803119 | Y= -20.253238 | **Datum:** WGS84 

Classificação: AMR - Área em Processo de Monitoramento para Reabilitação

Etapa de Gerenciamento: Monitoramento

Fonte de contaminação: Vazamento ou Infiltração

Meios Impactados:

Solo, Água Subterrânea

Contaminantes:

Hidrocarbonetos

Presença de Fase Livre: Não

Situação: Removida


UPGRH: SF5 - RIO DAS VELHAS

CNPJ: 00.898.558/0001-36

BR-M COMBUSTÍVEIS LTDA - POSTO BR-M

Atividade: Posto de Combustível

Endereço: Avenida Abílio Machado, 330 - Belo Horizonte/MG

Coordenadas: X= -43.994967 | Y= -19.911723 | **Datum:** WGS84 

Classificação: AI - Área Contaminada sob Investigação

Etapas de Gerenciamento: Investigação Confirmatória

Fonte de contaminação: Vazamento ou Infiltração

Meios Impactados:

Solo, Água Subterrânea

Contaminantes:

Hidrocarboneto

Presença de Fase Livre: Não

Situação: -

Área gerenciada na Prefeitura de Belo Horizonte


UPGRH: SF5 - RIO DAS VELHAS

CNPJ: 07.115.970/0001-81

CASSIA BARBOSA SOARES EIRELI - POSTO CATALÃO

Atividade: Posto de Combustível

Endereço: Avenida Presidente Carlos Luz, 102 - Belo Horizonte/MG

Coordenadas: X= -43.963058 | Y= -19.907470 | **Datum:** WGS84 

Classificação: AR - Área Reabilitada para o uso declarado **Uso Declarado:** Posto de Combustível
Etapa de Gerenciamento: -

Fonte de contaminação: Vazamento ou Infiltração

Meios Impactados:

Solo, Água Subterrânea

Contaminantes:

Hidrocarbonetos

Presença de Fase Livre: Não

Situação: -

Área gerenciada na Prefeitura de Belo Horizonte


UPGRH: SF5 - RIO DAS VELHAS

CNPJ: 01.830.179/0001-77

CELT - COMÉRCIO DE COMBUSTÍVEIS E LUBRIFICANTES LTDA

Atividade: Posto de Combustível

Endereço: Avenida Dom Pedro I, 2.177 - Belo Horizonte/MG

Coordenadas: X= -43.959421 | Y= -19.827312 | **Datum:** WGS84 

Classificação: ACI - Área Contaminada sob Intervenção

Etapas de Gerenciamento: Intervenção/Remediação

Fonte de contaminação: Vazamento ou Infiltração

Meios Impactados:

Solo, Água Subterrânea

Contaminantes:

Hidrocarbonetos

Presença de Fase Livre: Não

Situação: -


Área gerenciada na Prefeitura de Belo Horizonte

UPGRH: SF5 - RIO DAS VELHAS
CENTRO AUTOMOTIVO FALCAO LTDA - EPP

CNPJ: 22.183.362/0001-06

Atividade: Posto de Combustível

Endereço: Avenida General Olímpio Mourão Filho, 835 - Belo Horizonte/MG

Coordenadas: X= -43.955837 | Y= -19.834690 | **Datum:** WGS84 

Classificação: ACI - Área Contaminada sob Intervenção

Etapas de Gerenciamento: Intervenção/Remediação

Fonte de contaminação: Vazamento ou Infiltração

Meios Impactados:

Solo, Água Subterrânea

Contaminantes:

Hidrocarbonetos

Presença de Fase Livre: Não

Situação: -

Área gerenciada na Prefeitura de Belo Horizonte


UPGRH: SF5 - RIO DAS VELHAS

CNPJ: 17.245.028/0001-91

CERA INGLEZA

Atividade: Indústria Química

Endereço: Rua Estoril, 1.432 - Belo Horizonte/MG

Coordenadas: X= -43.959327 | Y= -19.877784 | **Datum:** WGS84 

Classificação: AMR - Área em Processo de Monitoramento para Reabilitação

Etapa de Gerenciamento: Monitoramento

Fonte de contaminação: Vazamento ou Infiltração

Meios Impactados:

Solo, Água Subterrânea

Contaminantes:

Hidrocarbonetos

Presença de Fase Livre: Não

Situação: Removida

Área gerenciada na Prefeitura de Belo Horizonte


UPGRH: SF5 - RIO DAS VELHAS

CNPJ: 17.176.595/0003-03

CODERPE- COMÉRCIO DE DERIVADOS DE PETROLEO LTDA - POSTO CARDEAL

Atividade: Posto de Combustível

Endereço: Avenida Dom Pedro I, 1.680 - Belo Horizonte/MG

Coordenadas: X= -43.963047 | Y= -19.832562 | **Datum:** WGS84 

Classificação: AMR - Área em Processo de Monitoramento para Reabilitação

Etapa de Gerenciamento: Monitoramento

Fonte de contaminação: Vazamento ou Infiltração

Meios Impactados:

Solo, Água Subterrânea

Contaminantes:

Hidrocarbonetos

Presença de Fase Livre: Não

Situação: -


Área gerenciada na Prefeitura de Belo Horizonte

UPGRH: SF5 - RIO DAS VELHAS
COMBUSTIVEIS VALADARES LTDA

CNPJ: 02.535.567/0001-98

Atividade: Posto de Combustível

Endereço: Avenida Presidente Carlos Luz, 2.600 - Belo Horizonte/MG

Coordenadas: X= -43.966904 | Y= -19.889766 | **Datum:** WGS84 

Classificação: AR - Área Reabilitada para o uso declarado **Uso Declarado:** Posto de Combustível
Etapa de Gerenciamento: -

Fonte de contaminação: Vazamento ou Infiltração

Meios Impactados:

Solo, Água Subterrânea

Contaminantes:

Hidrocarbonetos

Presença de Fase Livre: Não

Situação: -

Área gerenciada na Prefeitura de Belo Horizonte


UPGRH: SF5 - RIO DAS VELHAS

CNPJ: 01.105.929/0001-48

COMERCIAL AUTOMOTIVO NAKANO LTDA - POSTO BELCAR

Atividade: Posto de Combustível

Endereço: Avenida Amazonas, 8245 - Belo Horizonte/MG

Coordenadas: X= -44.002090 | Y= -19.940594 | **Datum:** WGS84 

Classificação: AR - Área Reabilitada para o uso declarado **Uso Declarado:** Posto de Combustível
Etapa de Gerenciamento: -

Fonte de contaminação: Vazamento ou Infiltração

Meios Impactados:

Solo, Água Subterrânea

Contaminantes:

Hidrocarbonetos

Presença de Fase Livre: Não

Situação: -

Área gerenciada na Prefeitura de Belo Horizonte


UPGRH: SF5 - RIO DAS VELHAS

CNPJ: 38.471.934/0001-84

COMERCIAL DIAS VIEIRA LTDA - POSTO PHILLIPE

Atividade: Posto de Combustível

Endereço: Rua Pintor Renato Lima, 10 - Belo Horizonte/MG

Coordenadas: X= -43.913620 | Y= -19.843145 | **Datum:** WGS84 

Classificação: ACI - Área Contaminada sob Intervenção

Etapas de Gerenciamento: Intervenção/Remediação

Fonte de contaminação: Vazamento ou Infiltração

Meios Impactados:

Solo, Água Subterrânea

Contaminantes:

Hidrocarbonetos

Presença de Fase Livre: Não

Situação: -

Área gerenciada na Prefeitura de Belo Horizonte

Diretoria de Gestão de Resíduos | Dezembro 2015

378 de 617


UPGRH: SF5 - RIO DAS VELHAS

CNPJ: 20.174.314/0001-18

COMERCIAL DONA CLARA LTDA - POSTO DONA CLARA

Atividade: Posto de Combustível

Endereço: Avenida Cristiano Machado, 8.665 - Belo Horizonte/MG

Coordenadas: X= -43.933680 | Y= -19.860225 | **Datum:** WGS84 

Classificação: AR - Área Reabilitada para o uso declarado **Uso Declarado:** Posto de Combustível
Etapa de Gerenciamento: -

Fonte de contaminação: Vazamento ou Infiltração

Meios Impactados:

Solo, Água Subterrânea

Contaminantes:

Hidrocarbonetos

Presença de Fase Livre: Não

Situação: -


Área gerenciada na Prefeitura de Belo Horizonte

UPGRH: SF5 - RIO DAS VELHAS
COMERCIAL J R F LTDA - POSTO CAR WASH

CNPJ: 26.319.707/0001-59

Atividade: Posto de Combustível

Endereço: Avenida Cristiano Machado, 1.547 - Belo Horizonte/MG

Coordenadas: X= -43.927961 | Y= -19.894086 | **Datum:** WGS84 

Classificação: AR - Área Reabilitada para o uso declarado **Uso Declarado:** Comercial
Etapa de Gerenciamento: -

Fonte de contaminação: Vazamento ou Infiltração

Meios Impactados:

Solo, Água Subterrânea

Contaminantes:

Hidrocarbonetos

Presença de Fase Livre: Não

Situação: -

Área gerenciada na Prefeitura de Belo Horizonte


UPGRH: SF5 - RIO DAS VELHAS

CNPJ: 01.291.296/0001-00

COMERCIAL M W M LTDA - POSTO ITAPORE

Atividade: Posto de Combustível

Endereço: Avenida Presidente Antônio Carlos, 2.826 - Belo Horizonte/MG

Coordenadas: X= -43.950764 | Y= -19.887772 | **Datum:** WGS84 

Classificação: ACI - Área Contaminada sob Intervenção

Etapas de Gerenciamento: Intervenção/Remediação

Fonte de contaminação: Vazamento ou Infiltração

Meios Impactados:

Solo, Água Subterrânea

Contaminantes:

Hidrocarbonetos

Presença de Fase Livre: Não

Situação: -

Área gerenciada na Prefeitura de Belo Horizonte


UPGRH: SF5 - RIO DAS VELHAS

CNPJ: 06.041.725/0001-04

COMERCIAL MARCESOP LTDA - POSTO PIT STOP

Atividade: Posto de Combustível

Endereço: Avenida Amazonas, 5.234 - Belo Horizonte/MG

Coordenadas: X= -43.979226 | Y= -19.929621 | **Datum:** WGS84 

Classificação: AR - Área Reabilitada para o uso declarado **Uso Declarado:** Posto de Combustível
Etapa de Gerenciamento: -

Fonte de contaminação: Vazamento ou Infiltração

Meios Impactados:

Solo, Água Subterrânea

Contaminantes:

Hidrocarbonetos

Presença de Fase Livre: Não

Situação: -

Área gerenciada na Prefeitura de Belo Horizonte


UPGRH: SF5 - RIO DAS VELHAS

CNPJ: 04.755.071/0001-55

COMERCIAL RACOL LTDA

Atividade: Posto de Combustível

Endereço: Rua Piratini, 133 - Belo Horizonte/MG

Coordenadas: X= -44.007636 | Y= -19.898814 | **Datum:** WGS84 

Classificação: AMR - Área em Processo de Monitoramento para Reabilitação

Etapa de Gerenciamento: Monitoramento

Fonte de contaminação: Vazamento ou Infiltração

Meios Impactados:

Solo, Água Subterrânea

Contaminantes:

Hidrocarbonetos

Presença de Fase Livre: Não

Situação: -

Área gerenciada na Prefeitura de Belo Horizonte


UPGRH: SF5 - RIO DAS VELHAS

CNPJ: 03.765.910/0001-53

COMÉRCIO DE COMBUSTÍVEIS MILENIO LTDA - POSTO DANIEL

Atividade: Posto de Combustível

Endereço: Rua Padre Pedro Pinto, 2.745 - Belo Horizonte/MG

Coordenadas: X= -43.973143 | Y= -19.804683 | **Datum:** WGS84 

Classificação: AI - Área Contaminada sob Investigação

Etapas de Gerenciamento: Investigação Confirmatória

Fonte de contaminação: Vazamento ou Infiltração

Meios Impactados:

Solo, Água Subterrânea

Contaminantes:

Hidrocarbonetos

Presença de Fase Livre: Não

Situação: -

Área gerenciada na Prefeitura de Belo Horizonte


UPGRH: SF5 - RIO DAS VELHAS

CNPJ: 17.237.017/0001-60

COMÉRCIO DE DERIV. DE PETR. MAJOR LTDA - POSTO MAJOR

Atividade: Posto de Combustível

Endereço: Avenida Sinfrônio Brochado, 506 - Belo Horizonte/MG

Coordenadas: X= -44.017223 | Y= -19.976374 | **Datum:** WGS84 

Classificação: AMR - Área em Processo de Monitoramento para Reabilitação

Etapa de Gerenciamento: Monitoramento

Fonte de contaminação: Vazamento ou Infiltração

Meios Impactados:

Solo, Água Subterrânea

Contaminantes:

Hidrocarbonetos

Presença de Fase Livre: Não

Situação: -

Área gerenciada na Prefeitura de Belo Horizonte


UPGRH: SF5 - RIO DAS VELHAS

CNPJ: 18.910.026/0007-28

COOAVEMIG

Atividade: Posto de Combustível

Endereço: Rua Doutor Álvaro Camargos, 1.900 - Belo Horizonte/MG

Coordenadas: X= -43.963690 | Y= -19.828598 | **Datum:** WGS84 

Classificação: AMR - Área em Processo de Monitoramento para Reabilitação

Etapa de Gerenciamento: Monitoramento

Fonte de contaminação: Vazamento ou Infiltração

Meios Impactados:

Solo, Água Subterrânea

Contaminantes:

Hidrocarbonetos

Presença de Fase Livre: Não

Situação: Removida

Área gerenciada na Prefeitura de Belo Horizonte


UPGRH: SF5 - RIO DAS VELHAS

CNPJ: 18.910.026/0005-66

COOAVEMIG

Atividade: Posto de Combustível

Endereço: Rua Bonfim, 88 - Belo Horizonte/MG

Coordenadas: X= -43.943156 | Y= -19.911938 | **Datum:** WGS84 

Classificação: AMR - Área em Processo de Monitoramento para Reabilitação

Etapas de Gerenciamento: Monitoramento

Fonte de contaminação: Vazamento ou Infiltração

Meios Impactados:

Solo, Água Subterrânea

Contaminantes:

Hidrocarbonetos

Presença de Fase Livre: Não

Situação: Removida

Área gerenciada na Prefeitura de Belo Horizonte


UPGRH: SF5 - RIO DAS VELHAS

CNPJ: 18.910.026/0001-32

COOAVEMIG

Atividade: Posto de Combustível

Endereço: Rua Jacuí, 3.742 - Belo Horizonte/MG

Coordenadas: X= -43.932335 | Y= -19.881087 | **Datum:** WGS84 

Classificação: AMR - Área em Processo de Monitoramento para Reabilitação

Etapa de Gerenciamento: Monitoramento

Fonte de contaminação: Vazamento ou Infiltração

Meios Impactados:

Solo, Água Subterrânea

Contaminantes:

Hidrocarbonetos

Presença de Fase Livre: Não

Situação: Removida

Área gerenciada na Prefeitura de Belo Horizonte


UPGRH: SF5 - RIO DAS VELHAS

CNPJ: 18.910.026/0002-13

COOAVEMIG

Atividade: Posto de Combustível

Endereço: Avenida Mem de Sá, 140 - Belo Horizonte/MG

Coordenadas: X= -43.910294 | Y= -19.918667 | **Datum:** WGS84 

Classificação: AMR - Área em Processo de Monitoramento para Reabilitação

Etapa de Gerenciamento: Monitoramento

Fonte de contaminação: Vazamento ou Infiltração

Meios Impactados:

Solo, Água Subterrânea

Contaminantes:

Hidrocarbonetos

Presença de Fase Livre: Não

Situação: Removida

Área gerenciada na Prefeitura de Belo Horizonte


UPGRH: SF5 - RIO DAS VELHAS

CNPJ: 20.388.583/0001-87

COOMOTAXI LTDA

Atividade: Posto de Combustível

Endereço: Rua Primeiro de Julho, 10 - Belo Horizonte/MG

Coordenadas: X= -43.959503 | Y= -19.894213 | **Datum:** WGS84 

Classificação: AR - Área Reabilitada para o uso declarado **Uso Declarado:** Posto de Combustível
Etapa de Gerenciamento: -

Fonte de contaminação: Vazamento ou Infiltração

Meios Impactados:

Solo, Água Subterrânea

Contaminantes:

Hidrocarbonetos

Presença de Fase Livre: Não

Situação: -

Área gerenciada na Prefeitura de Belo Horizonte


UPGRH: SF5 - RIO DAS VELHAS

CNPJ: 25.531.534/0001-75

COOPERATIVA UNIÃO DOS CARRETEIROS LTDA

Atividade: Posto de Combustível

Endereço: Rua Progresso, 60 - Belo Horizonte/MG

Coordenadas: X= -43.976791 | Y= -19.922920 | **Datum:** WGS84 

Classificação: ACI - Área Contaminada sob Intervenção

Etapas de Gerenciamento: Intervenção/Remediação

Fonte de contaminação: Vazamento ou Infiltração

Meios Impactados:

Solo, Água Subterrânea

Contaminantes:

Hidrocarbonetos

Presença de Fase Livre: Não

Situação: Removida

Área gerenciada na Prefeitura de Belo Horizonte


UPGRH: SF5 - RIO DAS VELHAS

CNPJ: 06.292.402/0001-93

DAMP ELETRIC ENGENHARIA TORRES E FERRAGEM S/A

Atividade: Indústria Metalúrgica

Endereço: Avenida B, 201 Distrito Industrial Simão da Cunha - Sabará/MG

Coordenadas: X= -43.859679 | Y= -19.830068 | **Datum:** WGS84 

Classificação: ACI - Área Contaminada sob Intervenção

Etapa de Gerenciamento: Investigação Detalhada/Avaliação de Risco

Fonte de contaminação: Vazamento ou Infiltração

Meios Impactados:

Solo, Água Subterrânea

Contaminantes:

Alumínio, Zinco e Hidroxido de amônia

Presença de Fase Livre: Não

Situação: -


UPGRH: SF5 - RIO DAS VELHAS

CNPJ: 18.715.508/0001-31

DEPÓSITO DE RESÍDUO SÓLIDO URBANO (LIXÃO DO CINCO)

Atividade: Depósito de Resíduos Sólidos Urbanos

Endereço: Distrito Industrial de Ressaca - Contagem/MG

Coordenadas: X= -44.057536 | Y= -19.914047 | **Datum:** WGS84 

Classificação: AI - Área Contaminada sob Investigação

Etapa de Gerenciamento: Investigação Confirmatória

Fonte de contaminação: Disposição de resíduos

Meios Impactados:

Solo, Água Subterrânea

Contaminantes:

Chumbo, Cádmi

Presença de Fase Livre: Não

Situação: -


UPGRH: SF5 - RIO DAS VELHAS

CNPJ: 22.934.889/0001-17

DEPÓSITO DE RESÍDUO SÓLIDO URBANO (LIXÃO DO GALO)

Atividade: Depósito de Resíduos Sólidos Urbanos

Endereço: Rodovia MG 30, Km 437 - Nova Lima/MG

Coordenadas: X= -43.827671 | Y= -19.987868 | **Datum:** WGS84 

Classificação: AI - Área Contaminada sob Investigação

Etapa de Gerenciamento: Investigação Confirmatória

Fonte de contaminação: Disposição de resíduos

Meios Impactados:

Solo, Água Subterrânea

Contaminantes:

Cádmio, Alumínio, Arsênio, Bário, Chumbo, Cromo,
Mercúrio, Níquel

Presença de Fase Livre: Não

Situação: -


UPGRH: SF5 - RIO DAS VELHAS

CNPJ: 25.362.955/0001-10

DIFERENCIAL COMÉRCIO LTDA - POSTO NIQUELINA

Atividade: Posto de Combustível

Endereço: Avenida do Contorno, 3.347 - Belo Horizonte/MG

Coordenadas: X= -43.919010 | Y= -19.924040 | **Datum:** WGS84 

Classificação: AR - Área Reabilitada para o uso declarado **Uso Declarado:** Posto de Combustível
Etapa de Gerenciamento: -

Fonte de contaminação: Vazamento ou Infiltração

Meios Impactados:

Solo, Água Subterrânea

Contaminantes:

Hidrocarbonetos

Presença de Fase Livre: Não

Situação: -

Área gerenciada na Prefeitura de Belo Horizonte


UPGRH: SF5 - RIO DAS VELHAS

CNPJ: 00.194.032/0001-75

ECO EMPREENDIMENTOS COMERCIAIS LTDA - POSTO TUPI

Atividade: Posto de Combustível

Endereço: Rua dos Tupis, 1.774 - Belo Horizonte/MG

Coordenadas: X= -43.953771 | Y= -19.917975 | **Datum:** WGS84 

Classificação: AR - Área Reabilitada para o uso declarado **Uso Declarado:** Posto de Combustível
Etapa de Gerenciamento: -

Fonte de contaminação: Vazamento ou Infiltração

Meios Impactados:

Solo, Água Subterrânea

Contaminantes:

Hidrocarbonetos

Presença de Fase Livre: Não

Situação: -

Área gerenciada na Prefeitura de Belo Horizonte


UPGRH: SF5 - RIO DAS VELHAS

CNPJ: 01.651.419/0001-76

EMPREENDIMENTOS AGUIA LTDA - POSTO AGUIA

Atividade: Posto de Combustível

Endereço: Avenida Silviano Brandão, 2.109 - Belo Horizonte/MG

Coordenadas: X= -43.918151 | Y= -19.911127 | **Datum:** WGS84 

Classificação: AMR - Área em Processo de Monitoramento para Reabilitação

Etapa de Gerenciamento: Monitoramento

Fonte de contaminação: Vazamento ou Infiltração

Meios Impactados:

Solo, Água Subterrânea

Contaminantes:

Hidrocarbonetos

Presença de Fase Livre: Não

Situação: -

Área gerenciada na Prefeitura de Belo Horizonte


UPGRH: SF5 - RIO DAS VELHAS

CNPJ: 02.786.054/0001-50

EMPREENDIMENTOS LAGUNA LTDA - POSTO SAVASSI

Atividade: Posto de Combustível

Endereço: Avenida Cristovão Colombo, 449 - Belo Horizonte/MG

Coordenadas: X= -43.936821 | Y= -19.936351 | **Datum:** WGS84 

Classificação: AR - Área Reabilitada para o uso declarado **Uso Declarado:** Comercial
Etapa de Gerenciamento: -

Fonte de contaminação: Vazamento ou Infiltração

Meios Impactados:

Solo, Água Subterrânea

Contaminantes:

Hidrocarbonetos

Presença de Fase Livre: Não

Situação: -

Área gerenciada na Prefeitura de Belo Horizonte


UPGRH: SF5 - RIO DAS VELHAS

CNPJ: 19.962.067/0001-35

EMPREENDIMENTOS VIP LTDA - POSTO VIP LTDA

Atividade: Posto de Combustível

Endereço: Avenida Prudente de Moraes, 303 - Belo Horizonte/MG

Coordenadas: X= -43.947242 | Y= -19.938341 | **Datum:** WGS84 

Classificação: AR - Área Reabilitada para o uso declarado **Uso Declarado:** Posto de Combustível
Etapa de Gerenciamento: -

Fonte de contaminação: Vazamento ou Infiltração

Meios Impactados:

Solo, Água Subterrânea

Contaminantes:

Hidrocarbonetos

Presença de Fase Livre: Não

Situação: -

Área gerenciada na Prefeitura de Belo Horizonte


UPGRH: SF5 - RIO DAS VELHAS

CNPJ: 71.151.039/0001-58

EXPRESSA COMERCIO DE DERIVADOS DE PETROLEO LTDA - POSTO EXPRESSA

Atividade: Posto de Combustível

Endereço: Rua Joaquim Camargos, 195 - Contagem/MG

Coordenadas: X= -44.034448 | Y= -19.933927 | **Datum:** WGS84 

Classificação: ACI - Área Contaminada sob Intervenção

Etapa de Gerenciamento: Intervenção/Remediação

Fonte de contaminação: Vazamento ou Infiltração

Meios Impactados:

Solo, Água Subterrânea

Contaminantes:

Hidrocarbonetos

Presença de Fase Livre: Sim

Situação: Em processo de remoção


UPGRH: SF5 - RIO DAS VELHAS

CNPJ: 17.332.487/0001-02

EXXEL REVENDEDORA DE DERIVADOS LTDA - POSTO TUPI

Atividade: Posto de Combustível

Endereço: Rua Vereador Cicero Ildefonso, 539 - Belo Horizonte/MG

Coordenadas: X= -43.997476 | Y= -19.926050 | **Datum:** WGS84 

Classificação: AI - Área Contaminada sob Investigação

Etapas de Gerenciamento: Investigação Confirmatória

Fonte de contaminação: Vazamento ou Infiltração

Meios Impactados:

Solo, Água Subterrânea

Contaminantes:

Hidrocarbonetos

Presença de Fase Livre: Não

Situação: -

Área gerenciada na Prefeitura de Belo Horizonte


UPGRH: SF5 - RIO DAS VELHAS

CNPJ: 03.972.942/0006-34

FAMILIA RODELA POSTOS DE COMBUSTÍVEIS LTDA - POSTO POLE POSITION

Atividade: Posto de Combustível

Endereço: Avenida Presidente Antônio Carlos, 7.400 - Belo Horizonte/MG

Coordenadas: X= -43.959633 | Y= -19.858574 | **Datum:** WGS84 

Classificação: AMR - Área em Processo de Monitoramento para Reabilitação

Etapa de Gerenciamento: Monitoramento

Fonte de contaminação: Vazamento ou Infiltração

Meios Impactados:

Solo, Água Subterrânea

Contaminantes:

Hidrocarbonetos

Presença de Fase Livre: Não

Situação: -

Área gerenciada na Prefeitura de Belo Horizonte


UPGRH: SF5 - RIO DAS VELHAS

CNPJ: 00.924.429/0001-75

FCA - FERROVIA CENTRO ATLÂNTICA S/A (UNIDADE CORINTO - ESTAÇÃO)

Atividade: Ferrovia

Endereço: Pátio da Estação, 12 - Corinto/MG

Coordenadas: X= -44.452744 | Y= -18.363002 | **Datum:** WGS84 

Classificação: AMR - Área em Processo de Monitoramento para Reabilitação

Etapa de Gerenciamento: Monitoramento

Fonte de contaminação: Vazamento ou Infiltração

Meios Impactados:

Solo, Água Subterrânea

Contaminantes:

Hidrocarbonetos

Presença de Fase Livre: Não

Situação: -


UPGRH: SF5 - RIO DAS VELHAS

CNPJ: 00.924.429/0001-75

FCA - FERROVIA CENTRO ATLÂNTICA S/A (UNIDADE CORINTO - ANTIGA UTD E OFICINA)

Atividade: Ferrovia

Endereço: Rua Vítor Viana, Nº 2467, Bairro Centro – Corinto/MG

Coordenadas: X= -44.451312 | Y= -18.367626 | **Datum:** WGS84 

Classificação: AI - Área Contaminada sob Investigação

Etapa de Gerenciamento: Investigação Detalhada/Avaliação de Risco

Fonte de contaminação: Vazamento ou Infiltração

Meios Impactados:

Solo, Água Subterrânea

Contaminantes:

Hidrocarbonetos

Presença de Fase Livre: Não

Situação: -


UPGRH: SF5 - RIO DAS VELHAS

CNPJ: 00.924.429/0001-75

FCA - FERROVIA CENTRO ATLÂNTICA S/A (UNIDADE ELDORADO)

Atividade: Ferrovia

Endereço: Rua Jequitibá, 1.052 - Contagem/MG

Coordenadas: X= -44.035200 | Y= -19.935157 | **Datum:** WGS84 

Classificação: ACI - Área Contaminada sob Intervenção

Etapa de Gerenciamento: Intervenção/Remediação

Fonte de contaminação: Vazamento ou Infiltração

Meios Impactados:

Solo, Água Subterrânea

Contaminantes:

Hidrocarbonetos

Presença de Fase Livre: Sim

Situação: Em processo de remoção


UPGRH: SF5 - RIO DAS VELHAS

CNPJ: 00.924.429/0001-75

FCA - FERROVIA CENTRO ATLÂNTICA S/A (UNIDADE PEDRO LEOPOLDO -WILSON LOBATO)

Atividade: Ferrovia

Endereço: Estrada José Leandro Ribeiro, S/N - Pedro Leopoldo/MG

Coordenadas: X= -44.070661 | Y= -19.593390 | **Datum:** WGS84 

Classificação: ACI - Área Contaminada sob Intervenção

Etapa de Gerenciamento: Intervenção/Remediação

Fonte de contaminação: Vazamento ou Infiltração

Meios Impactados:

Solo, Água Subterrânea

Contaminantes:

Hidrocarbonetos

Presença de Fase Livre: Sim

Situação: Em processo de remoção


UPGRH: SF5 - RIO DAS VELHAS

CNPJ: 00.924.429/0001-75

FCA - FERROVIA CENTRO ATLÂNTICA S/A (UNIDADE SETE LAGOAS)

Atividade: Ferrovia

Endereço: Rua Padre Tarcísio Gonçalves - Bela Vista I Sete Lagoas/MG

Coordenadas: X= -44.198036 | Y= -19.432767 | **Datum:** WGS84 

Classificação: AI - Área Contaminada sob Investigação

Etapa de Gerenciamento: Investigação Confirmatória

Fonte de contaminação: Vazamento ou Infiltração

Meios Impactados:

Solo, Água Subterrânea

Contaminantes:

Hidrocarbonetos

Presença de Fase Livre: Não

Situação: -


UPGRH: SF5 - RIO DAS VELHAS

CNPJ: 02.450.340/0001-40

GERSILO JOSE GOMES - POSTO FENIX

Atividade: Posto de Combustível

Endereço: Avenida Amazonas, 4.808 - Belo Horizonte/MG

Coordenadas: X= -43.977046 | Y= -19.929343 | **Datum:** WGS84 

Classificação: AMR - Área em Processo de Monitoramento para Reabilitação

Etapa de Gerenciamento: Monitoramento

Fonte de contaminação: Vazamento ou Infiltração

Meios Impactados:

Solo, Água Subterrânea

Contaminantes:

Hidrocarbonetos

Presença de Fase Livre: Não

Situação: -

Área gerenciada na Prefeitura de Belo Horizonte


UPGRH: SF5 - RIO DAS VELHAS

CNPJ: 16.639.056/0001-20

GILBO COMÉRCIO DE DERIVADOS DE PETROLEO LTDA - POSTO SEGURO

Atividade: Posto de Combustível

Endereço: Avenida Presidente Carlos Luz, 451 - Belo Horizonte/MG

Coordenadas: X= -43.964702 | Y= -19.905004 | **Datum:** WGS84 

Classificação: AMR - Área em Processo de Monitoramento para Reabilitação

Etapa de Gerenciamento: Monitoramento

Fonte de contaminação: Vazamento ou Infiltração

Meios Impactados:

Solo, Água Subterrânea

Contaminantes:

Hidrocarbonetos

Presença de Fase Livre: Não

Situação: -

Área gerenciada na Prefeitura de Belo Horizonte


UPGRH: SF5 - RIO DAS VELHAS

CNPJ: 04.404.915/0001-13

GNV LAGOAS

Atividade: Posto de Combustível

Endereço: Avenida Cristiano Machado, 11.600 - Belo Horizonte/MG

Coordenadas: X= -43.944920 | Y= -19.822315 | **Datum:** WGS84 

Classificação: AR - Área Reabilitada para o uso declarado **Uso Declarado:** Posto de Combustível
Etapa de Gerenciamento: -

Fonte de contaminação: Vazamento ou Infiltração

Meios Impactados:

Solo, Água Subterrânea

Contaminantes:

Hidrocarbonetos

Presença de Fase Livre: Não

Situação: -

Área gerenciada na Prefeitura de Belo Horizonte


UPGRH: SF5 - RIO DAS VELHAS

CNPJ: 04.002.635/0001-89

HEL Y JONES BRITO (POSTO IRMÃOS BRITO)

Atividade: Posto de Combustível

Endereço: Rua Pinto Alves, 80 - Lagoa Santa/MG

Coordenadas: X= -43.892334 | Y= -19.625591 | **Datum:** WGS84 

Classificação: AI - Área Contaminada sob Investigação

Etapa de Gerenciamento: Investigação Confirmatória

Fonte de contaminação: Vazamento ou Infiltração

Meios Impactados:

Solo, Água Subterrânea

Contaminantes:

Hidrocarbonetos

Presença de Fase Livre: Não

Situação: -


UPGRH: SF5 - RIO DAS VELHAS

CNPJ: 04.541.118/0001-88

HMF COMÉRCIO DE PETROLEO E DERIVADOS LTDA - POSTO DOM PEDRO II

Atividade: Posto de Combustível

Endereço: Avenida Dom Pedro II, 1.408 - Belo Horizonte/MG

Coordenadas: X= -43.955391 | Y= -19.911016 | **Datum:** WGS84 

Classificação: AR - Área Reabilitada para o uso declarado **Uso Declarado:** Comercial
Etapa de Gerenciamento: -

Fonte de contaminação: Vazamento ou Infiltração

Meios Impactados:

Solo, Água Subterrânea

Contaminantes:

Hidrocarbonetos

Presença de Fase Livre: Não

Situação: -

Área gerenciada na Prefeitura de Belo Horizonte


UPGRH: SF5 - RIO DAS VELHAS

CNPJ: 02.109.475/0001-46

INIPAR COMÉRCIO E SERVIÇOS DERIVADOS LTDA - STOP MASTER

Atividade: Posto de Combustível

Endereço: Rua Padre Pedro Pinto, 20 - Belo Horizonte/MG

Coordenadas: X= -43.952828 | Y= -19.820932 | **Datum:** WGS84 

Classificação: AR - Área Reabilitada para o uso declarado **Uso Declarado:** Via Urbana
Etapa de Gerenciamento: -

Fonte de contaminação: Vazamento ou Infiltração

Meios Impactados:

Solo, Água Subterrânea

Contaminantes:

Hidrocarbonetos

Presença de Fase Livre: Não

Situação: Removida

Área gerenciada na Prefeitura de Belo Horizonte


UPGRH: SF5 - RIO DAS VELHAS

CNPJ: 19.169.531/0001-30

IRMÃOS BRETAS, FILHOS E CIA. LTDA

Atividade: Posto de Combustível

Endereço: Rua Pará de Minas, 788 - Belo Horizonte/MG

Coordenadas: X= -43.989071 | Y= -19.914123 | **Datum:** WGS84 

Classificação: ACI - Área Contaminada sob Intervenção

Etapa de Gerenciamento: Intervenção/Remediação

Fonte de contaminação: Vazamento ou Infiltração

Meios Impactados:

Solo, Água Subterrânea

Contaminantes:

Hidrocarbonetos

Presença de Fase Livre: Sim

Situação: Em processo de remoção

Área gerenciada na Prefeitura de Belo Horizonte


UPGRH: SF5 - RIO DAS VELHAS

CNPJ: 01.052.390/0001-06

J FABRIS E CIA. LTDA

Atividade: Posto de Combustível

Endereço: Avenida Afonso Vaz de Melo, 435 - Belo Horizonte/MG

Coordenadas: X= -44.019353 | Y= -19.973818 | **Datum:** WGS84 

Classificação: AR - Área Reabilitada para o uso declarado **Uso Declarado:** Posto de Combustível
Etapa de Gerenciamento: -

Fonte de contaminação: Vazamento ou Infiltração

Meios Impactados:

Solo, Água Subterrânea

Contaminantes:

Hidrocarbonetos

Presença de Fase Livre: Não

Situação: -

Área gerenciada na Prefeitura de Belo Horizonte


UPGRH: SF5 - RIO DAS VELHAS

CNPJ: 00.998.121/0001-74

KEPLER COMÉRCIO E SERVIÇOS LTDA - POSTO KEPLER

Atividade: Posto de Combustível

Endereço: Rua Kepler, 241 - Belo Horizonte/MG

Coordenadas: X= -43.950130 | Y= -19.961752 | **Datum:** WGS84 

Classificação: AR - Área Reabilitada para o uso declarado **Uso Declarado:** Posto de Combustível
Etapa de Gerenciamento: -

Fonte de contaminação: Vazamento ou Infiltração

Meios Impactados:

Solo, Água Subterrânea

Contaminantes:

Hidrocarbonetos

Presença de Fase Livre: Não

Situação: -

Área gerenciada na Prefeitura de Belo Horizonte


UPGRH: SF5 - RIO DAS VELHAS

CNPJ: 00.415.374/0001-78

L C EMPREENDIMENTOS LTDA - POSTO ATLANTIDA

Atividade: Posto de Combustível

Endereço: Avenida dos Engenheiros, 1.620 - Belo Horizonte/MG

Coordenadas: X= -44.006134 | Y= -19.885557 | **Datum:** WGS84 

Classificação: ACI - Área Contaminada sob Intervenção

Etapas de Gerenciamento: Intervenção/Remediação

Fonte de contaminação: Vazamento ou Infiltração

Meios Impactados:

Solo, Água Subterrânea

Contaminantes:

Hidrocarbonetos

Presença de Fase Livre: Sim

Situação: Em processo de remoção

Área gerenciada na Prefeitura de Belo Horizonte


UPGRH: SF5 - RIO DAS VELHAS

CNPJ: 16.584.104/0001-20

LUBRIFICANTES CUNHA LTDA - POSTO CUNHA

Atividade: Posto de Combustível

Endereço: Avenida Dom Pedro II, 2.363 - Belo Horizonte/MG

Coordenadas: X= -43.963499 | Y= -19.908779 | **Datum:** WGS84 

Classificação: AMR - Área em Processo de Monitoramento para Reabilitação

Etapa de Gerenciamento: Monitoramento

Fonte de contaminação: Vazamento ou Infiltração

Meios Impactados:

Solo, Água Subterrânea

Contaminantes:

Hidrocarbonetos

Presença de Fase Livre: Não

Situação: -

Área gerenciada na Prefeitura de Belo Horizonte


UPGRH: SF5 - RIO DAS VELHAS

CNPJ: 02.940.925/0001-48

M M COMÉRCIO DE DERIVADOS DE PETROLEO LTDA - POSTO MM

Atividade: Posto de Combustível

Endereço: Rua Grão Mogol, 953 - Belo Horizonte/MG

Coordenadas: X= -43.934154 | Y= -19.948888 | **Datum:** WGS84 

Classificação: AMR - Área em Processo de Monitoramento para Reabilitação

Etapa de Gerenciamento: Monitoramento

Fonte de contaminação: Vazamento ou Infiltração

Meios Impactados:

Solo, Água Subterrânea

Contaminantes:

Hidrocarbonetos

Presença de Fase Livre: Não

Situação: -

Área gerenciada na Prefeitura de Belo Horizonte


UPGRH: SF5 - RIO DAS VELHAS

CNPJ: 04.042.447/0001-84

MACEDO & MACEDO POSTOS E SERVIÇOS LTDA

Atividade: Posto de Combustível

Endereço: Rua Dom João Antônio dos Santos, 195 - Belo Horizonte/MG

Coordenadas: X= -43.986506 | Y= -19.921860 | **Datum:** WGS84 

Classificação: AMR - Área em Processo de Monitoramento para Reabilitação

Etapa de Gerenciamento: Monitoramento

Fonte de contaminação: Vazamento ou Infiltração

Meios Impactados:

Solo, Água Subterrânea

Contaminantes:

Hidrocarbonetos

Presença de Fase Livre: Não

Situação: Removida

Área gerenciada na Prefeitura de Belo Horizonte


UPGRH: SF5 - RIO DAS VELHAS

CNPJ: 08.684.547/0031-80

MAGNESITA REFRATÁRIOS S/A

Atividade: Indústria Metalúrgica

Endereço: Avenida Amazonas, 2148 - Centro - Betim/MG

Coordenadas: X= -44.209561 | Y= -19.970223 | **Datum:** WGS84 

Classificação: AR - Área Reabilitada para o uso declarado **Uso Declarado:** Comercial

Etapa de Gerenciamento: -

Fonte de contaminação: Disposição de resíduos

Meios Impactados:

Solo

Contaminantes:

Cromo, Chumbo, Bário, HPA

Presença de Fase Livre: Não

Situação: -


UPGRH: SF5 - RIO DAS VELHAS

CNPJ: 43.790.666/0001-01

MAGOTTEAUX BRASIL LTDA

Atividade: Indústria Metalúrgica

Endereço: Avenida General Sarnoff, 1.221 - Contagem/MG

Coordenadas: X= -44.027139 | Y= -19.948246 | **Datum:** WGS84 

Classificação: ACI - Área Contaminada sob Intervenção

Etapa de Gerenciamento: Investigação Detalhada/Avaliação de Risco

Fonte de contaminação:

Meios Impactados:

Solo, Água Subterrânea

Contaminantes:

Alumínio; Antraceno; Arsênio; Bário; Benzeno;
Cádmio; Clorofórmio; Cromo; Fenantreno; Ferro;
Manganês; Níquel; Nitrato; Chumbo; Zinco

Presença de Fase Livre: Não

Situação: -


UPGRH: SF5 - RIO DAS VELHAS

CNPJ: 39.825.435/0002-91

MARLIM AZUL COMÉRCIO DE PETROLEO E DERIVADOS LTDA - POSTO MARLIM AZUL

Atividade: Posto de Combustível

Endereço: Praça Bagatelle, 204 B - Belo Horizonte/MG

Coordenadas: X= -43.956229 | Y= -19.851365 | **Datum:** WGS84 

Classificação: AMR - Área em Processo de Monitoramento para Reabilitação

Etapa de Gerenciamento: Monitoramento

Fonte de contaminação: Vazamento ou Infiltração

Meios Impactados:

Solo, Água Subterrânea

Contaminantes:

Hidrocarbonetos

Presença de Fase Livre: Não

Situação: Removida

Área gerenciada na Prefeitura de Belo Horizonte


UPGRH: SF5 - RIO DAS VELHAS

CNPJ: 02.685.478/0001-28

MARLIN EMPREENDIMENTOS - POSTO MARLIN

Atividade: Posto de Combustível

Endereço: Avenida Americo Vespucio, 501 - Belo Horizonte/MG

Coordenadas: X= -43.955845 | Y= -19.889525 | **Datum:** WGS84 

Classificação: AMR - Área em Processo de Monitoramento para Reabilitação

Etapa de Gerenciamento: Monitoramento

Fonte de contaminação: Vazamento ou Infiltração

Meios Impactados:

Solo, Água Subterrânea

Contaminantes:

Hidrocarbonetos

Presença de Fase Livre: Não

Situação: -

Área gerenciada na Prefeitura de Belo Horizonte


UPGRH: SF5 - RIO DAS VELHAS

CNPJ: 25.750.068/0001-19

MATOS E RIBEIRO LTDA - POSTO SÃO SEBASTIÃO

Atividade: Posto de Combustível

Endereço: Rua Coronel Randolpho Simões, 1.025 - Sete Lagoas/MG

Coordenadas: X= -44.236185 | Y= -19.453157 | **Datum:** WGS84 

Classificação: ACI - Área Contaminada sob Intervenção

Etapa de Gerenciamento: Projeto de Intervenção

Fonte de contaminação: Vazamento ou Infiltração

Meios Impactados:

Solo, Água Subterrânea

Contaminantes:

Hidrocarbonetos

Presença de Fase Livre: Não

Situação: Removida


UPGRH: SF5 - RIO DAS VELHAS

CNPJ: 17.160.185/0001-02

MOURA DERIVADOS DE PETROLEO LTDA

Atividade: Posto de Combustível

Endereço: Rua Erê, 125 - Belo Horizonte/MG

Coordenadas: X= -43.958704 | Y= -19.922368 | **Datum:** WGS84 

Classificação: AR - Área Reabilitada para o uso declarado **Uso Declarado:** Comercial
Etapa de Gerenciamento: -

Fonte de contaminação: Vazamento ou Infiltração

Meios Impactados:

Solo, Água Subterrânea

Contaminantes:

Hidrocarbonetos

Presença de Fase Livre: Não

Situação: Removida

Área gerenciada na Prefeitura de Belo Horizonte


UPGRH: SF5 - RIO DAS VELHAS

CNPJ: 01.417.222/0003-39

MRS LOGÍSTICA S.A (UNIDADE DE PRODUÇÃO INDUSTRIAL DO HORTO FLORESTAL)

Atividade: Ferrovia

Endereço: Rua Luíz da Nóbrega, 160 - Belo Horizonte/MG

Coordenadas: X= -43.909147 | Y= -19.897578 | **Datum:** WGS84 

Classificação: ACI - Área Contaminada sob Intervenção

Etapa de Gerenciamento: Intervenção/Remediação

Fonte de contaminação: Vazamento ou Infiltração

Meios Impactados:

Solo, Água Subterrânea

Contaminantes:

Hidrocarbonetos

Presença de Fase Livre: Sim


Situação: Em processo de remoção

UPGRH: SF5 - RIO DAS VELHAS
NOVO POSTO RIBEIRÃO DAS NEVES

CNPJ: 11.823.024/0001-67

Atividade: Posto de Combustível

Endereço: Rua José Maria Alkimin, 201 - Ribeirão das Neves/MG

Coordenadas: X= -44.087690 | Y= -19.766472 | **Datum:** WGS84 

Classificação: ACI - Área Contaminada sob Intervenção

Etapa de Gerenciamento: Intervenção/Remediação

Fonte de contaminação: Vazamento ou Infiltração

Meios Impactados:

Solo, Água Subterrânea

Contaminantes:

Hidrocarbonetos

Presença de Fase Livre: Sim


Situação: Em processo de remoção

UPGRH: SF5 - RIO DAS VELHAS
ORGANIZAÇÃO PETROMAR LTDA

CNPJ: 19.391.242/0001-81

Atividade: Posto de Combustível

Endereço: Rua Mato Grosso, 212 - Belo Horizonte/MG

Coordenadas: X= -43.947222 | Y= -19.919776 | **Datum:** WGS84 

Classificação: AMR - Área em Processo de Monitoramento para Reabilitação

Etapa de Gerenciamento: Monitoramento

Fonte de contaminação: Vazamento ou Infiltração

Meios Impactados:

Solo, Água Subterrânea

Contaminantes:

Hidrocarbonetos

Presença de Fase Livre: Não

Situação: -

Área gerenciada na Prefeitura de Belo Horizonte


UPGRH: SF5 - RIO DAS VELHAS

CNPJ: 03.231.643/0001-34

ORGANIZACOES G T S LTDA - POSTO BARAO

Atividade: Posto de Combustível

Endereço: Avenida Barão Homem de Melo, 1.280 - Belo Horizonte/MG

Coordenadas: X= -43.969637 | Y= -19.946156 | **Datum:** WGS84 

Classificação: AR - Área Reabilitada para o uso declarado **Uso Declarado:** Posto de Combustível
Etapa de Gerenciamento: -

Fonte de contaminação: Vazamento ou Infiltração

Meios Impactados:

Solo, Água Subterrânea

Contaminantes:

Hidrocarbonetos

Presença de Fase Livre: Não

Situação: -

Área gerenciada na Prefeitura de Belo Horizonte


UPGRH: SF5 - RIO DAS VELHAS

CNPJ: 01.313.835/0001-64

ORISMAR MOREIRA LEAO - POSTO ALFA LAGOINHA

Atividade: Posto de Combustível

Endereço: Avenida Presidente Antônio Carlos, 400 - Belo Horizonte/MG

Coordenadas: X= -43.942949 | Y= -19.908067 | **Datum:** WGS84 

Classificação: AR - Área Reabilitada para o uso declarado **Uso Declarado:** Via Urbana
Etapa de Gerenciamento: -

Fonte de contaminação: Vazamento ou Infiltração

Meios Impactados:

Solo, Água Subterrânea

Contaminantes:

Hidrocarbonetos

Presença de Fase Livre: Não

Situação: -

Área gerenciada na Prefeitura de Belo Horizonte


UPGRH: SF5 - RIO DAS VELHAS

CNPJ: 01.313.835/0006-79

ORISMAR MOREIRA LEO - POSTO ALFA LOURDES

Atividade: Posto de Combustível

Endereço: Avenida Bias Fortes, 914 - Belo Horizonte/MG

Coordenadas: X= -43.943044 | Y= -19.925719 | **Datum:** WGS84 

Classificação: AR - Área Reabilitada para o uso declarado **Uso Declarado:** Posto de Combustível
Etapa de Gerenciamento: -

Fonte de contaminação: Vazamento ou Infiltração

Meios Impactados:

Solo, Água Subterrânea

Contaminantes:

Hidrocarbonetos

Presença de Fase Livre: Não

Situação: -

Área gerenciada na Prefeitura de Belo Horizonte


UPGRH: SF5 - RIO DAS VELHAS

CNPJ: 17.236.977/0001-05

PETROLIM LTDA - POSTO PETROLIM

Atividade: Posto de Combustível

Endereço: Praça Expedicionário Assunção, 12 - Nova Lima/MG

Coordenadas: X= -43.844595 | Y= -19.985419 | **Datum:** WGS84 

Classificação: ACI - Área Contaminada sob Intervenção

Etapa de Gerenciamento: Intervenção/Remediação

Fonte de contaminação: Vazamento ou Infiltração

Meios Impactados:

Solo, Água Subterrânea

Contaminantes:

Hidrocarbonetos

Presença de Fase Livre: Sim


Situação: Em processo de remoção

UPGRH: SF5 - RIO DAS VELHAS
PETROLUB INDUSTRIAL DE LUBRIFICANTES

CNPJ: 17.195.231/0002-81

Atividade: Rerrefino de óleo lubrificante usado

Endereço: Rodovia BR 040, Km 461 s/n – Sete Lagoas/MG

Coordenadas: X= -44.335016 | Y= -19.412182 | **Datum:** WGS84 

Classificação: ACI - Área Contaminada sob Intervenção

Etapa de Gerenciamento: Intervenção/Remediação

Fonte de contaminação: Disposição de resíduos

Meios Impactados:

Solo

Contaminantes:

Cobalto

Presença de Fase Livre: Não

Situação: -


UPGRH: SF5 - RIO DAS VELHAS

CNPJ: 21.546.429/0001-59

PLANALTO POSTO DE SERVIÇOS LTDA - POSTO PLANALTO

Atividade: Posto de Combustível

Endereço: Avenida Dr Cristiano Guimarães, 2.329 - Belo Horizonte/MG

Coordenadas: X= -43.951246 | Y= -19.839575 | **Datum:** WGS84 

Classificação: ACI - Área Contaminada sob Intervenção

Etapas de Gerenciamento: Intervenção/Remediação

Fonte de contaminação: Vazamento ou Infiltração

Meios Impactados:

Solo, Água Subterrânea

Contaminantes:

Hidrocarbonetos

Presença de Fase Livre: Sim

Situação: Em processo de remoção

Área gerenciada na Prefeitura de Belo Horizonte


UPGRH: SF5 - RIO DAS VELHAS

CNPJ: 07.373.480/0001-85

PLÁSTICOS MUELLER S/A INDÚSTRIA E COMÉRCIO

Atividade: Indústria Química

Endereço: Avenida Santa Terezinha, 145 - Matozinhos/MG

Coordenadas: X= -44.088857 | Y= -19.557920 | **Datum:** WGS84 

Classificação: ACI - Área Contaminada sob Intervenção

Etapas de Gerenciamento: Intervenção/Remediação

Fonte de contaminação: Vazamento ou Infiltração

Meios Impactados:

Água Subterrânea

Contaminantes:

Hidrocarbonetos Clorados Voláteis, PCE

Presença de Fase Livre: Não

Situação: Removida


UPGRH: SF5 - RIO DAS VELHAS

CNPJ: 03.015.579/0001-54

POLIPETRO II DISTRIBUIDORA DE COMBUSTIVEIS LTDA

Atividade: Posto de Combustível

Endereço: Avenida Cristiano Machado, 10.260 - Belo Horizonte/MG

Coordenadas: X= -43.939615 | Y= -19.836406 | **Datum:** WGS84 

Classificação: AR - Área Reabilitada para o uso declarado **Uso Declarado:** Comercial
Etapa de Gerenciamento: -

Fonte de contaminação: Vazamento ou Infiltração

Meios Impactados:

Solo, Água Subterrânea

Contaminantes:

Hidrocarbonetos

Presença de Fase Livre: Não

Situação: -

Área gerenciada na Prefeitura de Belo Horizonte


UPGRH: SF5 - RIO DAS VELHAS

CNPJ: 16.665.259/0001-91

POSTO AEROPORTO LTDA

Atividade: Posto de Combustível

Endereço: Rua Henrique Cabral, 19 - Belo Horizonte/MG

Coordenadas: X= -43.959537 | Y= -19.856761 | **Datum:** WGS84 

Classificação: AR - Área Reabilitada para o uso declarado **Uso Declarado:** Posto de Combustível
Etapa de Gerenciamento: -

Fonte de contaminação: Vazamento ou Infiltração

Meios Impactados:

Solo, Água Subterrânea

Contaminantes:

Hidrocarbonetos

Presença de Fase Livre: Não

Situação: -

Área gerenciada na Prefeitura de Belo Horizonte


UPGRH: SF5 - RIO DAS VELHAS

CNPJ: 16.662.322/0001-36

POSTO ALBATROZ LTDA

Atividade: Posto de Combustível

Endereço: Avenida Afonso Pena, 2.122 - Belo Horizonte/MG

Coordenadas: X= -43.931692 | Y= -19.930498 | **Datum:** WGS84 

Classificação: AR - Área Reabilitada para o uso declarado **Uso Declarado:** Posto de Combustível
Etapa de Gerenciamento: -

Fonte de contaminação: Vazamento ou Infiltração

Meios Impactados:

Solo, Água Subterrânea

Contaminantes:

Hidrocarbonetos

Presença de Fase Livre: Não

Situação: -

Área gerenciada na Prefeitura de Belo Horizonte


UPGRH: SF5 - RIO DAS VELHAS

CNPJ: 17.401.449/0001-64

POSTO AMARÍLIO E SILVA LTDA - EDSON ANTONIO DA SILVA

Atividade: Posto de Combustível

Endereço: Rodovia MG 238, Km 125 - Jequitibá/MG

Coordenadas: X= -44.022292 | Y= -19.236818 | **Datum:** WGS84 

Classificação: ACI - Área Contaminada sob Intervenção

Etapa de Gerenciamento: Investigação Detalhada/Avaliação de Risco

Fonte de contaminação: Vazamento ou Infiltração

Meios Impactados:

Solo, Água Subterrânea

Contaminantes:

Hidrocarbonetos

Presença de Fase Livre: Não

Situação: -


UPGRH: SF5 - RIO DAS VELHAS

CNPJ: 17.279.670/0001-91

POSTO AMAZONAS LTDA

Atividade: Posto de Combustível

Endereço: Avenida Amazonas, 5.298 - Belo Horizonte/MG

Coordenadas: X= -43.979398 | Y= -19.929933 | **Datum:** WGS84 

Classificação: ACI - Área Contaminada sob Intervenção

Etapas de Gerenciamento: Intervenção/Remediação

Fonte de contaminação: Vazamento ou Infiltração

Meios Impactados:

Solo, Água Subterrânea

Contaminantes:

Hidrocarbonetos

Presença de Fase Livre: Sim

Situação: Em processo de remoção

Área gerenciada na Prefeitura de Belo Horizonte


UPGRH: SF5 - RIO DAS VELHAS

CNPJ: 02.251.470/0001-53

POSTO ANCHIETA LTDA

Atividade: Posto de Combustível

Endereço: Presidente Carlos Luz, 710 - Belo Horizonte/MG

Coordenadas: X= -43.965929 | Y= -19.902858 | **Datum:** WGS84 

Classificação: AR - Área Reabilitada para o uso declarado **Uso Declarado:** Uso Geral

Etapa de Gerenciamento: -

Fonte de contaminação: Vazamento ou Infiltração

Meios Impactados:

Solo, Água Subterrânea

Contaminantes:

Hidrocarbonetos

Presença de Fase Livre: Não

Situação: -

Área gerenciada na Prefeitura de Belo Horizonte


UPGRH: SF5 - RIO DAS VELHAS

CNPJ: 00.356.488/0001-94

POSTO ANTONIO MASSUD LTDA - POSTO CRISTIANE

Atividade: Posto de Combustível

Endereço: Rua Araguari, 1.140 - Belo Horizonte/MG

Coordenadas: X= -43.950856 | Y= -19.928102 | **Datum:** WGS84 

Classificação: AR - Área Reabilitada para o uso declarado **Uso Declarado:** Comercial

Etapa de Gerenciamento: -

Fonte de contaminação: Vazamento ou Infiltração

Meios Impactados:

Solo, Água Subterrânea

Contaminantes:

Hidrocarbonetos

Presença de Fase Livre: Não

Situação: Removida

Área gerenciada na Prefeitura de Belo Horizonte


UPGRH: SF5 - RIO DAS VELHAS

CNPJ: 01.553.073/0001-73

POSTO ANTUNES LTDA

Atividade: Posto de Combustível

Endereço: Avenida Portugal, 3.201 - Belo Horizonte/MG

Coordenadas: X= -43.972233 | Y= -19.845169 | **Datum:** WGS84 

Classificação: AR - Área Reabilitada para o uso declarado **Uso Declarado:** Posto de Combustível
Etapa de Gerenciamento: -

Fonte de contaminação: Vazamento ou Infiltração

Meios Impactados:

Solo, Água Subterrânea

Contaminantes:

Hidrocarbonetos

Presença de Fase Livre: Não

Situação: -

Área gerenciada na Prefeitura de Belo Horizonte


UPGRH: SF5 - RIO DAS VELHAS

CNPJ: 17.403.742/0001-60

POSTO APOLO LTDA

Atividade: Posto de Combustível

Endereço: Rua Jacuí, 2.275 - Belo Horizonte/MG

Coordenadas: X= -43.936425 | Y= -19.893519 | **Datum:** WGS84 

Classificação: AMR - Área em Processo de Monitoramento para Reabilitação

Etapa de Gerenciamento: Monitoramento

Fonte de contaminação: Vazamento ou Infiltração

Meios Impactados:

Solo, Água Subterrânea

Contaminantes:

Hidrocarbonetos

Presença de Fase Livre: Não

Situação: Removida

Área gerenciada na Prefeitura de Belo Horizonte


UPGRH: SF5 - RIO DAS VELHAS

CNPJ: 00.065.913/0002-77

POSTO ARAUCÁRIA LTDA

Atividade: Posto de Combustível

Endereço: Avenida Santa Terezinha, 426 - Belo Horizonte/MG

Coordenadas: X= -44.000022 | Y= -19.869591 | **Datum:** WGS84 

Classificação: AI - Área Contaminada sob Investigação

Etapas de Gerenciamento: Investigação Confirmatória

Fonte de contaminação: Vazamento ou Infiltração

Meios Impactados:

Solo, Água Subterrânea

Contaminantes:

Hidrocarbonetos

Presença de Fase Livre: Não

Situação: -

Área gerenciada na Prefeitura de Belo Horizonte


UPGRH: SF5 - RIO DAS VELHAS

CNPJ: 00.065.913/0001-96

POSTO ARAUCÁRIA LTDA - POSTO ARAUCÁRIA

Atividade: Posto de Combustível

Endereço: Avenida Silviano Brandão, 1.344 - Belo Horizonte/MG

Coordenadas: X= -43.925131 | Y= -19.911678 | **Datum:** WGS84 

Classificação: AR - Área Reabilitada para o uso declarado **Uso Declarado:** Posto de Combustível
Etapa de Gerenciamento: -

Fonte de contaminação: Vazamento ou Infiltração

Meios Impactados:

Solo, Água Subterrânea

Contaminantes:

Hidrocarbonetos

Presença de Fase Livre: Não

Situação: -

Área gerenciada na Prefeitura de Belo Horizonte


UPGRH: SF5 - RIO DAS VELHAS

CNPJ: 08.735.390/0001-50

POSTO ARAUJO COM. E DISTR. DE COMB. E LUBR. LTDA

Atividade: Posto de Combustível

Endereço: Avenida Americo Vespucio, 809 - Belo Horizonte/MG

Coordenadas: X= -43.957490 | Y= -19.891419 | **Datum:** WGS84 

Classificação: AMR - Área em Processo de Monitoramento para Reabilitação

Etapa de Gerenciamento: Monitoramento

Fonte de contaminação: Vazamento ou Infiltração

Meios Impactados:

Solo, Água Subterrânea

Contaminantes:

Hidrocarbonetos

Presença de Fase Livre: Não

Situação: -

Área gerenciada na Prefeitura de Belo Horizonte


UPGRH: SF5 - RIO DAS VELHAS

CNPJ: 00.524.333/0001-10

POSTO ASTRAL LTDA - POSTO ASTRAL

Atividade: Posto de Combustível

Endereço: Avenida Brigadeiro Eduardo Gomes, 1.025 - Belo Horizonte/MG

Coordenadas: X= -44.004074 | Y= -19.906753 | **Datum:** WGS84 

Classificação: AMR - Área em Processo de Monitoramento para Reabilitação

Etapa de Gerenciamento: Monitoramento

Fonte de contaminação: Vazamento ou Infiltração

Meios Impactados:

Solo, Água Subterrânea

Contaminantes:

Hidrocarbonetos

Presença de Fase Livre: Não

Situação: -

Área gerenciada na Prefeitura de Belo Horizonte


UPGRH: SF5 - RIO DAS VELHAS

CNPJ: 22.670.632/0001-03

POSTO AVENIDA LTDA

Atividade: Posto de Combustível

Endereço: Avenida Francisco Sá, 185 - Montes Claros/MG

Coordenadas: X= -43.863262 | Y= -16.727087 | **Datum:** WGS84 

Classificação: ACI - Área Contaminada sob Intervenção

Etapa de Gerenciamento: Investigação Detalhada/Avaliação de Risco

Fonte de contaminação: Vazamento ou Infiltração

Meios Impactados:

Solo, Água Subterrânea

Contaminantes:

Hidrocarbonetos

Presença de Fase Livre: Não

Situação: -


UPGRH: SF5 - RIO DAS VELHAS

CNPJ: 08.799.288/0001-18

POSTO AVIEN LTDA - POSTO KM 13

Atividade: Posto de Combustível

Endereço: Rodovia BR 381, Km 13 - Sabará/MG

Coordenadas: X= -43.850169 | Y= -19.834442 | **Datum:** WGS84 

Classificação: AMR - Área em Processo de Monitoramento para Reabilitação

Etapa de Gerenciamento: Monitoramento

Fonte de contaminação: Vazamento ou Infiltração

Meios Impactados:

Solo, Água Subterrânea

Contaminantes:

Hidrocarbonetos

Presença de Fase Livre: Não

Situação: -


UPGRH: SF5 - RIO DAS VELHAS

CNPJ: 17.438.508/0001-79

POSTO BAHAMA'S LTDA

Atividade: Posto de Combustível

Endereço: Avenida Silviano Brandão, 796 - Belo Horizonte/MG

Coordenadas: X= -43.928910 | Y= -19.908314 | **Datum:** WGS84 

Classificação: AR - Área Reabilitada para o uso declarado **Uso Declarado:** Posto de Combustível
Etapa de Gerenciamento: -

Fonte de contaminação: Vazamento ou Infiltração

Meios Impactados:

Solo, Água Subterrânea

Contaminantes:

Hidrocarbonetos

Presença de Fase Livre: Não

Situação: -

Área gerenciada na Prefeitura de Belo Horizonte


UPGRH: SF5 - RIO DAS VELHAS

CNPJ: 21.626.395/0001-02

POSTO BARÃO DE MELO LTDA

Atividade: Posto de Combustível

Endereço: Avenida Barão Homem de Melo, 827 - Belo Horizonte/MG

Coordenadas: X= -43.971609 | Y= -19.940999 | **Datum:** WGS84 

Classificação: AR - Área Reabilitada para o uso declarado **Uso Declarado:** Posto de Combustível
Etapa de Gerenciamento: -

Fonte de contaminação: Vazamento ou Infiltração

Meios Impactados:

Solo, Água Subterrânea

Contaminantes:

Hidrocarbonetos

Presença de Fase Livre: Não

Situação: -

Área gerenciada na Prefeitura de Belo Horizonte


UPGRH: SF5 - RIO DAS VELHAS

CNPJ: 17.507.930/0001-39

POSTO BATISTÃO LTDA - POSTO BATISTÃO

Atividade: Posto de Combustível

Endereço: Rua Desembargador Reis Alves, 880 - Belo Horizonte/MG

Coordenadas: X= -43.997739 | Y= -19.965703 | **Datum:** WGS84 

Classificação: AMR - Área em Processo de Monitoramento para Reabilitação

Etapa de Gerenciamento: Monitoramento

Fonte de contaminação: Vazamento ou Infiltração

Meios Impactados:

Solo, Água Subterrânea

Contaminantes:

Hidrocarbonetos

Presença de Fase Livre: Não

Situação: Removida


Área gerenciada na Prefeitura de Belo Horizonte

UPGRH: SF5 - RIO DAS VELHAS
POSTO BETANIA LTDA - POSTO BETANIA

CNPJ: 17.431.123/0001-80

Atividade: Posto de Combustível

Endereço: Rua Úrsula Paulino, 1.292 - Belo Horizonte/MG

Coordenadas: X= -43.988260 | Y= -19.958707 | **Datum:** WGS84 

Classificação: AR - Área Reabilitada para o uso declarado **Uso Declarado:** Posto de Combustível
Etapa de Gerenciamento: -

Fonte de contaminação: Vazamento ou Infiltração

Meios Impactados:

Solo, Água Subterrânea

Contaminantes:

Hidrocarbonetos

Presença de Fase Livre: Não

Situação: -

Área gerenciada na Prefeitura de Belo Horizonte


UPGRH: SF5 - RIO DAS VELHAS

CNPJ: 19.983.865/0001-43

POSTO BH LTDA - POSTO BH

Atividade: Posto de Combustível

Endereço: Avenida dos Andradas, 1.350 - Belo Horizonte/MG

Coordenadas: X= -43.927932 | Y= -19.921400 | **Datum:** WGS84 

Classificação: AMR - Área em Processo de Monitoramento para Reabilitação

Etapa de Gerenciamento: Monitoramento

Fonte de contaminação: Vazamento ou Infiltração

Meios Impactados:

Solo, Água Subterrânea

Contaminantes:

Hidrocarbonetos

Presença de Fase Livre: Não

Situação: Removida

Área gerenciada na Prefeitura de Belo Horizonte


UPGRH: SF5 - RIO DAS VELHAS

CNPJ: 00.152.489/0001-17

POSTO BICAME LTDA

Atividade: Posto de Combustível

Endereço: Praça Dr. Ernani Ribeiro da Silva, 53 - Nova Lima/MG

Coordenadas: X= -43.856007 | Y= -19.981613 | **Datum:** WGS84 

Classificação: AR - Área Reabilitada para o uso declarado **Uso Declarado:** Posto de Combustível
Etapa de Gerenciamento: -

Fonte de contaminação: Vazamento ou Infiltração

Meios Impactados:

Solo, Água Subterrânea

Contaminantes:

Hidrocarbonetos

Presença de Fase Livre: Não

Situação: -


UPGRH: SF5 - RIO DAS VELHAS

CNPJ: 20.791.380/0001-37

POSTO BOLA CHEIA LTDA

Atividade: Posto de Combustível

Endereço: Rua Dorival Machado, 519 - Belo Horizonte/MG

Coordenadas: X= -43.974009 | Y= -19.827210 | **Datum:** WGS84 

Classificação: AR - Área Reabilitada para o uso declarado **Uso Declarado:** Posto de Combustível
Etapa de Gerenciamento: -

Fonte de contaminação: Vazamento ou Infiltração

Meios Impactados:

Solo, Água Subterrânea

Contaminantes:

Hidrocarbonetos

Presença de Fase Livre: Não

Situação: -


Área gerenciada na Prefeitura de Belo Horizonte

UPGRH: SF5 - RIO DAS VELHAS
POSTO BOM BOM LTDA - POSTO BOM BOM

CNPJ: 19.902.337/0001-12

Atividade: Posto de Combustível

Endereço: Avenida do Contorno, 2.694 - Belo Horizonte/MG

Coordenadas: X= -43.922657 | Y= -19.921809 | **Datum:** WGS84 

Classificação: AR - Área Reabilitada para o uso declarado **Uso Declarado:** Posto de Combustível
Etapa de Gerenciamento: -

Fonte de contaminação: Vazamento ou Infiltração

Meios Impactados:

Solo, Água Subterrânea

Contaminantes:

Hidrocarbonetos

Presença de Fase Livre: Não

Situação: -

Área gerenciada na Prefeitura de Belo Horizonte


UPGRH: SF5 - RIO DAS VELHAS

CNPJ: 16.531.071/0001-50

POSTO BRASINHA LTDA - POSTO BRASINHA

Atividade: Posto de Combustível

Endereço: Rua Pelotas, 36 - Belo Horizonte/MG

Coordenadas: X= -43.989075 | Y= -19.913593 | **Datum:** WGS84 

Classificação: AMR - Área em Processo de Monitoramento para Reabilitação

Etapas de Gerenciamento: Monitoramento

Fonte de contaminação: Vazamento ou Infiltração

Meios Impactados:

Solo, Água Subterrânea

Contaminantes:

Hidrocarbonetos

Presença de Fase Livre: Não

Situação: -

Área gerenciada na Prefeitura de Belo Horizonte


UPGRH: SF5 - RIO DAS VELHAS

CNPJ: 66.333.501/0001-06

POSTO BRUNATA LTDA

Atividade: Posto de Combustível

Endereço: Rua Anapurus, 21 - Belo Horizonte/MG

Coordenadas: X= -43.920829 | Y= -19.856498 | **Datum:** WGS84 

Classificação: AR - Área Reabilitada para o uso declarado **Uso Declarado:** Posto de Combustível
Etapa de Gerenciamento: -

Fonte de contaminação: Vazamento ou Infiltração

Meios Impactados:

Solo, Água Subterrânea

Contaminantes:

Hidrocarbonetos

Presença de Fase Livre: Não

Situação: Removida

Área gerenciada na Prefeitura de Belo Horizonte


UPGRH: SF5 - RIO DAS VELHAS

CNPJ: 04.783.903/0001-47

POSTO C J LTDA

Atividade: Posto de Combustível

Endereço: Avenida Prudente de Moraes, 581 - Belo Horizonte/MG

Coordenadas: X= -43.948424 | Y= -19.941230 | **Datum:** WGS84 

Classificação: AR - Área Reabilitada para o uso declarado **Uso Declarado:** Posto de Combustível
Etapa de Gerenciamento: -

Fonte de contaminação: Vazamento ou Infiltração

Meios Impactados:

Solo, Água Subterrânea

Contaminantes:

Hidrocarbonetos

Presença de Fase Livre: Não

Situação: -

Área gerenciada na Prefeitura de Belo Horizonte


UPGRH: SF5 - RIO DAS VELHAS

CNPJ: 17.228.339/0001-42

POSTO CABRAL LTDA

Atividade: Posto de Combustível

Endereço: Avenida do Contorno, 8.249 - Belo Horizonte/MG

Coordenadas: X= -43.952876 | Y= -19.934059 | **Datum:** WGS84 

Classificação: AR - Área Reabilitada para o uso declarado **Uso Declarado:** Comercial
Etapa de Gerenciamento: -

Fonte de contaminação: Vazamento ou Infiltração

Meios Impactados:

Solo, Água Subterrânea

Contaminantes:

Hidrocarbonetos

Presença de Fase Livre: Não

Situação: -

Área gerenciada na Prefeitura de Belo Horizonte


UPGRH: SF5 - RIO DAS VELHAS

CNPJ: 41.732.397/0001-93

POSTO CARIJÓ LTDA

Atividade: Posto de Combustível

Endereço: Rodovia BR 262, Km 4 - Belo Horizonte/MG

Coordenadas: X= -43.982231 | Y= -19.898635 | **Datum:** WGS84 

Classificação: ACI - Área Contaminada sob Intervenção

Etapas de Gerenciamento: Intervenção/Remediação

Fonte de contaminação: Vazamento ou Infiltração

Meios Impactados:

Solo, Água Subterrânea

Contaminantes:

Hidrocarbonetos

Presença de Fase Livre: Não

Situação: Removida

Área gerenciada na Prefeitura de Belo Horizonte

Diretoria de Gestão de Resíduos | Dezembro 2015

464 de 617


UPGRH: SF5 - RIO DAS VELHAS

CNPJ: 23.139.223/0001-30

POSTO CHAPADÃO LTDA

Atividade: Posto de Combustível

Endereço: Avenida Silviano Brandão, 2.822 - Belo Horizonte/MG

Coordenadas: X= -43.911316 | Y= -19.907726 | **Datum:** WGS84 

Classificação: AR - Área Reabilitada para o uso declarado **Uso Declarado:** Uso Geral

Etapa de Gerenciamento: -

Fonte de contaminação: Vazamento ou Infiltração

Meios Impactados:

Solo, Água Subterrânea

Contaminantes:

Hidrocarbonetos

Presença de Fase Livre: Não

Situação: -

Área gerenciada na Prefeitura de Belo Horizonte


UPGRH: SF5 - RIO DAS VELHAS

CNPJ: 17.642.679/0001-15

POSTO CHAVES LTDA

Atividade: Posto de Combustível

Endereço: Avenida Portugal, 2.061 - Belo Horizonte/MG

Coordenadas: X= -43.978432 | Y= -19.845822 | **Datum:** WGS84 

Classificação: AR - Área Reabilitada para o uso declarado **Uso Declarado:** Posto de Combustível
Etapa de Gerenciamento: -

Fonte de contaminação: Vazamento ou Infiltração

Meios Impactados:

Solo, Água Subterrânea

Contaminantes:

Hidrocarbonetos

Presença de Fase Livre: Não

Situação: -

Área gerenciada na Prefeitura de Belo Horizonte


UPGRH: SF5 - RIO DAS VELHAS

CNPJ: 64.226.285/0001-66

POSTO CLEARGEL LTDA

Atividade: Posto de Combustível

Endereço: Avenida das Palmeiras, 921 - Belo Horizonte/MG

Coordenadas: X= -43.971190 | Y= -19.863104 | **Datum:** WGS84 

Classificação: AR - Área Reabilitada para o uso declarado **Uso Declarado:** Posto de Combustível
Etapa de Gerenciamento: -

Fonte de contaminação: Vazamento ou Infiltração

Meios Impactados:

Solo, Água Subterrânea

Contaminantes:

Hidrocarbonetos

Presença de Fase Livre: Não

Situação: -

Área gerenciada na Prefeitura de Belo Horizonte


UPGRH: SF5 - RIO DAS VELHAS

CNPJ: 07.362.678/0001-63

POSTO CN LTDA - POSTO CIDADE NOVA

Atividade: Posto de Combustível

Endereço: Avenida Cristiano Machado, 1.383 - Belo Horizonte/MG

Coordenadas: X= -43.927923 | Y= -19.897579 | **Datum:** WGS84 

Classificação: AMR - Área em Processo de Monitoramento para Reabilitação

Etapas de Gerenciamento: Monitoramento

Fonte de contaminação: Vazamento ou Infiltração

Meios Impactados:

Solo, Água Subterrânea

Contaminantes:

Hidrocarbonetos

Presença de Fase Livre: Não

Situação: -


Área gerenciada na Prefeitura de Belo Horizonte

**UPGRH: SF5 - RIO DAS VELHAS
POSTO CURVA DO RETIRO LTDA**

CNPJ: 04.437.401/0001-64

Atividade: Posto de Combustível

Endereço: Rodovia BR 040, Km 548 - Nova Lima/MG

Coordenadas: X= -43.982634 | Y= -20.077170 | **Datum:** WGS84 

Classificação: AMR - Área em Processo de Monitoramento para Reabilitação

Etapa de Gerenciamento: Monitoramento

Fonte de contaminação: Vazamento ou Infiltração

Meios Impactados:

Solo, Água Subterrânea

Contaminantes:

Hidrocarbonetos

Presença de Fase Livre: Não

Situação: Removida


UPGRH: SF5 - RIO DAS VELHAS

CNPJ: 17.288.630/0001-06

POSTO DANÚBIO LTDA

Atividade: Posto de Combustível

Endereço: Rua Jacuí, 2.300 - Belo Horizonte/MG

Coordenadas: X= -43.936161 | Y= -19.893588 | **Datum:** WGS84 

Classificação: AMR - Área em Processo de Monitoramento para Reabilitação

Etapa de Gerenciamento: Monitoramento

Fonte de contaminação: Vazamento ou Infiltração

Meios Impactados:

Solo, Água Subterrânea

Contaminantes:

Hidrocarbonetos

Presença de Fase Livre: Não

Situação: -

Área gerenciada na Prefeitura de Belo Horizonte


UPGRH: SF5 - RIO DAS VELHAS

CNPJ: 10.334.577/0001-93

POSTO DE COMBUSTIVEL SANT'ANDRÉ LTDA - POSTO SANT'ANDRÉ

Atividade: Posto de Combustível

Endereço: Rua Santo Antônio, 15 - Nova Lima/MG

Coordenadas: X= -43.856928 | Y= -19.982867 | **Datum:** WGS84 

Classificação: ACI - Área Contaminada sob Intervenção

Etapa de Gerenciamento: Investigação Detalhada/Avaliação de Risco

Fonte de contaminação: Vazamento ou Infiltração

Meios Impactados:

Solo, Água Subterrânea

Contaminantes:

Hidrocarbonetos

Presença de Fase Livre: Não

Situação: Removida


UPGRH: SF5 - RIO DAS VELHAS

CNPJ: 00.416.967/0001-59

POSTO DE COMBUSTÍVEL TEREZA CRISTINA LTDA - POSTO TEREZA CRISTINA

Atividade: Posto de Combustível

Endereço: Avenida Tereza Cristina, 820 - Belo Horizonte/MG

Coordenadas: X= -43.964987 | Y= -19.916925 | **Datum:** WGS84 

Classificação: AMR - Área em Processo de Monitoramento para Reabilitação

Etapa de Gerenciamento: Monitoramento

Fonte de contaminação: Vazamento ou Infiltração

Meios Impactados:

Solo, Água Subterrânea

Contaminantes:

Hidrocarbonetos

Presença de Fase Livre: Não

Situação: Removida

Área gerenciada na Prefeitura de Belo Horizonte


UPGRH: SF5 - RIO DAS VELHAS

CNPJ: 17.222.340/0001-60

POSTO DO ELEFANTINHO SOCIEDADE LTDA

Atividade: Posto de Combustível

Endereço: Avenida Presidente Antônio Carlos, 1.400 - Belo Horizonte/MG

Coordenadas: X= -43.945586 | Y= -19.900900 | **Datum:** WGS84 

Classificação: AR - Área Reabilitada para o uso declarado **Uso Declarado:** Via Urbana
Etapa de Gerenciamento: -

Fonte de contaminação: Vazamento ou Infiltração

Meios Impactados:

Solo, Água Subterrânea

Contaminantes:

Hidrocarbonetos

Presença de Fase Livre: Não

Situação: -

Área gerenciada na Prefeitura de Belo Horizonte


UPGRH: SF5 - RIO DAS VELHAS

CNPJ: 19.726.140/0001-70

POSTO DO PAI LTDA

Atividade: Posto de Combustível

Endereço: Avenida Deputado Último de Carvalho, 1.275 - Belo Horizonte/MG

Coordenadas: X= -43.940628 | Y= -19.835150 | **Datum:** WGS84 

Classificação: AMR - Área em Processo de Monitoramento para Reabilitação

Etapa de Gerenciamento: Monitoramento

Fonte de contaminação: Vazamento ou Infiltração

Meios Impactados:

Solo, Água Subterrânea

Contaminantes:

Hidrocarbonetos

Presença de Fase Livre: Não

Situação: -

Área gerenciada na Prefeitura de Belo Horizonte

Diretoria de Gestão de Resíduos | Dezembro 2015

474 de 617


UPGRH: SF5 - RIO DAS VELHAS

CNPJ: 17.418.377/0002-49

POSTO DO PAPAI LTDA

Atividade: Posto de Combustível

Endereço: Avenida Flávio dos Santos, 459 - Belo Horizonte/MG

Coordenadas: X= -43.925137 | Y= -19.912198 | **Datum:** WGS84 

Classificação: AMR - Área em Processo de Monitoramento para Reabilitação

Etapas de Gerenciamento: Monitoramento

Fonte de contaminação: Vazamento ou Infiltração

Meios Impactados:

Solo, Água Subterrânea

Contaminantes:

Hidrocarbonetos

Presença de Fase Livre: Não

Situação: -

Área gerenciada na Prefeitura de Belo Horizonte


UPGRH: SF5 - RIO DAS VELHAS

CNPJ: 17.418.377/0001-68

POSTO DO PAPAI LTDA

Atividade: Posto de Combustível

Endereço: Rua Pouso Alegre, 1.500 - Belo Horizonte/MG

Coordenadas: X= -43.925283 | Y= -19.912450 | **Datum:** WGS84 

Classificação: AR - Área Reabilitada para o uso declarado **Uso Declarado:** Posto de Combustível
Etapa de Gerenciamento: -

Fonte de contaminação: Vazamento ou Infiltração

Meios Impactados:

Solo, Água Subterrânea

Contaminantes:

Hidrocarbonetos

Presença de Fase Livre: Não

Situação: -

Área gerenciada na Prefeitura de Belo Horizonte


UPGRH: SF5 - RIO DAS VELHAS

CNPJ: 23.880.883/0002-58

POSTO DRIVE AUTO SERVICOS LTDA

Atividade: Posto de Combustível

Endereço: Avenida Barão Homem de Melo, 1.755 - Belo Horizonte/MG

Coordenadas: X= -43.954926 | Y= -19.965853 | **Datum:** WGS84 

Classificação: AR - Área Reabilitada para o uso declarado **Uso Declarado:** Comercial

Etapa de Gerenciamento: -

Fonte de contaminação: Vazamento ou Infiltração

Meios Impactados:

Solo, Água Subterrânea

Contaminantes:

Hidrocarbonetos

Presença de Fase Livre: Não

Situação: -

Área gerenciada na Prefeitura de Belo Horizonte


UPGRH: SF5 - RIO DAS VELHAS

CNPJ: 23.880.883/0001-77

POSTO DRIVE AUTO SERVICOS LTDA

Atividade: Posto de Combustível

Endereço: Avenida do Contorno, 6.583 - Belo Horizonte/MG

Coordenadas: X= -43.939106 | Y= -19.940001 | **Datum:** WGS84 

Classificação: AR - Área Reabilitada para o uso declarado **Uso Declarado:** Comercial

Etapa de Gerenciamento: -

Fonte de contaminação: Vazamento ou Infiltração

Meios Impactados:

Solo, Água Subterrânea

Contaminantes:

Hidrocarbonetos

Presença de Fase Livre: Não

Situação: -

Área gerenciada na Prefeitura de Belo Horizonte


UPGRH: SF5 - RIO DAS VELHAS

CNPJ: 18.203.190/0001-00

POSTO DUAS PATRIAS LTDA

Atividade: Posto de Combustível

Endereço: Rua Álvares Maciel, 517 - Belo Horizonte/MG

Coordenadas: X= -43.924499 | Y= -19.923962 | **Datum:** WGS84 

Classificação: AR - Área Reabilitada para o uso declarado **Uso Declarado:** Posto de Combustível
Etapa de Gerenciamento: -

Fonte de contaminação: Vazamento ou Infiltração

Meios Impactados:

Solo, Água Subterrânea

Contaminantes:

Hidrocarbonetos

Presença de Fase Livre: Não

Situação: -


Área gerenciada na Prefeitura de Belo Horizonte

UPGRH: SF5 - RIO DAS VELHAS
POSTO ENTRADA OBRIGATORIA LTDA

CNPJ: 00.747.850/0001-58

Atividade: Posto de Combustível

Endereço: Avenida Portugal, 4.260 - Belo Horizonte/MG

Coordenadas: X= -43.962221 | Y= -19.843046 | **Datum:** WGS84 

Classificação: AMR - Área em Processo de Monitoramento para Reabilitação

Etapa de Gerenciamento: Monitoramento

Fonte de contaminação: Vazamento ou Infiltração

Meios Impactados:

Solo, Água Subterrânea

Contaminantes:

Hidrocarbonetos

Presença de Fase Livre: Não

Situação: -

Área gerenciada na Prefeitura de Belo Horizonte


UPGRH: SF5 - RIO DAS VELHAS

CNPJ: 08.109.952/0001-50

POSTO FLAMINGO LTDA

Atividade: Posto de Combustível

Endereço: Avenida Presidente Antônio Carlos, 4.250 - Belo Horizonte/MG

Coordenadas: X= -43.954845 | Y= -19.871291 | **Datum:** WGS84 

Classificação: AR - Área Reabilitada para o uso declarado **Uso Declarado:** Posto de Combustível
Etapa de Gerenciamento: -

Fonte de contaminação: Vazamento ou Infiltração

Meios Impactados:

Solo, Água Subterrânea

Contaminantes:

Hidrocarbonetos

Presença de Fase Livre: Não

Situação: -

Área gerenciada na Prefeitura de Belo Horizonte


UPGRH: SF5 - RIO DAS VELHAS

CNPJ: 20.159.968/0001-72

POSTO FLORAMAR LTDA

Atividade: Posto de Combustível

Endereço: Avenida Cristiano Machado, 10.130 - Belo Horizonte/MG

Coordenadas: X= -43.938764 | Y= -19.837256 | **Datum:** WGS84 

Classificação: AR - Área Reabilitada para o uso declarado **Uso Declarado:** Posto de Combustível
Etapa de Gerenciamento: -

Fonte de contaminação: Vazamento ou Infiltração

Meios Impactados:

Solo, Água Subterrânea

Contaminantes:

Hidrocarbonetos

Presença de Fase Livre: Não

Situação: -

Área gerenciada na Prefeitura de Belo Horizonte


UPGRH: SF5 - RIO DAS VELHAS

CNPJ: 05.555.642/0001-70

POSTO FÓRMULA BR LTDA

Atividade: Posto de Combustível

Endereço: Avenida Amazonas, 8.555 - Belo Horizonte/MG

Coordenadas: X= -44.004085 | Y= -19.943859 | **Datum:** WGS84 

Classificação: AMR - Área em Processo de Monitoramento para Reabilitação

Etapa de Gerenciamento: Monitoramento

Fonte de contaminação: Vazamento ou Infiltração

Meios Impactados:

Solo, Água Subterrânea

Contaminantes:

Hidrocarbonetos

Presença de Fase Livre: Não

Situação: Removida

Área gerenciada na Prefeitura de Belo Horizonte


UPGRH: SF5 - RIO DAS VELHAS

CNPJ: 17.408.691/0001-60

POSTO FRANCA E CAMPOS LTDA - PICA PAU

Atividade: Posto de Combustível

Endereço: Avenida Amazonas, 4.156 - Belo Horizonte/MG

Coordenadas: X= -43.971400 | Y= -19.930497 | **Datum:** WGS84 

Classificação: ACI - Área Contaminada sob Intervenção

Etapas de Gerenciamento: Intervenção/Remediação

Fonte de contaminação: Vazamento ou Infiltração

Meios Impactados:

Solo, Água Subterrânea

Contaminantes:

Hidrocarbonetos

Presença de Fase Livre: Não

Situação: -

Área gerenciada na Prefeitura de Belo Horizonte


UPGRH: SF5 - RIO DAS VELHAS

CNPJ: 21.953.856/0001-51

POSTO GALL LTDA

Atividade: Posto de Combustível

Endereço: Belmiro Braga, 1.078 - Belo Horizonte/MG

Coordenadas: X= -43.975857 | Y= -19.906198 | **Datum:** WGS84 

Classificação: AMR - Área em Processo de Monitoramento para Reabilitação

Etapa de Gerenciamento: Monitoramento

Fonte de contaminação: Vazamento ou Infiltração

Meios Impactados:

Solo, Água Subterrânea

Contaminantes:

Hidrocarbonetos

Presença de Fase Livre: Não

Situação: -

Área gerenciada na Prefeitura de Belo Horizonte


UPGRH: SF5 - RIO DAS VELHAS

CNPJ: 20.635.835/0001-25

POSTO GAMELEIRA LTDA

Atividade: Posto de Combustível

Endereço: Avenida Amazonas, 7.605 - Belo Horizonte/MG

Coordenadas: X= -43.996875 | Y= -19.938175 | **Datum:** WGS84 

Classificação: AMR - Área em Processo de Monitoramento para Reabilitação

Etapa de Gerenciamento: Monitoramento

Fonte de contaminação: Vazamento ou Infiltração

Meios Impactados:

Solo, Água Subterrânea

Contaminantes:

Hidrocarbonetos

Presença de Fase Livre: Não

Situação: Removida

Área gerenciada na Prefeitura de Belo Horizonte


UPGRH: SF5 - RIO DAS VELHAS

CNPJ: 16.682.296/0001-08

POSTO GLÓRIA LTDA

Atividade: Posto de Combustível

Endereço: Rua Deputado Cláudio Pinheiro Lima, 957 - Belo Horizonte/MG

Coordenadas: X= -44.007258 | Y= -19.904022 | **Datum:** WGS84 

Classificação: AMR - Área em Processo de Monitoramento para Reabilitação

Etapa de Gerenciamento: Monitoramento

Fonte de contaminação: Vazamento ou Infiltração

Meios Impactados:

Solo, Água Subterrânea

Contaminantes:

Hidrocarbonetos

Presença de Fase Livre: Não

Situação: -

Área gerenciada na Prefeitura de Belo Horizonte


UPGRH: SF5 - RIO DAS VELHAS

CNPJ: 17.431.974/0001-22

POSTO HERCULES LTDA

Atividade: Posto de Combustível

Endereço: Rua Deputado Cláudio Pinheiro Lima, 276 - Belo Horizonte/MG

Coordenadas: X= -44.003699 | Y= -19.909316 | **Datum:** WGS84 

Classificação: AMR - Área em Processo de Monitoramento para Reabilitação

Etapa de Gerenciamento: Monitoramento

Fonte de contaminação: Vazamento ou Infiltração

Meios Impactados:

Solo, Água Subterrânea

Contaminantes:

Hidrocarbonetos

Presença de Fase Livre: Não

Situação: -

Área gerenciada na Prefeitura de Belo Horizonte


UPGRH: SF5 - RIO DAS VELHAS

CNPJ: 25.396.433/0001-39

POSTO ILAND LTDA

Atividade: Posto de Combustível

Endereço: Rua Benedito Quintino, 347 - Jaboticatubas/MG

Coordenadas: X= -43.747015 | Y= -19.517648 | **Datum:** WGS84 

Classificação: ACI - Área Contaminada sob Intervenção

Etapa de Gerenciamento: Investigação Detalhada/Avaliação de Risco

Fonte de contaminação: Vazamento ou Infiltração

Meios Impactados:

Solo, Água Subterrânea

Contaminantes:

Hidrocarbonetos

Presença de Fase Livre: Não

Situação: -


UPGRH: SF5 - RIO DAS VELHAS

CNPJ: 17.488.693/0001-06

POSTO ITAPOÃ LTDA

Atividade: Posto de Combustível

Endereço: Avenida Amazonas, 2.994 - Belo Horizonte/MG

Coordenadas: X= -43.960114 | Y= -19.929880 | **Datum:** WGS84 

Classificação: ACI - Área Contaminada sob Intervenção

Etapas de Gerenciamento: Intervenção/Remediação

Fonte de contaminação: Vazamento ou Infiltração

Meios Impactados:

Solo, Água Subterrânea

Contaminantes:

Hidrocarbonetos

Presença de Fase Livre: Sim

Situação: Em processo de remoção

Área gerenciada na Prefeitura de Belo Horizonte


UPGRH: SF5 - RIO DAS VELHAS

CNPJ: 41.727.769/0001-93

POSTO ITARUMA

Atividade: Posto de Combustível

Endereço: Avenida Afonso Vaz de Melo, 1.025 - Belo Horizonte/MG

Coordenadas: X= -44.024258 | Y= -19.976455 | **Datum:** WGS84 

Classificação: AR - Área Reabilitada para o uso declarado **Uso Declarado:** Posto de Combustível
Etapa de Gerenciamento: -

Fonte de contaminação: Vazamento ou Infiltração

Meios Impactados:

Solo, Água Subterrânea

Contaminantes:

Hidrocarbonetos

Presença de Fase Livre: Não

Situação: -

Área gerenciada na Prefeitura de Belo Horizonte


UPGRH: SF5 - RIO DAS VELHAS

CNPJ: 02.323.005/0001-80

POSTO JACINTO LTDA

Atividade: Posto de Combustível

Endereço: Rua João Samaha, 1.250 - Belo Horizonte/MG

Coordenadas: X= -43.966169 | Y= -19.821358 | **Datum:** WGS84 

Classificação: AMR - Área em Processo de Monitoramento para Reabilitação

Etapa de Gerenciamento: Monitoramento

Fonte de contaminação: Vazamento ou Infiltração

Meios Impactados:

Solo, Água Subterrânea

Contaminantes:

Hidrocarbonetos

Presença de Fase Livre: Não

Situação: -

Área gerenciada na Prefeitura de Belo Horizonte


UPGRH: SF5 - RIO DAS VELHAS

CNPJ: 17.288.606/0001-77

POSTO JACUHY LTDA - POSTO SHELL

Atividade: Posto de Combustível

Endereço: Rua Jacuí, 2798 - Belo Horizonte/MG

Coordenadas: X= -43.935893 | Y= -19.889048 | **Datum:** WGS84 

Classificação: AMR - Área em Processo de Monitoramento para Reabilitação

Etapas de Gerenciamento: Monitoramento

Fonte de contaminação: Vazamento ou Infiltração

Meios Impactados:

Solo, Água Subterrânea

Contaminantes:

Hidrocarbonetos

Presença de Fase Livre: Não

Situação: -

Área gerenciada na Prefeitura de Belo Horizonte


UPGRH: SF5 - RIO DAS VELHAS

CNPJ: 21.648.605/0001-63

POSTO JOCA LTDA

Atividade: Posto de Combustível

Endereço: Rua Antônio José dos Santos, 609 - Belo Horizonte/MG

Coordenadas: X= -43.997358 | Y= -19.819571 | **Datum:** WGS84 

Classificação: AR - Área Reabilitada para o uso declarado **Uso Declarado:** Posto de Combustível
Etapa de Gerenciamento: -

Fonte de contaminação: Vazamento ou Infiltração

Meios Impactados:

Solo, Água Subterrânea

Contaminantes:

Hidrocarbonetos

Presença de Fase Livre: Não

Situação: -

Área gerenciada na Prefeitura de Belo Horizonte


UPGRH: SF5 - RIO DAS VELHAS

CNPJ: 26.027.979/0001-85

POSTO LAPENSE LTDA

Atividade: Posto de Combustível

Endereço: Rua Idalina Alves, 231 - Centro - São José da Lapa/MG

Coordenadas: X= -43.958464 | Y= -19.697188 | **Datum:** WGS84 

Classificação: ACI - Área Contaminada sob Intervenção

Etapa de Gerenciamento: Investigação Detalhada/Avaliação de Risco

Fonte de contaminação: Vazamento ou Infiltração

Meios Impactados:

Solo, Água Subterrânea

Contaminantes:

Hidrocarbonetos

Presença de Fase Livre: Não

Situação: -


UPGRH: SF5 - RIO DAS VELHAS

CNPJ: 18.764.084/0001-03

POSTO LILITO LTDA

Atividade: Posto de Combustível

Endereço: Rua José Ferreira, 195 - Taquaraçu de Minas/MG

Coordenadas: X= -43.686797 | Y= -19.668401 | **Datum:** WGS84 

Classificação: AMR - Área em Processo de Monitoramento para Reabilitação

Etapas de Gerenciamento: Monitoramento

Fonte de contaminação: Vazamento ou Infiltração

Meios Impactados:

Solo, Água Subterrânea

Contaminantes:

Hidrocarbonetos

Presença de Fase Livre: Não

Situação: Removida


UPGRH: SF5 - RIO DAS VELHAS

CNPJ: 01.312.705/0001-07

POSTO MACEDO LTDA

Atividade: Posto de Combustível

Endereço: Avenida Olinto Meireles, 2.375 - Belo Horizonte/MG

Coordenadas: X= -44.008108 | Y= -19.988564 | **Datum:** WGS84 

Classificação: AR - Área Reabilitada para o uso declarado **Uso Declarado:** Posto de Combustível
Etapa de Gerenciamento: -

Fonte de contaminação: Vazamento ou Infiltração

Meios Impactados:

Solo, Água Subterrânea

Contaminantes:

Hidrocarbonetos

Presença de Fase Livre: Não

Situação: -

Área gerenciada na Prefeitura de Belo Horizonte


UPGRH: SF5 - RIO DAS VELHAS

CNPJ: 19.639.236/0001-09

POSTO MANDARIM LTDA

Atividade: Posto de Combustível

Endereço: Rua Desembargador Paula Mota, 31 - Belo Horizonte/MG

Coordenadas: X= -43.980015 | Y= -19.871602 | **Datum:** WGS84 

Classificação: AMR - Área em Processo de Monitoramento para Reabilitação

Etapas de Gerenciamento: Monitoramento

Fonte de contaminação: Vazamento ou Infiltração

Meios Impactados:

Solo, Água Subterrânea

Contaminantes:

Hidrocarbonetos

Presença de Fase Livre: Não

Situação: -

Área gerenciada na Prefeitura de Belo Horizonte


UPGRH: SF5 - RIO DAS VELHAS

CNPJ: 20.358.271/0001-20

POSTO MARIA AMELIA LTDA

Atividade: Posto de Combustível

Endereço: Rua Maria Amélia Maia, 780 - Belo Horizonte/MG

Coordenadas: X= -43.943129 | Y= -19.845506 | **Datum:** WGS84 

Classificação: AR - Área Reabilitada para o uso declarado **Uso Declarado:** Posto de Combustível
Etapa de Gerenciamento: -

Fonte de contaminação: Vazamento ou Infiltração

Meios Impactados:

Solo, Água Subterrânea

Contaminantes:

Hidrocarbonetos

Presença de Fase Livre: Não

Situação: -

Área gerenciada na Prefeitura de Belo Horizonte


UPGRH: SF5 - RIO DAS VELHAS

CNPJ: 20.358.271/0001-20

POSTO MARTE LTDA

Atividade: Posto de Combustível

Endereço: Rua Jacuí, 1.712 - Belo Horizonte/MG

Coordenadas: X= -43.934187 | Y= -19.898135 | **Datum:** WGS84 

Classificação: AMR - Área em Processo de Monitoramento para Reabilitação

Etapa de Gerenciamento: Monitoramento

Fonte de contaminação: Vazamento ou Infiltração

Meios Impactados:

Solo, Água Subterrânea

Contaminantes:

Hidrocarbonetos

Presença de Fase Livre: Não

Situação: -

Área gerenciada na Prefeitura de Belo Horizonte


UPGRH: SF5 - RIO DAS VELHAS

CNPJ: 19.773.845/0001-48

POSTO MG LTDA

Atividade: Posto de Combustível

Endereço: Rua Lagoa da Prata, 415 - Belo Horizonte/MG

Coordenadas: X= -43.982477 | Y= -19.939192 | **Datum:** WGS84 

Classificação: AR - Área Reabilitada para o uso declarado **Uso Declarado:** Posto de Combustível
Etapa de Gerenciamento: -

Fonte de contaminação: Vazamento ou Infiltração

Meios Impactados:

Solo, Água Subterrânea

Contaminantes:

Hidrocarbonetos

Presença de Fase Livre: Não

Situação: -

Área gerenciada na Prefeitura de Belo Horizonte


UPGRH: SF5 - RIO DAS VELHAS

CNPJ: 25.833.047/0001-67

POSTO MIRAGEM LTDA

Atividade: Posto de Combustível

Endereço: Avenida Amintas Jaques de Moraes, 2.015 - Belo Horizonte/MG

Coordenadas: X= -44.017131 | Y= -19.906683 | **Datum:** WGS84 

Classificação: AMR - Área em Processo de Monitoramento para Reabilitação

Etapa de Gerenciamento: Monitoramento

Fonte de contaminação: Vazamento ou Infiltração

Meios Impactados:

Solo, Água Subterrânea

Contaminantes:

Hidrocarbonetos

Presença de Fase Livre: Não

Situação: Removida

Área gerenciada na Prefeitura de Belo Horizonte


UPGRH: SF5 - RIO DAS VELHAS

CNPJ: 17.333.899/0001-67

POSTO MUSTANG LTDA

Atividade: Posto de Combustível

Endereço: Rua Joaquim Murtinho, 9 - Belo Horizonte/MG

Coordenadas: X= -43.944218 | Y= -19.938757 | **Datum:** WGS84 

Classificação: AMR - Área em Processo de Monitoramento para Reabilitação

Etapa de Gerenciamento: Monitoramento

Fonte de contaminação: Vazamento ou Infiltração

Meios Impactados:

Solo, Água Subterrânea

Contaminantes:

Hidrocarbonetos

Presença de Fase Livre: Não

Situação: -

Área gerenciada na Prefeitura de Belo Horizonte


UPGRH: SF5 - RIO DAS VELHAS

CNPJ: 21.877.899/0001-03

POSTO NOVA CONTAGEM LTDA - POSTO NOVA CONTAGEM

Atividade: Posto de Combustível

Endereço: Rua Tiradentes, 1.941 - Contagem/MG

Coordenadas: X= -44.039710 | Y= -19.972018 | **Datum:** WGS84 

Classificação: AI - Área Contaminada sob Investigação

Etapa de Gerenciamento: Investigação Confirmatória

Fonte de contaminação: Vazamento ou Infiltração

Meios Impactados:

Solo, Água Subterrânea

Contaminantes:

Hidrocarbonetos

Presença de Fase Livre: Não

Situação: -


UPGRH: SF5 - RIO DAS VELHAS

CNPJ: 21.790.274/0001-00

POSTO ODEON LTDA

Atividade: Posto de Combustível

Endereço: Avenida do Contorno, 1.550 - Belo Horizonte/MG

Coordenadas: X= -43.928989 | Y= -19.913804 | **Datum:** WGS84 

Classificação: AMR - Área em Processo de Monitoramento para Reabilitação

Etapa de Gerenciamento: Monitoramento

Fonte de contaminação: Vazamento ou Infiltração

Meios Impactados:

Solo, Água Subterrânea

Contaminantes:

Hidrocarbonetos

Presença de Fase Livre: Não

Situação: -


Área gerenciada na Prefeitura de Belo Horizonte

UPGRH: SF5 - RIO DAS VELHAS
POSTO OLARIA LTDA - POSTO BEIJA FLOR II

CNPJ: 18.864.147/0001-95

Atividade: Posto de Combustível

Endereço: Rodovia BR 262, Km 364 - Betim/MG

Coordenadas: X= -44.271878 | Y= -19.973316 | **Datum:** WGS84 

Classificação: AI - Área Contaminada sob Investigação

Etapa de Gerenciamento: Investigação Confirmatória

Fonte de contaminação: Vazamento ou Infiltração

Meios Impactados:

Solo, Água Subterrânea

Contaminantes:

Hidrocarbonetos

Presença de Fase Livre: Não

Situação: -


UPGRH: SF5 - RIO DAS VELHAS

CNPJ: 02.057.831/0001-25

POSTO ONIX LTDA

Atividade: Posto de Combustível

Endereço: Rua Joaquim de Figueiredo, 8 - Belo Horizonte/MG

Coordenadas: X= -44.017374 | Y= -19.972983 | **Datum:** WGS84 

Classificação: AR - Área Reabilitada para o uso declarado **Uso Declarado:** Comercial
Etapa de Gerenciamento: -

Fonte de contaminação: Vazamento ou Infiltração

Meios Impactados:

Solo, Água Subterrânea

Contaminantes:

Hidrocarbonetos

Presença de Fase Livre: Não

Situação: -

Área gerenciada na Prefeitura de Belo Horizonte


UPGRH: SF5 - RIO DAS VELHAS

CNPJ: 17.353.756/0001-17

POSTO OURO FINO LTDA

Atividade: Posto de Combustível

Endereço: Rua Pium-i, 260 - Belo Horizonte/MG

Coordenadas: X= -43.929852 | Y= -19.941704 | **Datum:** WGS84 

Classificação: AR - Área Reabilitada para o uso declarado **Uso Declarado:** Posto de Combustível
Etapa de Gerenciamento: -

Fonte de contaminação: Vazamento ou Infiltração

Meios Impactados:

Solo, Água Subterrânea

Contaminantes:

Hidrocarbonetos

Presença de Fase Livre: Não

Situação: -


Área gerenciada na Prefeitura de Belo Horizonte

UPGRH: SF5 - RIO DAS VELHAS
POSTO PADRE EUSTAQUIO LTDA

CNPJ: 17.434.127/0001-11

Atividade: Posto de Combustível

Endereço: Avenida Amazonas, 1.800 - Belo Horizonte/MG

Coordenadas: X= -43.950118 | Y= -19.925339 | **Datum:** WGS84 

Classificação: AR - Área Reabilitada para o uso declarado **Uso Declarado:** Comercial
Etapa de Gerenciamento: -

Fonte de contaminação: Vazamento ou Infiltração

Meios Impactados:

Solo, Água Subterrânea

Contaminantes:

Hidrocarbonetos

Presença de Fase Livre: Não

Situação: -

Área gerenciada na Prefeitura de Belo Horizonte


UPGRH: SF5 - RIO DAS VELHAS

CNPJ: 05.009.866/0001-87

POSTO PALHA VERDE LTDA

Atividade: Posto de Combustível

Endereço: Rodovia BR 262, KM 10 - Belo Horizonte/MG

Coordenadas: X= -43.876317 | Y= -19.840544 | **Datum:** WGS84 

Classificação: AR - Área Reabilitada para o uso declarado **Uso Declarado:** Posto de Combustível
Etapa de Gerenciamento: -

Fonte de contaminação: Vazamento ou Infiltração

Meios Impactados:

Solo, Água Subterrânea

Contaminantes:

Hidrocarbonetos

Presença de Fase Livre: Não

Situação: -

Área gerenciada na Prefeitura de Belo Horizonte


UPGRH: SF5 - RIO DAS VELHAS

CNPJ: 16.525.065/0001-90

POSTO PARIS LTDA

Atividade: Posto de Combustível

Endereço: Avenida Prudente de Moraes, 1.133 - Belo Horizonte/MG

Coordenadas: X= -43.949400 | Y= -19.945593 | **Datum:** WGS84 

Classificação: AMR - Área em Processo de Monitoramento para Reabilitação

Etapas de Gerenciamento: Monitoramento

Fonte de contaminação: Vazamento ou Infiltração

Meios Impactados:

Solo, Água Subterrânea

Contaminantes:

Hidrocarbonetos

Presença de Fase Livre: Não

Situação: -

Área gerenciada na Prefeitura de Belo Horizonte


UPGRH: SF5 - RIO DAS VELHAS

CNPJ: 42.915.694/0001-37

POSTO PASSARELA LTDA

Atividade: Posto de Combustível

Endereço: Avenida Cristiano Machado, 2.525 - Belo Horizonte/MG

Coordenadas: X= -43.929514 | Y= -19.886356 | **Datum:** WGS84 

Classificação: AR - Área Reabilitada para o uso declarado **Uso Declarado:** Posto de Combustível
Etapa de Gerenciamento: -

Fonte de contaminação: Vazamento ou Infiltração

Meios Impactados:

Solo, Água Subterrânea

Contaminantes:

Hidrocarbonetos

Presença de Fase Livre: Não

Situação: -

Área gerenciada na Prefeitura de Belo Horizonte


UPGRH: SF5 - RIO DAS VELHAS

CNPJ: 17.497.926/0001-37

POSTO PATROPI LTDA - ME - POSTO PATROPI

Atividade: Posto de Combustível

Endereço: Avenida Cristiano Machado, 70 - Belo Horizonte/MG

Coordenadas: X= -43.936398 | Y= -19.905363 | **Datum:** WGS84 

Classificação: AMR - Área em Processo de Monitoramento para Reabilitação

Etapa de Gerenciamento: Monitoramento

Fonte de contaminação: Vazamento ou Infiltração

Meios Impactados:

Solo, Água Subterrânea

Contaminantes:

Hidrocarbonetos

Presença de Fase Livre: Não

Situação: -

Área gerenciada na Prefeitura de Belo Horizonte


UPGRH: SF5 - RIO DAS VELHAS

CNPJ: 01.438.754/0001-90

POSTO PAULISTINHA LTDA

Atividade: Posto de Combustível

Endereço: Avenida Nossa Senhora de Fátima, 1.612 - Belo Horizonte/MG

Coordenadas: X= -43.945849 | Y= -19.913411 | **Datum:** WGS84 

Classificação: AR - Área Reabilitada para o uso declarado **Uso Declarado:** Posto de Combustível
Etapa de Gerenciamento: -

Fonte de contaminação: Vazamento ou Infiltração

Meios Impactados:

Solo, Água Subterrânea

Contaminantes:

Hidrocarbonetos

Presença de Fase Livre: Não

Situação: -

Área gerenciada na Prefeitura de Belo Horizonte


UPGRH: SF5 - RIO DAS VELHAS

CNPJ: 19.863.856/0001-19

POSTO PETROLAGOS LTDA - POSTO PETROLAGOS

Atividade: Posto de Combustível

Endereço: Rodovia MG 424, Km 04 - Sete Lagoas/MG

Coordenadas: X= -44.205780 | Y= -19.477226 | **Datum:** WGS84 

Classificação: ACI - Área Contaminada sob Intervenção

Etapa de Gerenciamento: Investigação Detalhada/Avaliação de Risco

Fonte de contaminação: Vazamento ou Infiltração

Meios Impactados:

Solo, Água Subterrânea

Contaminantes:

Hidrocarbonetos

Presença de Fase Livre: Não

Situação: -


UPGRH: SF5 - RIO DAS VELHAS

CNPJ: 71.155.998/0001-41

POSTO PHOENIX LTDA

Atividade: Posto de Combustível

Endereço: Rua Platina, 999 - Belo Horizonte/MG

Coordenadas: X= -43.967063 | Y= -19.921503 | **Datum:** WGS84 

Classificação: AR - Área Reabilitada para o uso declarado **Uso Declarado:** Posto de Combustível
Etapa de Gerenciamento: -

Fonte de contaminação: Vazamento ou Infiltração

Meios Impactados:

Solo, Água Subterrânea

Contaminantes:

Hidrocarbonetos

Presença de Fase Livre: Não

Situação: Removida

Área gerenciada na Prefeitura de Belo Horizonte


UPGRH: SF5 - RIO DAS VELHAS

CNPJ: 02.936.939/0001-98

POSTO PLAZZA LTDA (ANTIGO POSTO PIAZZA LTDA)

Atividade: Posto de Combustível

Endereço: Avenida Dom Pedro II, 1.020 - Belo Horizonte/MG

Coordenadas: X= -43.953516 | Y= -19.913786 | **Datum:** WGS84 

Classificação: ACI - Área Contaminada sob Intervenção

Etapas de Gerenciamento: Intervenção/Remediação

Fonte de contaminação: Vazamento ou Infiltração

Meios Impactados:

Solo, Água Subterrânea

Contaminantes:

Hidrocarbonetos

Presença de Fase Livre: Sim

Situação: Em processo de remoção

Área gerenciada na Prefeitura de Belo Horizonte


UPGRH: SF5 - RIO DAS VELHAS

CNPJ: 01.035.405/0001-28

POSTO PONTA DA LAPA LTDA

Atividade: Posto de Combustível

Endereço: Rua Mármore, 15 - Belo Horizonte/MG

Coordenadas: X= -43.922098 | Y= -19.915192 | **Datum:** WGS84 

Classificação: AR - Área Reabilitada para o uso declarado **Uso Declarado:** Posto de Combustível
Etapa de Gerenciamento: -

Fonte de contaminação: Vazamento ou Infiltração

Meios Impactados:

Solo, Água Subterrânea

Contaminantes:

Hidrocarbonetos

Presença de Fase Livre: Não

Situação: -

Área gerenciada na Prefeitura de Belo Horizonte


UPGRH: SF5 - RIO DAS VELHAS

CNPJ: 17.159.880/0001-46

POSTO PONTE NOVA LTDA

Atividade: Posto de Combustível

Endereço: Avenida Nossa Senhora do Carmo, 450 - Belo Horizonte/MG

Coordenadas: X= -43.934439 | Y= -19.943727 | **Datum:** WGS84 

Classificação: AMR - Área em Processo de Monitoramento para Reabilitação

Etapa de Gerenciamento: Monitoramento

Fonte de contaminação: Vazamento ou Infiltração

Meios Impactados:

Solo, Água Subterrânea

Contaminantes:

Hidrocarbonetos

Presença de Fase Livre: Não

Situação: -

Área gerenciada na Prefeitura de Belo Horizonte


UPGRH: SF5 - RIO DAS VELHAS

CNPJ: 42.821.215/0001-13

POSTO PRISMA LTDA

Atividade: Posto de Combustível

Endereço: Avenida Vereador Cícero Ildefonso, 684 - Belo Horizonte/MG

Coordenadas: X= -43.999031 | Y= -19.925348 | **Datum:** WGS84 

Classificação: AR - Área Reabilitada para o uso declarado **Uso Declarado:** Posto de Combustível
Etapa de Gerenciamento: -

Fonte de contaminação: Vazamento ou Infiltração

Meios Impactados:

Solo, Água Subterrânea

Contaminantes:

Hidrocarbonetos

Presença de Fase Livre: Não

Situação: -

Área gerenciada na Prefeitura de Belo Horizonte


UPGRH: SF5 - RIO DAS VELHAS

CNPJ: 17.287.483/0001-50

POSTO PROGRESSO

Atividade: Posto de Combustível

Endereço: Rua Pará de Minas, 1.080 - Belo Horizonte/MG

Coordenadas: X= -43.991550 | Y= -19.913737 | **Datum:** WGS84 

Classificação: AMR - Área em Processo de Monitoramento para Reabilitação

Etapa de Gerenciamento: Monitoramento

Fonte de contaminação: Vazamento ou Infiltração

Meios Impactados:

Solo, Água Subterrânea

Contaminantes:

Hidrocarbonetos

Presença de Fase Livre: Não

Situação: -

Área gerenciada na Prefeitura de Belo Horizonte


UPGRH: SF5 - RIO DAS VELHAS

CNPJ: 17.365.867/0001-43

POSTO QUICK LTDA

Atividade: Posto de Combustível

Endereço: Rua Coronel José Benjamin, 17 - Belo Horizonte/MG

Coordenadas: X= -43.969420 | Y= -19.919564 | **Datum:** WGS84 

Classificação: AMR - Área em Processo de Monitoramento para Reabilitação

Etapas de Gerenciamento: Monitoramento

Fonte de contaminação: Vazamento ou Infiltração

Meios Impactados:

Solo, Água Subterrânea

Contaminantes:

Hidrocarbonetos

Presença de Fase Livre: Não

Situação: -

Área gerenciada na Prefeitura de Belo Horizonte


UPGRH: SF5 - RIO DAS VELHAS

CNPJ: 03.233.684/0001-60

POSTO R B M LTDA

Atividade: Posto de Combustível

Endereço: Rua Rio de Janeiro, 1.270 - Belo Horizonte/MG

Coordenadas: X= -43.940624 | Y= -19.925462 | **Datum:** WGS84 

Classificação: AR - Área Reabilitada para o uso declarado **Uso Declarado:** Comercial
Etapa de Gerenciamento: -

Fonte de contaminação: Vazamento ou Infiltração

Meios Impactados:

Solo, Água Subterrânea

Contaminantes:

Hidrocarbonetos

Presença de Fase Livre: Não

Situação: -

Área gerenciada na Prefeitura de Belo Horizonte


UPGRH: SF5 - RIO DAS VELHAS

CNPJ: 01.673.090/0001-44

POSTO RAMADAS LTDA

Atividade: Posto de Combustível

Endereço: Rua Platina, 789 - Belo Horizonte/MG

Coordenadas: X= -43.965395 | Y= -19.921965 | **Datum:** WGS84 

Classificação: AR - Área Reabilitada para o uso declarado **Uso Declarado:** Posto de Combustível
Etapa de Gerenciamento: -

Fonte de contaminação: Vazamento ou Infiltração

Meios Impactados:

Solo, Água Subterrânea

Contaminantes:

Hidrocarbonetos

Presença de Fase Livre: Não

Situação: -

Área gerenciada na Prefeitura de Belo Horizonte


UPGRH: SF5 - RIO DAS VELHAS

CNPJ: 17.610.403/0001-55

POSTO REDE 1.000

Atividade: Posto de Combustível

Endereço: Rodovia MG 424, Km 15 - Pedro Leopoldo/MG

Coordenadas: X= -44.038643 | Y= -19.614060 | **Datum:** WGS84 

Classificação: AMR - Área em Processo de Monitoramento para Reabilitação

Etapa de Gerenciamento: Monitoramento

Fonte de contaminação: Vazamento ou Infiltração

Meios Impactados:

Solo, Água Subterrânea

Contaminantes:

Hidrocarbonetos

Presença de Fase Livre: Não

Situação: Removida


UPGRH: SF5 - RIO DAS VELHAS

CNPJ: 41.705.211/0003-79

POSTO REM (ANTIGO POSTO MONTREAL)

Atividade: Posto de Combustível

Endereço: Avenida do Contorno, 10.040 - Belo Horizonte/MG

Coordenadas: X= -43.955833 | Y= -19.918661 | **Datum:** WGS84 

Classificação: AMR - Área em Processo de Monitoramento para Reabilitação

Etapas de Gerenciamento: Monitoramento

Fonte de contaminação: Vazamento ou Infiltração

Meios Impactados:

Solo, Água Subterrânea

Contaminantes:

Hidrocarbonetos

Presença de Fase Livre: Não

Situação: -

Área gerenciada na Prefeitura de Belo Horizonte


UPGRH: SF5 - RIO DAS VELHAS

CNPJ: 16.631.418/0001-37

POSTO RIEGERT LTDA

Atividade: Posto de Combustível

Endereço: Rua Curitiba, 2.155 - Belo Horizonte/MG

Coordenadas: X= -43.944681 | Y= -19.931671 | **Datum:** WGS84 

Classificação: AR - Área Reabilitada para o uso declarado **Uso Declarado:** Posto de Combustível
Etapa de Gerenciamento: -

Fonte de contaminação: Vazamento ou Infiltração

Meios Impactados:

Solo, Água Subterrânea

Contaminantes:

Hidrocarbonetos

Presença de Fase Livre: Não

Situação: -

Área gerenciada na Prefeitura de Belo Horizonte


UPGRH: SF5 - RIO DAS VELHAS

CNPJ: 17.415.787/0001-55

POSTO RODRIGUES LTDA

Atividade: Posto de Combustível

Endereço: Avenida Dom Pedro II, 1.537 - Belo Horizonte/MG

Coordenadas: X= -43.956237 | Y= -19.910135 | **Datum:** WGS84 

Classificação: AR - Área Reabilitada para o uso declarado **Uso Declarado:** Comercial

Etapa de Gerenciamento: -

Fonte de contaminação: Vazamento ou Infiltração

Meios Impactados:

Solo, Água Subterrânea

Contaminantes:

Hidrocarbonetos

Presença de Fase Livre: Não

Situação: Removida

Área gerenciada na Prefeitura de Belo Horizonte


UPGRH: SF5 - RIO DAS VELHAS

CNPJ: 17.160.581/0001-21

POSTO SANTA CRUZ LTDA

Atividade: Posto de Combustível

Endereço: Rodovia MG 20, KM 16,2 - Belo Horizonte/MG

Coordenadas: X= -43.886347 | Y= -19.816811 | **Datum:** WGS84 

Classificação: ACI - Área Contaminada sob Intervenção

Etapas de Gerenciamento: Intervenção/Remediação

Fonte de contaminação: Vazamento ou Infiltração

Meios Impactados:

Solo, Água Subterrânea

Contaminantes:

Hidrocarbonetos

Presença de Fase Livre: Não

Situação: -

Área gerenciada na Prefeitura de Belo Horizonte

Diretoria de Gestão de Resíduos | Dezembro 2015

529 de 617


UPGRH: SF5 - RIO DAS VELHAS

CNPJ: 17.353.186/0001-65

POSTO SANTA MONICA LTDA

Atividade: Posto de Combustível

Endereço: Avenida Presidente Antônio Carlos, 2.241 - Belo Horizonte/MG

Coordenadas: X= -43.950249 | Y= -19.892915 | **Datum:** WGS84 

Classificação: AI - Área Contaminada sob Investigação

Etapas de Gerenciamento: Investigação Confirmatória

Fonte de contaminação: Vazamento ou Infiltração

Meios Impactados:

Solo, Água Subterrânea

Contaminantes:

Hidrocarbonetos

Presença de Fase Livre: Não

Situação: -

Área gerenciada na Prefeitura de Belo Horizonte


UPGRH: SF5 - RIO DAS VELHAS

CNPJ: 17.448.721/0001-61

POSTO SAO GERALDO LTDA

Atividade: Posto de Combustível

Endereço: Rua dos Pampas, 275 - Belo Horizonte/MG

Coordenadas: X= -43.959853 | Y= -19.920713 | **Datum:** WGS84 

Classificação: ACI - Área Contaminada sob Intervenção

Etapas de Gerenciamento: Intervenção/Remediação

Fonte de contaminação: Vazamento ou Infiltração

Meios Impactados:

Solo, Água Subterrânea

Contaminantes:

Hidrocarbonetos

Presença de Fase Livre: Não

Situação: -

Área gerenciada na Prefeitura de Belo Horizonte


UPGRH: SF5 - RIO DAS VELHAS

CNPJ: 17.187.832/0001-61

POSTO SAO JOAO COMB E LUBR LTDA - POSTO SÃO JOÃO

Atividade: Posto de Combustível

Endereço: Rua Desembargador Barcelos, 196 - Belo Horizonte/MG

Coordenadas: X= -43.972599 | Y= -19.926421 | **Datum:** WGS84 

Classificação: ACI - Área Contaminada sob Intervenção

Etapas de Gerenciamento: Intervenção/Remediação

Fonte de contaminação: Vazamento ou Infiltração

Meios Impactados:

Solo, Água Subterrânea

Contaminantes:

Hidrocarbonetos

Presença de Fase Livre: Não

Situação: Removida

Área gerenciada na Prefeitura de Belo Horizonte


UPGRH: SF5 - RIO DAS VELHAS

CNPJ: 17.272.550/0001-62

POSTO SÃO JOSÉ LTDA

Atividade: Posto de Combustível

Endereço: Avenida Getúlio Vargas, 1.010 - Belo Horizonte/MG

Coordenadas: X= -43.932545 | Y= -19.936156 | **Datum:** WGS84 

Classificação: AMR - Área em Processo de Monitoramento para Reabilitação

Etapa de Gerenciamento: Monitoramento

Fonte de contaminação: Vazamento ou Infiltração

Meios Impactados:

Solo, Água Subterrânea

Contaminantes:

Hidrocarbonetos

Presença de Fase Livre: Não

Situação: -


Área gerenciada na Prefeitura de Belo Horizonte

UPGRH: SF5 - RIO DAS VELHAS
POSTO SÃO PAULO ATLANTIDA

CNPJ: 04.024.581/0001-52

Atividade: Posto de Combustível

Endereço: Avenida Heráclito Mourão de Miranda, 1.851 - Belo Horizonte/MG

Coordenadas: X= -44.005432 | Y= -19.877800 | **Datum:** WGS84 

Classificação: AMR - Área em Processo de Monitoramento para Reabilitação

Etapa de Gerenciamento: Monitoramento

Fonte de contaminação: Vazamento ou Infiltração

Meios Impactados:

Solo, Água Subterrânea

Contaminantes:

Hidrocarbonetos

Presença de Fase Livre: Não

Situação: -

Área gerenciada na Prefeitura de Belo Horizonte


UPGRH: SF5 - RIO DAS VELHAS

CNPJ: 03.971.210/0001-15

POSTO SÃO SEBASTIÃO LTDA - AUTO POSTO SÃO SEBASTIÃO

Atividade: Posto de Combustível

Endereço: Avenida Silviano Brandão, 662 - Belo Horizonte/MG

Coordenadas: X= -43.929880 | Y= -19.907291 | **Datum:** WGS84 

Classificação: AR - Área Reabilitada para o uso declarado **Uso Declarado:** Posto de Combustível
Etapa de Gerenciamento: -

Fonte de contaminação: Vazamento ou Infiltração

Meios Impactados:

Solo, Água Subterrânea

Contaminantes:

Hidrocarbonetos

Presença de Fase Livre: Não

Situação: -

Área gerenciada na Prefeitura de Belo Horizonte


UPGRH: SF5 - RIO DAS VELHAS

CNPJ: 00.722.792/0001-08

POSTO SARAMENHA LTDA - POSTO ISMAEL JÚNIOR LTDA

Atividade: Posto de Combustível

Endereço: Avenida Saramenha, 1.062 - Belo Horizonte/MG

Coordenadas: X= -43.921419 | Y= -19.841644 | **Datum:** WGS84 

Classificação: AR - Área Reabilitada para o uso declarado **Uso Declarado:** Posto de Combustível
Etapa de Gerenciamento: -

Fonte de contaminação: Vazamento ou Infiltração

Meios Impactados:

Solo, Água Subterrânea

Contaminantes:

Hidrocarbonetos

Presença de Fase Livre: Não

Situação: -

Área gerenciada na Prefeitura de Belo Horizonte


UPGRH: SF5 - RIO DAS VELHAS

CNPJ: 17.434.564/0001-35

POSTO SAYONARA LTDA

Atividade: Posto de Combustível

Endereço: Avenida Dom Pedro II, 2.958 - Belo Horizonte/MG

Coordenadas: X= -43.968809 | Y= -19.911195 | **Datum:** WGS84 

Classificação: AMR - Área em Processo de Monitoramento para Reabilitação

Etapa de Gerenciamento: Monitoramento

Fonte de contaminação: Vazamento ou Infiltração

Meios Impactados:

Solo, Água Subterrânea

Contaminantes:

Hidrocarbonetos

Presença de Fase Livre: Não

Situação: Removida

Área gerenciada na Prefeitura de Belo Horizonte


UPGRH: SF5 - RIO DAS VELHAS

CNPJ: 19.162.528/0001-95

POSTO SERRANO LTDA

Atividade: Posto de Combustível

Endereço: Avenida Abílio Machado, 3.123 - Belo Horizonte/MG

Coordenadas: X= -44.008894 | Y= -19.893979 | **Datum:** WGS84 

Classificação: AMR - Área em Processo de Monitoramento para Reabilitação

Etapa de Gerenciamento: Monitoramento

Fonte de contaminação: Vazamento ou Infiltração

Meios Impactados:

Solo, Água Subterrânea

Contaminantes:

Hidrocarbonetos

Presença de Fase Livre: Não

Situação: -

Área gerenciada na Prefeitura de Belo Horizonte


UPGRH: SF5 - RIO DAS VELHAS

CNPJ: 41.722.851/0001-25

POSTO SILVA LOBO

Atividade: Posto de Combustível

Endereço: Avenida Silva Lobo, 1.318 - Belo Horizonte/MG

Coordenadas: X= -43.972026 | Y= -19.929331 | **Datum:** WGS84 

Classificação: AMR - Área em Processo de Monitoramento para Reabilitação

Etapa de Gerenciamento: Monitoramento

Fonte de contaminação: Vazamento ou Infiltração

Meios Impactados:

Solo, Água Subterrânea

Contaminantes:

Hidrocarbonetos

Presença de Fase Livre: Não

Situação: -


Área gerenciada na Prefeitura de Belo Horizonte

UPGRH: SF5 - RIO DAS VELHAS
POSTO SILVA LOBO (EX DIDIKAR VEICULOS LTDA)

CNPJ: 10.508.916/0001-00

Atividade: Posto de Combustível

Endereço: Avenida Amazonas, 5.353 - Belo Horizonte/MG

Coordenadas: X= -43.979680 | Y= -19.930267 | **Datum:** WGS84 

Classificação: AMR - Área em Processo de Monitoramento para Reabilitação

Etapa de Gerenciamento: Monitoramento

Fonte de contaminação: Vazamento ou Infiltração

Meios Impactados:

Solo, Água Subterrânea

Contaminantes:

Hidrocarbonetos

Presença de Fase Livre: Não

Situação: -


Área gerenciada na Prefeitura de Belo Horizonte

UPGRH: SF5 - RIO DAS VELHAS
POSTO TATIANA LTDA - POSTO VIA BRASIL

CNPJ: 66.215.898/0001-23

Atividade: Posto de Combustível

Endereço: Avenida Dom Pedro I, 468 - Belo Horizonte/MG

Coordenadas: X= -43.966824 | Y= -19.840382 | **Datum:** WGS84 

Classificação: AMR - Área em Processo de Monitoramento para Reabilitação

Etapa de Gerenciamento: Monitoramento

Fonte de contaminação: Vazamento ou Infiltração

Meios Impactados:

Solo, Água Subterrânea

Contaminantes:

Hidrocarbonetos

Presença de Fase Livre: Não

Situação: -

Área gerenciada na Prefeitura de Belo Horizonte


UPGRH: SF5 - RIO DAS VELHAS

CNPJ: 18.696.690/0001-20

POSTO TEX KAR LTDA

Atividade: Posto de Combustível

Endereço: Rua Sapucaí, 85 - Belo Horizonte/MG

Coordenadas: X= -43.931791 | Y= -19.914419 | **Datum:** WGS84 

Classificação: AR - Área Reabilitada para o uso declarado **Uso Declarado:** Posto de Combustível
Etapa de Gerenciamento: -

Fonte de contaminação: Vazamento ou Infiltração

Meios Impactados:

Solo, Água Subterrânea

Contaminantes:

Hidrocarbonetos

Presença de Fase Livre: Não

Situação: -

Área gerenciada na Prefeitura de Belo Horizonte


UPGRH: SF5 - RIO DAS VELHAS

CNPJ: 18.822.841/0001-40

POSTO TIGRE LTDA

Atividade: Posto de Combustível

Endereço: Avenida Brasil, 401 - Belo Horizonte/MG

Coordenadas: X= -43.923689 | Y= -19.925439 | **Datum:** WGS84 

Classificação: AMR - Área em Processo de Monitoramento para Reabilitação

Etapa de Gerenciamento: Monitoramento

Fonte de contaminação: Vazamento ou Infiltração

Meios Impactados:

Solo, Água Subterrânea

Contaminantes:

Hidrocarbonetos

Presença de Fase Livre: Não

Situação: -

Área gerenciada na Prefeitura de Belo Horizonte


UPGRH: SF5 - RIO DAS VELHAS

CNPJ: 18.822.841/0001-40

POSTO TIROL LTDA

Atividade: Posto de Combustível

Endereço: Avenida Afonso Vaz de Melo, 2.270 - Belo Horizonte/MG

Coordenadas: X= -44.035604 | Y= -19.984481 | **Datum:** WGS84 

Classificação: AMR - Área em Processo de Monitoramento para Reabilitação

Etapa de Gerenciamento: Monitoramento

Fonte de contaminação: Vazamento ou Infiltração

Meios Impactados:

Solo, Água Subterrânea

Contaminantes:

Hidrocarbonetos

Presença de Fase Livre: Não

Situação: -

Área gerenciada na Prefeitura de Belo Horizonte


UPGRH: SF5 - RIO DAS VELHAS

CNPJ: 16.634.701/0001-12

POSTO TRANQUILÃO LTDA

Atividade: Posto de Combustível

Endereço: Rua Espinosa, 20 - Belo Horizonte/MG

Coordenadas: X= -43.957429 | Y= -19.906331 | **Datum:** WGS84 

Classificação: AR - Área Reabilitada para o uso declarado **Uso Declarado:** Comercial

Etapa de Gerenciamento: -

Fonte de contaminação: Vazamento ou Infiltração

Meios Impactados:

Solo, Água Subterrânea

Contaminantes:

Hidrocarbonetos

Presença de Fase Livre: Não

Situação: -

Área gerenciada na Prefeitura de Belo Horizonte


UPGRH: SF5 - RIO DAS VELHAS

CNPJ: 01.059.743/0001-08

POSTO TUNEL LTDA - ANTIGO POSTO PITANGUI LTDA

Atividade: Posto de Combustível

Endereço: Avenida Cristiano Machado, 71 - Belo Horizonte/MG

Coordenadas: X= -43.937107 | Y= -19.905237 | **Datum:** WGS84 

Classificação: AMR - Área em Processo de Monitoramento para Reabilitação

Etapa de Gerenciamento: Monitoramento

Fonte de contaminação: Vazamento ou Infiltração

Meios Impactados:

Solo, Água Subterrânea

Contaminantes:

Hidrocarbonetos

Presença de Fase Livre: Não

Situação: Removida

Área gerenciada na Prefeitura de Belo Horizonte


UPGRH: SF5 - RIO DAS VELHAS

CNPJ: 17.335.829/0001-48

POSTO UNIÃO LTDA

Atividade: Posto de Combustível

Endereço: Avenida Dom Pedro I, 3.880 - Belo Horizonte/MG

Coordenadas: X= -43.951997 | Y= -19.820722 | **Datum:** WGS84 

Classificação: AMR - Área em Processo de Monitoramento para Reabilitação

Etapa de Gerenciamento: Monitoramento

Fonte de contaminação: Vazamento ou Infiltração

Meios Impactados:

Solo, Água Subterrânea

Contaminantes:

Hidrocarbonetos

Presença de Fase Livre: Não

Situação: Removida

Área gerenciada na Prefeitura de Belo Horizonte


UPGRH: SF5 - RIO DAS VELHAS

CNPJ: 21.981.287/0001-58

POSTO URBANO FERRAZ LTDA

Atividade: Posto de Combustível

Endereço: Avenida Álvares Cabral, 780 - Belo Horizonte/MG

Coordenadas: X= -43.941621 | Y= -19.927910 | **Datum:** WGS84 

Classificação: AR - Área Reabilitada para o uso declarado **Uso Declarado:** Posto de Combustível
Etapa de Gerenciamento: -

Fonte de contaminação: Vazamento ou Infiltração

Meios Impactados:

Solo, Água Subterrânea

Contaminantes:

Hidrocarbonetos

Presença de Fase Livre: Não

Situação: -

Área gerenciada na Prefeitura de Belo Horizonte


UPGRH: SF5 - RIO DAS VELHAS

CNPJ: 38.714.754/0001-86

POSTO VANORTE LTDA

Atividade: Posto de Combustível

Endereço: Avenida Martinica, 800 - Belo Horizonte/MG

Coordenadas: X= -43.963970 | Y= -19.828988 | **Datum:** WGS84 

Classificação: AMR - Área em Processo de Monitoramento para Reabilitação

Etapa de Gerenciamento: Monitoramento

Fonte de contaminação: Vazamento ou Infiltração

Meios Impactados:

Solo, Água Subterrânea

Contaminantes:

Hidrocarbonetos

Presença de Fase Livre: Não

Situação: -

Área gerenciada na Prefeitura de Belo Horizonte


UPGRH: SF5 - RIO DAS VELHAS

CNPJ: 02.125.692/0001-20

POSTO VENDA NOVA LTDA

Atividade: Posto de Combustível

Endereço: Rua Padre Pedro Pinto, 1.720 - Belo Horizonte/MG

Coordenadas: X= -43.965430 | Y= -19.811377 | **Datum:** WGS84 

Classificação: AR - Área Reabilitada para o uso declarado **Uso Declarado:** Posto de Combustível
Etapa de Gerenciamento: -

Fonte de contaminação: Vazamento ou Infiltração

Meios Impactados:

Solo, Água Subterrânea

Contaminantes:

Hidrocarbonetos

Presença de Fase Livre: Não

Situação: -


Área gerenciada na Prefeitura de Belo Horizonte

UPGRH: SF5 - RIO DAS VELHAS
POSTO VERA CRUZ LTDA - POSTO I

CNPJ: 17.268.376/0001-84

Atividade: Posto de Combustível

Endereço: Rua Niquelina, 546 - Belo Horizonte/MG

Coordenadas: X= -43.914413 | Y= -19.921440 | **Datum:** WGS84 

Classificação: AMR - Área em Processo de Monitoramento para Reabilitação

Etapa de Gerenciamento: Monitoramento

Fonte de contaminação: Vazamento ou Infiltração

Meios Impactados:

Solo, Água Subterrânea

Contaminantes:

Hidrocarbonetos

Presença de Fase Livre: Não

Situação: -


Área gerenciada na Prefeitura de Belo Horizonte

UPGRH: SF5 - RIO DAS VELHAS
POSTO VIA A LIBERDADE LTDA

CNPJ: 06.042.596/0001-79

Atividade: Posto de Combustível

Endereço: Avenida Bias Fortes, 765 - Belo Horizonte/MG

Coordenadas: X= -43.942671 | Y= -19.926990 | **Datum:** WGS84 

Classificação: AR - Área Reabilitada para o uso declarado **Uso Declarado:** Posto de Combustível
Etapa de Gerenciamento: -

Fonte de contaminação: Vazamento ou Infiltração

Meios Impactados:

Solo, Água Subterrânea

Contaminantes:

Hidrocarbonetos

Presença de Fase Livre: Não

Situação: -

Área gerenciada na Prefeitura de Belo Horizonte


UPGRH: SF5 - RIO DAS VELHAS

CNPJ: 05.063.348/0001-41

POSTO VIA DO MINEIRO LTDA - POSTO VIA DO MINEIRO

Atividade: Posto de Combustível

Endereço: Avenida Waldir Soeiro Emrich, 2.050 - Belo Horizonte/MG

Coordenadas: X= -44.013539 | Y= -19.990510 | **Datum:** WGS84 

Classificação: AR - Área Reabilitada para o uso declarado **Uso Declarado:** Posto de Combustível
Etapa de Gerenciamento: -

Fonte de contaminação: Vazamento ou Infiltração

Meios Impactados:

Solo, Água Subterrânea

Contaminantes:

Hidrocarbonetos

Presença de Fase Livre: Não

Situação: -

Área gerenciada na Prefeitura de Belo Horizonte


UPGRH: SF5 - RIO DAS VELHAS

CNPJ: 05.462.748/0001-20

POSTO VILA N. SRA. FÁTIMA LTDA - POSTO VILA

Atividade: Posto de Combustível

Endereço: Avenida Nossa Senhora de Fátima, 2.401 - Belo Horizonte/MG

Coordenadas: X= -43.953370 | Y= -19.914887 | **Datum:** WGS84 

Classificação: ACI - Área Contaminada sob Intervenção

Etapas de Gerenciamento: Intervenção/Remediação

Fonte de contaminação: Vazamento ou Infiltração

Meios Impactados:

Solo, Água Subterrânea

Contaminantes:

Hidrocarbonetos

Presença de Fase Livre: Não

Situação: -

Área gerenciada na Prefeitura de Belo Horizonte


UPGRH: SF5 - RIO DAS VELHAS

CNPJ: 20.160.024/0001-15

POSTO VILARINHO LTDA

Atividade: Posto de Combustível

Endereço: Avenida Vilarinho, 1.691 - Belo Horizonte/MG

Coordenadas: X= -43.957028 | Y= -19.813808 | **Datum:** WGS84 

Classificação: AR - Área Reabilitada para o uso declarado **Uso Declarado:** Posto de Combustível
Etapa de Gerenciamento: -

Fonte de contaminação: Vazamento ou Infiltração

Meios Impactados:

Solo, Água Subterrânea

Contaminantes:

Hidrocarbonetos

Presença de Fase Livre: Não

Situação: -

Área gerenciada na Prefeitura de Belo Horizonte


UPGRH: SF5 - RIO DAS VELHAS

CNPJ: 18.742.536/0001-48

POSTO WAP LTDA

Atividade: Posto de Combustível

Endereço: Avenida Dom Pedro II, 4.091 - Belo Horizonte/MG

Coordenadas: X= -43.979452 | Y= -19.912665 | **Datum:** WGS84 

Classificação: AMR - Área em Processo de Monitoramento para Reabilitação

Etapa de Gerenciamento: Monitoramento

Fonte de contaminação: Vazamento ou Infiltração

Meios Impactados:

Solo, Água Subterrânea

Contaminantes:

Hidrocarbonetos

Presença de Fase Livre: Não

Situação: -

Área gerenciada na Prefeitura de Belo Horizonte


UPGRH: SF5 - RIO DAS VELHAS

CNPJ: 17.494.667/0001-90

POSTO WILSON PIAZZA LTDA

Atividade: Posto de Combustível

Endereço: Rua Professor Estêvão Pinto, 768 - Belo Horizonte/MG

Coordenadas: X= -43.922302 | Y= -19.941589 | **Datum:** WGS84 

Classificação: ACI - Área Contaminada sob Intervenção

Etapas de Gerenciamento: Intervenção/Remediação

Fonte de contaminação: Vazamento ou Infiltração

Meios Impactados:

Solo, Água Subterrânea

Contaminantes:

Hidrocarbonetos

Presença de Fase Livre: Não

Situação: -


Área gerenciada na Prefeitura de Belo Horizonte

UPGRH: SF5 - RIO DAS VELHAS
POSTO ZAHIE COZAC LTDA - ME

CNPJ: 71.290.464/0001-28

Atividade: Posto de Combustível

Endereço: Rua Hermilio Alves, 22 - Belo Horizonte/MG

Coordenadas: X= -43.926192 | Y= -19.917468 | **Datum:** WGS84 

Classificação: AR - Área Reabilitada para o uso declarado **Uso Declarado:** Posto de Combustível
Etapa de Gerenciamento: -

Fonte de contaminação: Vazamento ou Infiltração

Meios Impactados:

Solo, Água Subterrânea

Contaminantes:

Hidrocarbonetos

Presença de Fase Livre: Não

Situação: -

Área gerenciada na Prefeitura de Belo Horizonte


UPGRH: SF5 - RIO DAS VELHAS

CNPJ: 33.453.598/0108-62

RAÍZEN (COSAN COMBUSTÍVEIS E LUBRIFICANTES S.A)

Atividade: Base de armazenamento e distribuição de derivados de petróleo e álcool combustível

Endereço: Rodovia BR 381, Km 427,5 - Betim/MG

Coordenadas: X= -44.101540 | Y= -19.956302 | **Datum:** WGS84 

Classificação: AMR - Área em Processo de Monitoramento para Reabilitação

Etapa de Gerenciamento: Monitoramento

Fonte de contaminação: Vazamento ou Infiltração

Meios Impactados:

Solo, Água Subterrânea

Contaminantes:

Hidrocarbonetos, Chumbo

Presença de Fase Livre: Não

Situação: -


UPGRH: SF5 - RIO DAS VELHAS

CNPJ: 33.453.598/0108-62

RAÍZEN (SHELL BRASIL LTDA - BASE DE ARMAZENAMENTO)

Atividade: Base de armazenamento e distribuição de derivados de petróleo e álcool combustível

Endereço: Rodovia Fernão Dias, Km 428 - Betim/MG

Coordenadas: X= -44.104212 | Y= -19.956497 | **Datum:** WGS84 

Classificação: AMR - Área em Processo de Monitoramento para Reabilitação

Etapa de Gerenciamento: Monitoramento

Fonte de contaminação: Vazamento ou Infiltração

Meios Impactados:

Solo, Água Subterrânea

Contaminantes:

Hidrocarbonetos

Presença de Fase Livre: Não

Situação: Removida


UPGRH: SF5 - RIO DAS VELHAS

CNPJ: 33.453.598/0001-23

RAÍZEN COMBUSTÍVEIS S.A

Atividade: Posto de Combustível

Endereço: Praça Bagatelle, 204 B - Belo Horizonte/MG

Coordenadas: X= -43.956806 | Y= -19.850897 | **Datum:** WGS84 

Classificação: AMR - Área em Processo de Monitoramento para Reabilitação

Etapa de Gerenciamento: Monitoramento

Fonte de contaminação: Vazamento ou Infiltração

Meios Impactados:

Solo, Água Subterrânea

Contaminantes:

Hidrocarbonetos

Presença de Fase Livre: Não

Situação: Removida

Área gerenciada na Prefeitura de Belo Horizonte


UPGRH: SF5 - RIO DAS VELHAS

CNPJ: 02.491.435/0001-01

REDE CONFIANÇA DE ABASTECIMENTO LTDA - POSTO ELEVADO

Atividade: Posto de Combustível

Endereço: Rua dos Tamoios, 1.171 - Belo Horizonte/MG

Coordenadas: X= -43.947402 | Y= -19.918320 | **Datum:** WGS84 

Classificação: AR - Área Reabilitada para o uso declarado **Uso Declarado:** Comercial
Etapa de Gerenciamento: -

Fonte de contaminação: Vazamento ou Infiltração

Meios Impactados:

Solo, Água Subterrânea

Contaminantes:

Hidrocarbonetos

Presença de Fase Livre: Não

Situação: -

Área gerenciada na Prefeitura de Belo Horizonte


UPGRH: SF5 - RIO DAS VELHAS

CNPJ: 41.910.308/0002-32

RODAP COMÉRCIO E PARTICIPAÇÕES EMPREENDIMENTOS LTDA

Atividade: Posto de Combustível

Endereço: Rua Doutor Pedro Ruela, 766 - Belo Horizonte/MG

Coordenadas: X= -43.979763 | Y= -19.807470 | **Datum:** WGS84 

Classificação: AR - Área Reabilitada para o uso declarado **Uso Declarado:** Posto de Combustível
Etapa de Gerenciamento: -

Fonte de contaminação: Vazamento ou Infiltração

Meios Impactados:

Solo, Água Subterrânea

Contaminantes:

Hidrocarbonetos

Presença de Fase Livre: Não

Situação: -

Área gerenciada na Prefeitura de Belo Horizonte


UPGRH: SF5 - RIO DAS VELHAS

CNPJ: 01.413.083/0001-03

ROL COMÉRCIO DE DERIVADOS DE PETROLEO LTDA - POSTO ROL

Atividade: Posto de Combustível

Endereço: Avenida dos Andradas, 3.520 - Belo Horizonte/MG

Coordenadas: X= -43.909464 | Y= -19.916695 | **Datum:** WGS84 

Classificação: AMR - Área em Processo de Monitoramento para Reabilitação

Etapa de Gerenciamento: Monitoramento

Fonte de contaminação: Vazamento ou Infiltração

Meios Impactados:

Solo, Água Subterrânea

Contaminantes:

Hidrocarbonetos

Presença de Fase Livre: Não

Situação: Removida

Área gerenciada na Prefeitura de Belo Horizonte


UPGRH: SF5 - RIO DAS VELHAS

CNPJ: 21.859.871/0001-35

ROMA AUTOMOVEIS E SERVICOS LTDA - POSTO ROMA

Atividade: Posto de Combustível

Endereço: Avenida Francisco Sá, 990 - Belo Horizonte/MG

Coordenadas: X= -43.959866 | Y= -19.930237 | **Datum:** WGS84 

Classificação: AMR - Área em Processo de Monitoramento para Reabilitação

Etapas de Gerenciamento: Monitoramento

Fonte de contaminação: Vazamento ou Infiltração

Meios Impactados:

Solo, Água Subterrânea

Contaminantes:

Hidrocarbonetos

Presença de Fase Livre: Não

Situação: -

Área gerenciada na Prefeitura de Belo Horizonte


UPGRH: SF5 - RIO DAS VELHAS

CNPJ: 02.556.534/0001-24

ROMANALLI

Atividade: Posto de Combustível

Endereço: Avenida Silviano Brandão, 2.419 - Belo Horizonte/MG

Coordenadas: X= -43.915280 | Y= -19.909064 | **Datum:** WGS84 

Classificação: AR - Área Reabilitada para o uso declarado **Uso Declarado:** Comercial
Etapa de Gerenciamento: -

Fonte de contaminação: Vazamento ou Infiltração

Meios Impactados:

Solo, Água Subterrânea

Contaminantes:

Hidrocarbonetos

Presença de Fase Livre: Não

Situação: Removida


Área gerenciada na Prefeitura de Belo Horizonte

**UPGRH: SF5 - RIO DAS VELHAS
SANTA ROSA AUTO POSTO LTDA**

CNPJ: 23.186.190/0001-89

Atividade: Posto de Combustível

Endereço: Avenida Sebastião de Brito, 330 - Belo Horizonte/MG

Coordenadas: X= -43.944332 | Y= -19.861450 | **Datum:** WGS84 

Classificação: AR - Área Reabilitada para o uso declarado **Uso Declarado:** Posto de Combustível
Etapa de Gerenciamento: -

Fonte de contaminação: Vazamento ou Infiltração

Meios Impactados:

Solo, Água Subterrânea

Contaminantes:

Hidrocarbonetos

Presença de Fase Livre: Não

Situação: -

Área gerenciada na Prefeitura de Belo Horizonte


UPGRH: SF5 - RIO DAS VELHAS

CNPJ: 20.848.420/0001-30

SARITUR - SANTA RITA TRANSPORTE URBANO

Atividade: Posto de Combustível

Endereço: Avenida João Pinheiro, 1.989 - Caeté/MG

Coordenadas: X= -43.671710 | Y= -19.888749 | **Datum:** WGS84 

Classificação: AR - Área Reabilitada para o uso declarado **Uso Declarado:** Posto de Combustível
Etapa de Gerenciamento: -

Fonte de contaminação: Vazamento ou Infiltração

Meios Impactados:

Solo, Água Subterrânea

Contaminantes:

Hidrocarbonetos

Presença de Fase Livre: Não

Situação: -


UPGRH: SF5 - RIO DAS VELHAS

CNPJ: 32.345.902/0029-57

SERVACAR COMÉRCIO SERVIÇOS E REPRESENTAÇÕES LTDA - POSTO ESCOLA ROLE POSITION

Atividade: Posto de Combustível

Endereço: Avenida Presidente Antônio Carlos, 6.682 - Belo Horizonte/MG

Coordenadas: X= -43.957597 | Y= -19.863420 | **Datum:** WGS84 

Classificação: AMR - Área em Processo de Monitoramento para Reabilitação

Etapa de Gerenciamento: Monitoramento

Fonte de contaminação: Vazamento ou Infiltração

Meios Impactados:

Solo, Água Subterrânea

Contaminantes:

Hidrocarbonetos

Presença de Fase Livre: Não

Situação: -

Área gerenciada na Prefeitura de Belo Horizonte


UPGRH: SF5 - RIO DAS VELHAS

CNPJ: 17.424.748/0001-14

SHELL BRASIL S/A - POSTO LEGAL

Atividade: Posto de Combustível

Endereço: Rua André Cavalcanti, 214 - Belo Horizonte/MG

Coordenadas: X= -43.956470 | Y= -19.932917 | **Datum:** WGS84 

Classificação: AR - Área Reabilitada para o uso declarado **Uso Declarado:** Comercial

Etapa de Gerenciamento: -

Fonte de contaminação: Vazamento ou Infiltração

Meios Impactados:

Solo, Água Subterrânea

Contaminantes:

Hidrocarbonetos

Presença de Fase Livre: Não

Situação: -

Área gerenciada na Prefeitura de Belo Horizonte


UPGRH: SF5 - RIO DAS VELHAS

CNPJ: 21.504.196/0001-21

SOCIEDADE COMERCIAL CANAA LTDA - AUTO POSTO JOCKEY

Atividade: Posto de Combustível

Endereço: Rodovia Prefeito Américo Gianetti, KM 16 - Belo Horizonte/MG

Coordenadas: X= -43.948525 | Y= -19.788514 | **Datum:** WGS84 

Classificação: AMR - Área em Processo de Monitoramento para Reabilitação

Etapa de Gerenciamento: Monitoramento

Fonte de contaminação: Vazamento ou Infiltração

Meios Impactados:

Solo, Água Subterrânea

Contaminantes:

Hidrocarbonetos

Presença de Fase Livre: Não

Situação: -

Área gerenciada na Prefeitura de Belo Horizonte


UPGRH: SF5 - RIO DAS VELHAS

CNPJ: 16.628.927/0001-00

SUPRICEL COMBUSTÍVEIS BELO HORIZONTE LTDA - SUPRICEL COMBUSTÍVEIS - BH

Atividade: Posto de Combustível

Endereço: Rodovia BR 040 KM 01, 800 - Belo Horizonte/MG

Coordenadas: X= -44.015044 | Y= -19.923663 | **Datum:** WGS84 

Classificação: AMR - Área em Processo de Monitoramento para Reabilitação

Etapa de Gerenciamento: Monitoramento

Fonte de contaminação: Vazamento ou Infiltração

Meios Impactados:

Solo, Água Subterrânea

Contaminantes:

Hidrocarbonetos

Presença de Fase Livre: Não

Situação: -

Área gerenciada na Prefeitura de Belo Horizonte


UPGRH: SF5 - RIO DAS VELHAS

CNPJ: 02.900.865/0001-30

TEXAS POSTO DE SERVIÇOS E ABASTECIMENTO LTDA - TRANSPORTES PARGON

Atividade: Posto de Combustível

Endereço: Rua dos Tupis, 1.376 - Belo Horizonte/MG

Coordenadas: X= -43.949821 | Y= -19.918844 | **Datum:** WGS84 

Classificação: AR - Área Reabilitada para o uso declarado **Uso Declarado:** Posto de Combustível
Etapa de Gerenciamento: -

Fonte de contaminação: Vazamento ou Infiltração

Meios Impactados:

Solo, Água Subterrânea

Contaminantes:

Hidrocarbonetos

Presença de Fase Livre: Não

Situação: -

Área gerenciada na Prefeitura de Belo Horizonte


UPGRH: SF5 - RIO DAS VELHAS

CNPJ: 17.269.218/0001-49

TIC TAC DERIVADOS DE PETROLEO LTDA - POSTO TIC TAC

Atividade: Posto de Combustível

Endereço: Avenida do Contorno, 9.461 - Belo Horizonte/MG

Coordenadas: X= -43.958192 | Y= -19.924208 | **Datum:** WGS84 

Classificação: AR - Área Reabilitada para o uso declarado **Uso Declarado:** Posto de Combustível
Etapa de Gerenciamento: -

Fonte de contaminação: Vazamento ou Infiltração

Meios Impactados:

Solo, Água Subterrânea

Contaminantes:

Hidrocarbonetos

Presença de Fase Livre: Não

Situação: -

Área gerenciada na Prefeitura de Belo Horizonte


UPGRH: SF5 - RIO DAS VELHAS

CNPJ: 33.337.007/0001-52

UNIAO TRANSPORTE INTERESTADUAL DE LUXO S/A - UTIL

Atividade: Posto de Combustível

Endereço: Rua Tietê, 185 - Belo Horizonte/MG

Coordenadas: X= -43.969168 | Y= -19.903993 | **Datum:** WGS84 

Classificação: AMR - Área em Processo de Monitoramento para Reabilitação

Etapa de Gerenciamento: Monitoramento

Fonte de contaminação: Vazamento ou Infiltração

Meios Impactados:

Solo, Água Subterrânea

Contaminantes:

Hidrocarbonetos

Presença de Fase Livre: Não

Situação: -

Área gerenciada na Prefeitura de Belo Horizonte


UPGRH: SF5 - RIO DAS VELHAS

CNPJ: 17.170.150/0001-46

VALLOUREC TUBOS DO BRASIL S/A (DEPÓSITO DE RESÍDUOS INDUSTRIAIS)

Atividade: Indústria Metalúrgica

Endereço: Avenida Olinto Meireles, 65 - Belo Horizonte/MG

Coordenadas: X= -44.001970 | Y= -19.969470 | **Datum:** WGS84 

Classificação: AMR - Área em Processo de Monitoramento para Reabilitação

Etapa de Gerenciamento: Monitoramento

Fonte de contaminação: Vazamento ou Infiltração

Meios Impactados:

Solo

Contaminantes:

Metais

Presença de Fase Livre: Não

Situação: -


UPGRH: SF5 - RIO DAS VELHAS

CNPJ: 17.170.150/0001-46

VALLOUREC TUBOS DO BRASIL S/A (ESCORIAL)

Atividade: Indústria Metalúrgica

Endereço: Avenida Olinto Meireles, 65 - Belo Horizonte/MG

Coordenadas: X= -44.003611 | Y= -19.959167 | **Datum:** WGS84 

Classificação: ACI - Área Contaminada sob Intervenção

Etapa de Gerenciamento: Intervenção/Remediação

Fonte de contaminação: Disposição de resíduos

Meios Impactados:

Solo

Contaminantes:

Metais

Presença de Fase Livre: Não

Situação: -


UPGRH: SF5 - RIO DAS VELHAS

CNPJ: 17.170.150/0001-46

VALLOUREC TUBOS DO BRASIL S/A (TREFILARIA)

Atividade: Indústria Metalúrgica

Endereço: Avenida Olinto Meireles, 65 - Belo Horizonte/MG

Coordenadas: X= -44.013168 | Y= -19.971171 | **Datum:** WGS84 

Classificação: AMR - Área em Processo de Monitoramento para Reabilitação

Etapa de Gerenciamento: Monitoramento

Fonte de contaminação: Disposição de resíduos

Meios Impactados:

Solo

Contaminantes:

Sulfato, Cobalto e Manganês

Presença de Fase Livre: Não

Situação: -


UPGRH: SF5 - RIO DAS VELHAS

CNPJ: 68.508.621/0001-14

VEREDAS DERIVADOS DE PETROLEO - POSTO VEREDAS

Atividade: Posto de Combustível

Endereço: Avenida do Contorno, 8.485 - Belo Horizonte/MG

Coordenadas: X= -43.954319 | Y= -19.933309 | **Datum:** WGS84 

Classificação: AI - Área Contaminada sob Investigação

Etapas de Gerenciamento: Investigação Confirmatória

Fonte de contaminação: Vazamento ou Infiltração

Meios Impactados:

Solo, Água Subterrânea

Contaminantes:

Hidrocarbonetos

Presença de Fase Livre: Não

Situação: -

Área gerenciada na Prefeitura de Belo Horizonte


UPGRH: SF5 - RIO DAS VELHAS

CNPJ: 16.505.190/0002-10

VIAÇÃO SERTANEJA

Atividade: Posto de Combustível

Endereço: Rua D. Alda Vianna, 340 - Abaeté/MG

Coordenadas: X= -45.445451 | Y= -19.158465 | **Datum:** WGS84 

Classificação: ACI - Área Contaminada sob Intervenção

Etapas de Gerenciamento: Intervenção/Remediação

Fonte de contaminação: Vazamento ou Infiltração

Meios Impactados:

Solo, Água Subterrânea

Contaminantes:

Hidrocarbonetos

Presença de Fase Livre: Não

Situação: -


UPGRH: SF5 - RIO DAS VELHAS

CNPJ: 06.977.372/0001-59

VIANEL TRANSPORTE LTDA

Atividade: Posto de Combustível

Endereço: Rodovia BR 381 KM 13,5 - Sabará/MG

Coordenadas: X= -43.845765 | Y= -19.832813 | **Datum:** WGS84 

Classificação: ACI - Área Contaminada sob Intervenção

Etapa de Gerenciamento: Intervenção/Remediação

Fonte de contaminação: Vazamento ou Infiltração

Meios Impactados:

Solo, Água Subterrânea

Contaminantes:

Hidrocarbonetos

Presença de Fase Livre: Sim

Situação: Em processo de remoção


UPGRH: SF5 - RIO DAS VELHAS

CNPJ: 02.536.066/0001-26

VITAL ENGENHARIA AMBIENTAL S.A

Atividade: Indústria

Endereço: Rodovia MG 5, Km 8.1, General Carneiro - Sabará/MG

Coordenadas: X= -43.846615 | Y= -19.855233 | **Datum:** WGS84 

Classificação: AI - Área Contaminada sob Investigação

Etapa de Gerenciamento: Investigação Confirmatória

Fonte de contaminação: Vazamento ou Infiltração

Meios Impactados:

Água Subterrânea

Contaminantes:

Cádmio, Chumbo

Presença de Fase Livre: Não

Situação: -


UPGRH: SF5 - RIO DAS VELHAS

CNPJ: 01.095.252/0001-04

VITÓRIA ORGANIZAÇÕES EM PETRÓLEO LTDA

Atividade: Posto de Combustível

Endereço: Rua Rio de Janeiro, 1.612 - Belo Horizonte/MG

Coordenadas: X= -43.941250 | Y= -19.928597 | **Datum:** WGS84 

Classificação: AMR - Área em Processo de Monitoramento para Reabilitação

Etapa de Gerenciamento: Monitoramento

Fonte de contaminação: Vazamento ou Infiltração

Meios Impactados:

Solo, Água Subterrânea

Contaminantes:

Hidrocarbonetos

Presença de Fase Livre: Não

Situação: -

Área gerenciada na Prefeitura de Belo Horizonte


UPGRH: SF5 - RIO DAS VELHAS

CNPJ: 03.193.318/0001-24

W R SIMONE COMERCIAL LTDA

Atividade: Posto de Combustível

Endereço: Avenida Barão Homem de Melo, 3.000 - Belo Horizonte/MG

Coordenadas: X= -43.964482 | Y= -19.961360 | **Datum:** WGS84 

Classificação: AMR - Área em Processo de Monitoramento para Reabilitação

Etapa de Gerenciamento: Monitoramento

Fonte de contaminação: Vazamento ou Infiltração

Meios Impactados:

Solo, Água Subterrânea

Contaminantes:

Hidrocarbonetos

Presença de Fase Livre: Não

Situação: -

Área gerenciada na Prefeitura de Belo Horizonte


UPGRH: SF5 - RIO DAS VELHAS

CNPJ: 04.583.853/0001-54

WEC EMPREENDIMENTOS LTDA - POSTO TRADICAO

Atividade: Posto de Combustível

Endereço: Rua Dr. Ary Teixeira, 990 - Vespasiano/MG

Coordenadas: X= -43.919120 | Y= -19.697280 | **Datum:** WGS84 

Classificação: ACI - Área Contaminada sob Intervenção

Etapa de Gerenciamento: Investigação Detalhada/Avaliação de Risco

Fonte de contaminação: Vazamento ou Infiltração

Meios Impactados:

Solo, Água Subterrânea

Contaminantes:

Hidrocarbonetos

Presença de Fase Livre: Não

Situação: -


UPGRH: SF5 - RIO DAS VELHAS

CNPJ: 02.737.731/0001-40

ZULATO & FIGUEIREDO LTDA - POSTO AZTECA

Atividade: Posto de Combustível

Endereço: Rua dos Astecas, 2.910 - Belo Horizonte/MG

Coordenadas: X= -43.979248 | Y= -19.829533 | **Datum:** WGS84 

Classificação: AI - Área Contaminada sob Investigação

Etapas de Gerenciamento: Investigação Confirmatória

Fonte de contaminação: Vazamento ou Infiltração

Meios Impactados:

Solo, Água Subterrânea

Contaminantes:

Hidrocarbonetos

Presença de Fase Livre: Não

Situação: -


Área gerenciada na Prefeitura de Belo Horizonte

UPGRH: SF6 - RIOS JEQUITAÍ E PACUÍ
COMBUSTIVEL FJT EIRELI - EPP - POSTO FELIPE

CNPJ: 23.533.722/0001-07

Atividade: Posto de Combustível

Endereço: Praça Tancredo Neves, 10 - Pirapora/MG

Coordenadas: X= -44.946723 | Y= -17.349022 | **Datum:** WGS84 

Classificação: ACI - Área Contaminada sob Intervenção

Etapa de Gerenciamento: Investigação Detalhada/Avaliação de Risco

Fonte de contaminação: Vazamento ou Infiltração

Meios Impactados:

Solo, Água Subterrânea

Contaminantes:

Hidrocarbonetos

Presença de Fase Livre: Não

Situação: -


UPGRH: SF7 - RIO PARACATU

CNPJ: 25.834.847/0004-45

COOPERATIVA AGROPECUÁRIA DE UNAÍ (POSTO CAPUL)

Atividade: Posto de Combustível

Endereço: Avenida Castelo Branco, S/N - Unaí/MG

Coordenadas: X= -46.900279 | Y= -16.368091 | **Datum:** WGS84 

Classificação: ACI - Área Contaminada sob Intervenção

Etapa de Gerenciamento: Intervenção/Remediação

Fonte de contaminação: Vazamento ou Infiltração

Meios Impactados:

Solo, Água Subterrânea

Contaminantes:

Hidrocarbonetos

Presença de Fase Livre: Sim

Situação: Em processo de remoção


UPGRH: SF7 - RIO PARACATU

CNPJ: 25.834.847/0001-00

COOPERATIVA AGROPECUÁRIA DE UNAÍ (POSTO INTERNO)

Atividade: Posto de Combustível

Endereço: Avenida Castelo Branco, S/N - Unaí/MG

Coordenadas: X= -46.898769 | Y= -16.369686 | **Datum:** WGS84 

Classificação: AMR - Área em Processo de Monitoramento para Reabilitação

Etapa de Gerenciamento: Monitoramento

Fonte de contaminação: Vazamento ou Infiltração

Meios Impactados:

Solo, Água Subterrânea

Contaminantes:

Hidrocarbonetos

Presença de Fase Livre: Não

Situação: Removida


UPGRH: SF7 - RIO PARACATU

CNPJ: 23.153.943/0023-65

COOPERATIVA AGROPECUÁRIA DO VALE DO PARACATU LTDA - COOPERVAP

Atividade: Posto de Combustível

Endereço: Rodovia BR 040 Km 44,5 - Paracatu/MG

Coordenadas: X= -46.848847 | Y= -17.233914 | **Datum:** WGS84 

Classificação: AMR - Área em Processo de Monitoramento para Reabilitação

Etapa de Gerenciamento: Monitoramento

Fonte de contaminação: Vazamento ou Infiltração

Meios Impactados:

Solo, Água Subterrânea

Contaminantes:

Hidrocarbonetos

Presença de Fase Livre: Não

Situação: -


UPGRH: SF7 - RIO PARACATU

CNPJ: 23.153.943/0008-26

COOPERATIVA AGROPECUÁRIA VALE DO PARACATU - COOPERVAP

Atividade: Posto de Combustível

Endereço: Rua Benedito Laboissiere, 160 - Paracatu/MG

Coordenadas: X= -46.871891 | Y= -17.216161 | **Datum:** WGS84 

Classificação: AMR - Área em Processo de Monitoramento para Reabilitação

Etapa de Gerenciamento: Monitoramento

Fonte de contaminação: Vazamento ou Infiltração

Meios Impactados:

Solo, Água Subterrânea

Contaminantes:

Hidrocarbonetos

Presença de Fase Livre: Não

Situação: Removida


UPGRH: SF7 - RIO PARACATU

CNPJ: 03.763.096/0001-38

POSTO MELO E MELO LTDA - POSTO CENTRAL

Atividade: Posto de Combustível

Endereço: Avenida Governador Valadares, 873 - Centro - Unai/MG

Coordenadas: X= -46.903499 | Y= -16.360848 | **Datum:** WGS84 

Classificação: ACI - Área Contaminada sob Intervenção

Etapa de Gerenciamento: Projeto de Intervenção

Fonte de contaminação: Vazamento ou Infiltração

Meios Impactados:

Solo, Água Subterrânea

Contaminantes:

Hidrocarbonetos

Presença de Fase Livre: Sim

Situação: Em processo de remoção


UPGRH: SF7 - RIO PARACATU

CNPJ: 08.133.511/0001-93

POSTO PORTAL DE MINAS II LTDA - POSTO UNIAO

Atividade: Posto de Combustível

Endereço: Avenida Israel Pinheiro, 320 - Paracatu/MG

Coordenadas: X= -46.879739 | Y= -17.232653 | **Datum:** WGS84 

Classificação: AI - Área Contaminada sob Investigação

Etapa de Gerenciamento: Investigação Confirmatória

Fonte de contaminação: Vazamento ou Infiltração

Meios Impactados:

Solo, Água Subterrânea

Contaminantes:

Hidrocarbonetos

Presença de Fase Livre: Não

Situação: -


UPGRH: SF7 - RIO PARACATU

CNPJ: 42.416.651/0014-21

VOTORANTIM METAIS S/A UNIDADE MORRO AGUDO (ANTIGA OFICINA AUTOMOTIVA)

Atividade: Indústria Metalúrgica

Endereço: Rodovia MG 702, Km 68,5 - Paracatu/MG

Coordenadas: X= -46.821107 | Y= -17.500775 | **Datum:** WGS84 

Classificação: AI - Área Contaminada sob Investigação Industrial

Etapa de Gerenciamento: Investigação Confirmatória

Fonte de contaminação: Disposição de resíduos

Meios Impactados:

Solo

Contaminantes:

Chumbo, Zinco

Presença de Fase Livre: Não

Situação: -


UPGRH: SF7 - RIO PARACATU

CNPJ: 42.416.651/0014-21

VOTORANTIM METAIS S/A UNIDADE MORRO AGUDO (ATERRO SANITÁRIO LAMA LAVADOR)

Atividade: Indústria Metalúrgica

Endereço: Rodovia MG 702, Km 68,5 - Paracatu/MG

Coordenadas: X= -46.819188 | Y= -17.498295 | **Datum:** WGS84 

Classificação: AI - Área Contaminada sob Investigação Industrial

Etapa de Gerenciamento: Investigação Confirmatória

Fonte de contaminação: Disposição de resíduos

Meios Impactados:

Solo

Contaminantes:

Chumbo

Presença de Fase Livre: Não

Situação: -


UPGRH: SF7 - RIO PARACATU

CNPJ: 42.416.651/0014-22

VOTORANTIM METAIS S/A UNIDADE MORRO AGUDO (ATERRO SANITÁRIO SERRA PELADA)

Atividade: Indústria Metalúrgica

Endereço: Rodovia MG 702, Km 68,5 - Paracatu/MG

Coordenadas: X= -46.820253 | Y= -17.499413 | **Datum:** WGS84 

Classificação: AI - Área Contaminada sob Investigação Industrial

Etapa de Gerenciamento: Investigação Confirmatória

Fonte de contaminação: Disposição de resíduos

Meios Impactados:

Solo

Contaminantes:

Chumbo

Presença de Fase Livre: Não

Situação: -


UPGRH: SF7 - RIO PARACATU

CNPJ: 42.416.651/0014-21

VOTORANTIM METAIS S/A UNIDADE MORRO AGUDO (ATERRO SANITÁRIO SIMPLIFICADO)

Atividade: Indústria Metalúrgica

Endereço: Rodovia MG 702, Km 68,5 - Paracatu/MG

Coordenadas: X= -46.817568 | Y= -17.496468 | **Datum:** WGS84 

Classificação: AI - Área Contaminada sob Investigação Industrial

Etapa de Gerenciamento: Investigação Confirmatória

Fonte de contaminação: Disposição de resíduos

Meios Impactados:

Solo

Contaminantes:

Chumbo, Zinco

Presença de Fase Livre: Não

Situação: -


UPGRH: SF7 - RIO PARACATU

CNPJ: 42.416.651/0014-21

VOTORANTIM METAIS S/A UNIDADE MORRO AGUDO (CAIXA DE DECANTAÇÃO LAMA LAVADOR)

Atividade: Indústria Metalúrgica

Endereço: Rodovia MG 702, Km 68,5 - Paracatu/MG

Coordenadas: X= -46.818314 | Y= -17.498353 | **Datum:** WGS84 

Classificação: AI - Área Contaminada sob Investigação Industrial

Etapa de Gerenciamento: Investigação Confirmatória

Fonte de contaminação: Disposição de resíduos

Meios Impactados:

Solo

Contaminantes:

Chumbo

Presença de Fase Livre: Não

Situação: -


UPGRH: SF7 - RIO PARACATU

CNPJ: 42.416.651/0014-21

VOTORANTIM METAIS S/A UNIDADE MORRO AGUDO (ESTOQUE DE CALCÁRIO OESTE)

Atividade: Indústria Metalúrgica

Endereço: Rodovia MG 702, Km 68,5 - Paracatu/MG

Coordenadas: X= -46.820874 | Y= -17.504407 | **Datum:** WGS84 

Classificação: AI - Área Contaminada sob Investigação Industrial

Etapa de Gerenciamento: Investigação Confirmatória

Fonte de contaminação: Disposição de resíduos

Meios Impactados:

Solo

Contaminantes:

Chumbo, Zinco

Presença de Fase Livre: Não

Situação: -


UPGRH: SF7 - RIO PARACATU

CNPJ: 42.416.651/0014-21

VOTORANTIM METAIS S/A UNIDADE MORRO AGUDO (ESTOQUE DE CALCÁRIO SUL)

Atividade: Indústria Metalúrgica

Endereço: Rodovia MG 702, Km 68,5 - Paracatu/MG

Coordenadas: X= -46.819721 | Y= -17.507824 | **Datum:** WGS84 

Classificação: AI - Área Contaminada sob Investigação Industrial

Etapa de Gerenciamento: Investigação Confirmatória

Fonte de contaminação: Disposição de resíduos

Meios Impactados:

Solo

Contaminantes:

Chumbo

Presença de Fase Livre: Não

Situação: -


UPGRH: SF7 - RIO PARACATU

CNPJ: 42.416.651/0014-21

VOTORANTIM METAIS S/A UNIDADE MORRO AGUDO (PÁTIO DA OFICINA AUTOMOTIVA)

Atividade: Indústria Metalúrgica

Endereço: Rodovia MG 702, Km 68,5 - Paracatu/MG

Coordenadas: X= -46.819835 | Y= -17.500717 | **Datum:** WGS84 

Classificação: AI - Área Contaminada sob Investigação Industrial

Etapa de Gerenciamento: Investigação Confirmatória

Fonte de contaminação: Disposição de resíduos

Meios Impactados:

Solo

Contaminantes:

Chumbo

Presença de Fase Livre: Não

Situação: -


UPGRH: SF7 - RIO PARACATU

CNPJ: 42.416.651/0014-21

VOTORANTIM METAIS S/A UNIDADE MORRO AGUDO (PÁTIO DE ESTOCAGEM MONTE CRISTO)

Atividade: Indústria Metalúrgica

Endereço: Rodovia MG 702, Km 68,5 - Paracatu/MG

Coordenadas: X= -46.819655 | Y= -17.497543 | **Datum:** WGS84 

Classificação: AI - Área Contaminada sob Investigação Industrial

Etapa de Gerenciamento: Investigação Confirmatória

Fonte de contaminação: Disposição de resíduos

Meios Impactados:

Solo

Contaminantes:

Chumbo

Presença de Fase Livre: Não

Situação: -


UPGRH: SF7 - RIO PARACATU

CNPJ: 42.416.651/0014-21

VOTORANTIM METAIS S/A UNIDADE MORRO AGUDO (PÁTIO DE SUCATAS)

Atividade: Indústria Metalúrgica

Endereço: Rodovia MG 702, Km 68,5 - Paracatu/MG

Coordenadas: X= -46.816897 | Y= -17.498084 | **Datum:** WGS84 

Classificação: AI - Área Contaminada sob Investigação Industrial

Etapa de Gerenciamento: Investigação Confirmatória

Fonte de contaminação: Disposição de resíduos

Meios Impactados:

Solo

Contaminantes:

Chumbo

Presença de Fase Livre: Não

Situação: -


UPGRH: SF7 - RIO PARACATU

CNPJ: 42.416.651/0014-21

VOTORANTIM METAIS S/A UNIDADE MORRO AGUDO (PILHA DE ESTÉRIL)

Atividade: Indústria Metalúrgica

Endereço: Rodovia MG 702, Km 68,5 - Paracatu/MG

Coordenadas: X= -46.816107 | Y= -17.496327 | **Datum:** WGS84 

Classificação: AI - Área Contaminada sob Investigação Industrial

Etapas de Gerenciamento: Investigação Confirmatória

Fonte de contaminação: Disposição de resíduos

Meios Impactados:

Solo

Contaminantes:

Chumbo, Zinco

Presença de Fase Livre: Não

Situação: -


UPGRH: SF7 - RIO PARACATU

CNPJ: 42.416.651/0014-21

VOTORANTIM METAIS S/A UNIDADE MORRO AGUDO (POSTO DE ABASTECIMENTO)

Atividade: Indústria Metalúrgica

Endereço: Rodovia MG 702, Km 68,5 - Paracatu/MG

Coordenadas: X= -46.821297 | Y= -17.500789 | **Datum:** WGS84 

Classificação: AI - Área Contaminada sob Investigação Industrial

Etapa de Gerenciamento: Investigação Confirmatória

Fonte de contaminação: Disposição de resíduos

Meios Impactados:

Solo

Contaminantes:

Chumbo

Presença de Fase Livre: Não

Situação: -


UPGRH: SF7 - RIO PARACATU

CNPJ: 42.416.651/0014-21

VOTORANTIM METAIS ZINCO S/A - UNIDADE MORRO AGUDO (BARRAGEM VELHA)

Atividade: Indústria Metalúrgica

Endereço: Rodovia MG 702, Km 68,5 - Paracatu/MG

Coordenadas: X= -46.827989 | Y= -17.510338 | **Datum:** WGS84 

Classificação: ACI - Área Contaminada sob Intervenção

Etapa de Gerenciamento: Investigação Detalhada/Avaliação de Risco

Fonte de contaminação: Disposição de resíduos

Meios Impactados:

Solo, Água Subterrânea

Contaminantes:

Cádmio, Chumbo, Zinco, Arsênio

Presença de Fase Livre: Não

Situação: -


UPGRH: SF7 - RIO PARACATU

CNPJ: 42.416.651/0014-21

VOTORANTIM METAIS ZINCO S/A - UNIDADE MORRO AGUDO (BRITAGEM)

Atividade: Indústria Metalúrgica

Endereço: Rodovia MG 702, Km 68,5 - Paracatu/MG

Coordenadas: X= -46.819368 | Y= -17.501307 | **Datum:** WGS84 

Classificação: ACI - Área Contaminada sob Intervenção

Etapa de Gerenciamento: Investigação Detalhada/Avaliação de Risco

Fonte de contaminação: Disposição de resíduos

Meios Impactados:

Solo, Água Subterrânea

Contaminantes:

Cádmio, Chumbo e Zinco

Presença de Fase Livre: Não

Situação: -


UPGRH: SF7 - RIO PARACATU

CNPJ: 42.416.651/0014-21

VOTORANTIM METAIS ZINCO S/A - UNIDADE MORRO AGUDO (ETE INDUSTRIAL)

Atividade: Indústria Metalúrgica

Endereço: Rodovia MG 702, Km 68,5 - Paracatu/MG

Coordenadas: X= -46.819440 | Y= -17.499704 | **Datum:** WGS84 

Classificação: ACI - Área Contaminada sob Intervenção

Etapa de Gerenciamento: Investigação Detalhada/Avaliação de Risco

Fonte de contaminação: Disposição de resíduos

Meios Impactados:

Solo, Água Subterrânea

Contaminantes:

Cádmio, Chumbo e Zinco

Presença de Fase Livre: Não

Situação: -


UPGRH: SF7 - RIO PARACATU

CNPJ: 42.416.651/0014-21

VOTORANTIM METAIS ZINCO S/A – UN. MORRO AGUDO (GALPÃO DE RESÍDUOS CLASSE I - ANTIGA BACIA DA ETE)

Atividade: Indústria Metalúrgica

Endereço: Rodovia MG 702, Km 68,5 - Paracatu/MG

Coordenadas: X= -46.816617 | Y= -17.497704 | **Datum:** WGS84 

Classificação: ACI - Área Contaminada sob Intervenção

Etapa de Gerenciamento: Investigação Detalhada/Avaliação de Risco

Fonte de contaminação: Disposição de resíduos

Meios Impactados:

Solo, Água Subterrânea

Contaminantes:

Cádmio, Chumbo e Zinco

Presença de Fase Livre: Não

Situação: -


UPGRH: SF7 - RIO PARACATU

CNPJ: 42.416.651/0014-21

VOTORANTIM METAIS ZINCO S/A - UNIDADE MORRO AGUDO (HOMOGENEIZAÇÃO)

Atividade: Indústria Metalúrgica

Endereço: Rodovia MG 702, Km 68,5 - Paracatu/MG

Coordenadas: X= -46.819564 | Y= -17.501181 | **Datum:** WGS84 

Classificação: ACI - Área Contaminada sob Intervenção

Etapa de Gerenciamento: Investigação Detalhada/Avaliação de Risco

Fonte de contaminação: Disposição de resíduos

Meios Impactados:

Solo, Água Subterrânea

Contaminantes:

Cádmio, Chumbo e Zinco

Presença de Fase Livre: Não

Situação: -


UPGRH: SF7 - RIO PARACATU

CNPJ: 42.416.651/0014-21

VOTORANTIM METAIS ZINCO S/A - UNIDADE MORRO AGUDO (POÇO DE VENTILAÇÃO NORTE)

Atividade: Indústria Metalúrgica

Endereço: Rodovia MG 702, Km 68,5 - Paracatu/MG

Coordenadas: X= -46.819893 | Y= -17.496385 | **Datum:** WGS84 

Classificação: ACI - Área Contaminada sob Intervenção

Etapa de Gerenciamento: Investigação Detalhada/Avaliação de Risco

Fonte de contaminação: Disposição de resíduos

Meios Impactados:

Solo, Água Subterrânea

Contaminantes:

Cádmio, Chumbo e Zinco

Presença de Fase Livre: Não

Situação: -


UPGRH: SF7 - RIO PARACATU

CNPJ: 42.416.651/0014-21

VOTORANTIM METAIS ZINCO S/A - UNIDADE MORRO AGUDO (POÇO DE VENTILAÇÃO SUL)

Atividade: Indústria Metalúrgica

Endereço: Rodovia MG 702, Km 68,5 - Paracatu/MG

Coordenadas: X= -46.823149 | Y= -17.502953 | **Datum:** WGS84 

Classificação: ACI - Área Contaminada sob Intervenção

Etapa de Gerenciamento: Investigação Detalhada/Avaliação de Risco

Fonte de contaminação: Disposição de resíduos

Meios Impactados:

Solo, Água Subterrânea

Contaminantes:

Cádmio, Chumbo, Zinco, Arsênio

Presença de Fase Livre: Não

Situação: -


UPGRH: SF7 - RIO PARACATU

CNPJ: 42.416.651/0014-21

VOTORANTIM METAIS ZINCO S/A - UNIDADE MORRO AGUDO (USINA)

Atividade: Indústria Metalúrgica

Endereço: Rodovia MG 702, Km 68,5 - Paracatu/MG

Coordenadas: X= -46.818798 | Y= -17.499395 | **Datum:** WGS84 

Classificação: ACI - Área Contaminada sob Intervenção

Etapa de Gerenciamento: Investigação Detalhada/Avaliação de Risco

Fonte de contaminação: Disposição de resíduos

Meios Impactados:

Solo, Água Subterrânea

Contaminantes:

Cádmio, Chumbo e Zinco

Presença de Fase Livre: Não

Situação: -


UPGRH: SF9 - RIO PANDEIROS

CNPJ: 18.056.655/0001-47

JUÁ CENTER LTDA - POSTO PIONEIRO

Atividade: Posto de Combustível

Endereço: Avenida Marechal Deodoro da Fonseca, 476 - Januária/MG

Coordenadas: X= -44.366151 | Y= -15.491840 | **Datum:** WGS84 

Classificação: ACI - Área Contaminada sob Intervenção

Etapa de Gerenciamento: Intervenção/Remediação

Fonte de contaminação: Vazamento ou Infiltração

Meios Impactados:

Solo, Água Subterrânea

Contaminantes:

Hidrocarbonetos

Presença de Fase Livre: Sim

Situação: Em processo de remoção


UPGRH: SM1 - RIO SÃO MATEUS

CNPJ: 04.474.525/0001-10

AUTO POSTO ALEXANDRE E GUALBERTO LTDA - POSTO BADROCA

Atividade: Posto de Combustível

Endereço: Avenida Getúlio Vargas, 79 - Itabirinha de Mantena/MG

Coordenadas: X= -41.234141 | Y= -18.571127 | **Datum:** WGS84 

Classificação: ACI - Área Contaminada sob Intervenção

Etapa de Gerenciamento: Intervenção/Remediação

Fonte de contaminação: Vazamento ou Infiltração

Meios Impactados:

Solo, Água Subterrânea

Contaminantes:

Hidrocarbonetos

Presença de Fase Livre: Sim

Situação: Em processo de remoção


UPGRH: SM1 - RIO SÃO MATEUS

CNPJ: 04.219.659/0001-94

AUTO POSTO TERRA BOA DE SAO JOAO DO MANTENINHA LTDA - ME - AUTO POSTO TERRA BOA

Atividade: Posto de Combustível

Endereço: Rua Reginaldo Alves dos Santos, 191 - São João do Manteninha/MG

Coordenadas: X= -41.161611 | Y= -18.725100 | **Datum:** WGS84 

Classificação: ACI - Área Contaminada sob Intervenção

Etapa de Gerenciamento: Investigação Detalhada/Avaliação de Risco

Fonte de contaminação: Vazamento ou Infiltração

Meios Impactados:

Solo, Água Subterrânea

Contaminantes:

Hidrocarbonetos

Presença de Fase Livre: Não

Situação: -


UPGRH: SM1 - RIO SÃO MATEUS

CNPJ: 21.710.298/0001-01

JOSÉ BARBOSA FILHO - POSTO BARBOSA

Atividade: Posto de Combustível

Endereço: Rua José Isidoro da Cunha, 54 - Mendes Pimentel/MG

Coordenadas: X= -41.408822 | Y= -18.661076 | **Datum:** WGS84 

Classificação: ACI - Área Contaminada sob Intervenção

Etapa de Gerenciamento: Investigação Detalhada/Avaliação de Risco

Fonte de contaminação: Vazamento ou Infiltração

Meios Impactados:

Solo, Água Subterrânea

Contaminantes:

Hidrocarbonetos

Presença de Fase Livre: Sim

Situação: Não Removida