


MUNICÍPIO: ABAETÉ

POSTO SÃO SEBASTIÃO DE ALDEIA (POSTO IPIRANGA 51)

Atividade: Posto de Combustível

Endereço: Praça Manoel Saint Clair, 535 - Abaeté/MG

Coordenadas: X= -45.446861 | Y= -19.159641 | **Datum:** WGS84 

Classificação: AMR - Área em Processo de Monitoramento para Reabilitação

Etapas de Gerenciamento: Monitoramento

Fonte de contaminação: Vazamento ou Infiltração

Meios Impactados:

Solo, Água Subterrânea

Contaminantes:

Hidrocarbonetos

Presença de Fase Livre: Não


Situação: -

MUNICÍPIO: ABAETÉ

VIAÇÃO SERTANEJA

Atividade: Posto de Combustível

Endereço: Rua D. Alda Vianna, 340 - Abaeté/MG

Coordenadas: X= -45.445432 | Y= -19.158480 | **Datum:** WGS84 

Classificação: ACI - Área Contaminada sob Intervenção

Etapas de Gerenciamento: Investigação Detalhada/Avaliação de Risco

Fonte de contaminação: Vazamento ou Infiltração

Meios Impactados:

Solo, Água Subterrânea

Contaminantes:

Hidrocarbonetos

Presença de Fase Livre: Não


Situação: -

MUNICÍPIO: ÁGUA BOA

POSTO BRASÃO

Atividade: Posto de Combustível

Endereço: Rua Treze de Maio, 23 - Água Boa/MG

Coordenadas: X= -42.391756 | Y= -17.990326 | **Datum:** WGS84 

Classificação: AI - Área Contaminada sob Investigação

Etapas de Gerenciamento: Investigação Confirmatória

Fonte de contaminação: Vazamento ou Infiltração

Meios Impactados:

Solo, Água Subterrânea

Contaminantes:

Hidrocarbonetos

Presença de Fase Livre: Não


Situação: -

MUNICÍPIO: AIMORÉS

GILBERTO PAULO DE SOUZA

Atividade: Posto de Combustível

Endereço: Praça Miguel Couto, 32 – Aimorés/MG

Coordenadas: X= -41.073817 | Y= -19.495156 | Datum: WGS84 

Classificação: ACI - Área Contaminada sob Intervenção

Etapas de Gerenciamento: Investigação Detalhada/Avaliação de Risco

Fonte de contaminação: Vazamento ou Infiltração

Meios Impactados:

Solo, Água Subterrânea

Contaminantes:

Hidrocarbonetos

Presença de Fase Livre: Não


Situação: -

MUNICÍPIO: ALFENAS

TÉCNICA INDUSTRIAL TIPH

Atividade: Indústria Metalúrgica

Endereço: Avenida Alberto Vieira Romão, 792 - Alfenas/MG

Coordenadas: X= -45.968288 | Y= -21.414839 | Datum: WGS84 

Classificação: AI - Área Contaminada sob Investigação

Etapas de Gerenciamento: Investigação Confirmatória

Fonte de contaminação: Disposição de resíduos

Meios Impactados:

Água Subterrânea

Contaminantes:

Chumbo

Presença de Fase Livre: Não


Situação: -

MUNICÍPIO: ALFREDO VASCONCELOS

AUTO POSTO HESPANHOL LTDA (POSTO VASCONCELLOS)

Atividade: Posto de Combustível

Endereço: Rodovia BR 040, Km 690 - Alfredo Vasconcelos/MG

Coordenadas: X= -43.764851 | Y= -21.146979 | Datum: WGS84 

Classificação: ACI - Área Contaminada sob Intervenção

Etapas de Gerenciamento: Investigação Detalhada/Avaliação de Risco

Fonte de contaminação: Vazamento ou Infiltração

Meios Impactados:

Solo, Água Subterrânea

Contaminantes:

Hidrocarbonetos

Presença de Fase Livre: Não


Situação: -

MUNICÍPIO: ARAGUARI

FCA - FERROVIA CENTRO ATLÂNTICA S/A (UNIDADE ARAGUARI)

Atividade: Ferrovia

Endereço: Avenida Espírito Santo, s/n° - Sewa - Araguari/MG

Coordenadas: X= -48.198009 | Y= -18.643561 | Datum: WGS84 

Classificação: ACI - Área Contaminada sob Intervenção

Etapas de Gerenciamento: Investigação Detalhada/Avaliação de Risco

Fonte de contaminação: Vazamento ou Infiltração

Meios Impactados:

Água Subterrânea

Contaminantes:

Hidrocarbonetos

Presença de Fase Livre: Não


Situação: -

MUNICÍPIO: ARAGUARI

FERREIRA E FIGUEIREDO LTDA

Atividade: Posto de Combustível

Endereço: Avenida Coronel Teodolino Pereira de Araújo, 2.180 - Araguari/MG

Coordenadas: X= -48.199199 | Y= -18.655542 | Datum: WGS84 

Classificação: AI - Área Contaminada sob Investigação

Etapas de Gerenciamento: Investigação Confirmatória

Fonte de contaminação: Vazamento ou Infiltração

Meios Impactados:

Solo, Água Subterrânea

Contaminantes:

Hidrocarbonetos

Presença de Fase Livre: Não


Situação: -

MUNICÍPIO: ARANTINA

FCA - FERROVIA CENTRO ATLÂNTICA S/A (ACIDENTE ARANTINA)

Atividade: Ferrovia

Endereço: Zona Rural - KM 215+500 - Arantina/MG

Coordenadas: X= -44.251459 | Y= -21.922778 | Datum: WGS84 

Classificação: ACI - Área Contaminada sob Intervenção

Etapas de Gerenciamento: Intervenção/Remediação

Fonte de contaminação: Vazamento ou Infiltração

Meios Impactados:

Solo, Água Subterrânea

Contaminantes:

Hidrocarbonetos

Presença de Fase Livre: Sim


Situação: Em processo de remoção

MUNICÍPIO: ARAXÁ

BULL PETRÓLEO LTDA

Atividade: Posto de Combustível

Endereço: Avenida Wilson Borges, 605 - Araxá/MG

Coordenadas: X= -46.929763 | Y= -19.601321 | Datum: WGS84 

Classificação: AMR - Área em Processo de Monitoramento para Reabilitação

Etapas de Gerenciamento: Monitoramento

Fonte de contaminação: Vazamento ou Infiltração

Meios Impactados:

Solo, Água Subterrânea

Contaminantes:

Hidrocarbonetos

Presença de Fase Livre: Não


Situação: Removida

MUNICÍPIO: ARAXÁ

CBMM - CIA BRASILEIRA DE METALURGIA E MINERAÇÃO

Atividade: Indústria Metalúrgica

Endereço: Córrego da Mata, S/N - Araxá/MG

Coordenadas: X= -46.906667 | Y= -19.672222 | Datum: WGS84 

Classificação: ACI - Área Contaminada sob Intervenção

Etapas de Gerenciamento: Intervenção/Remediação

Fonte de contaminação: Vazamento ou Infiltração

Meios Impactados:

Solo, Água Subterrânea

Contaminantes:

Metais

Presença de Fase Livre: Não


Situação: -

MUNICÍPIO: ARAXÁ

MAXDIESEL VEÍCULOS E PEÇAS LTDA

Atividade: Posto de Combustível

Endereço: Avenida Imbiara, 603 – Araxá/MG

Coordenadas: X= -46.969466 | Y= -19.558306 | Datum: WGS84 

Classificação: ACI - Área Contaminada sob Intervenção

Etapas de Gerenciamento: Intervenção/Remediação

Fonte de contaminação: Vazamento ou Infiltração

Meios Impactados:

Solo, Água Subterrânea

Contaminantes:

Hidrocarbonetos

Presença de Fase Livre: Sim


Situação: Em processo de remoção

MUNICÍPIO: ARAXÁ

REPE COMERCIO DE COMBUSTÍVEIS E LUBRIFICANTES

Atividade: Posto de Combustível

Endereço: Avenida Damaso Drummond, 475 - Recanto dos Ipês - Araxá/MG

Coordenadas: X= -46.937681 | Y= -19.583678 | Datum: WGS84 

Classificação: ACI - Área Contaminada sob Intervenção

Etapas de Gerenciamento: Intervenção/Remediação

Fonte de contaminação: Vazamento ou Infiltração

Meios Impactados:

Solo, Água Subterrânea

Contaminantes:

Hidrocarbonetos

Presença de Fase Livre: Sim


Situação: Em processo de remoção

MUNICÍPIO: ARAXÁ

VALE FERTILIZANTES S/A - TANCAGEM DE ÁCIDO SULFÚRICO

Atividade: Atividades Minerárias

Endereço: Avenida Arafertil, 5.000 - Araxá/MG

Coordenadas: X= -46.979557 | Y= -19.628625 | Datum: WGS84 

Classificação: ACI - Área Contaminada sob Intervenção

Etapas de Gerenciamento: Intervenção/Remediação

Fonte de contaminação: Vazamento ou Infiltração

Meios Impactados:

Solo

Contaminantes:

Ácidos

Presença de Fase Livre: Não


Situação: -

MUNICÍPIO: ARCOS

CSN - COMPANHIA SIDERURGICA NACIONAL

Atividade: Indústria Metalúrgica

Endereço: Rodovia MG 170 KM 70 - Arcos/MG

Coordenadas: X= -45.549451 | Y= -20.295383 | Datum: WGS84 

Classificação: AI - Área Contaminada sob Investigação

Etapas de Gerenciamento: Investigação Confirmatória

Fonte de contaminação: Disposição de Resíduos

Meios Impactados:

Solo, Água Subterrânea

Contaminantes:

Cobalto, Manganês, Cromo

Presença de Fase Livre: Não


Situação: -

MUNICÍPIO: ARCOS

FCA - FERROVIA CENTRO ATLÂNTICA S/A (UNIDADE ARCOS)

Atividade: Ferrovia

Endereço: Rod. Fernão Dias - Br 381 KM 427 - Arcos/MG

Coordenadas: X= -45.546913 | Y= -20.288253 | Datum: WGS84 

Classificação: AMR - Área em Processo de Monitoramento para Reabilitação

Etapas de Gerenciamento: Monitoramento

Fonte de contaminação: Vazamento ou Infiltração

Meios Impactados:

Solo

Contaminantes:

Hidrocarbonetos

Presença de Fase Livre: Não


Situação: -

MUNICÍPIO: ARCOS

XODÓ COMERCIAL - ÁREA DO POSTO XODÓ

Atividade: Posto de Combustível

Endereço: Rodovia BR 354, Km 476 - Arcos/MG

Coordenadas: X= -45.543952 | Y= -20.299453 | **Datum:** WGS84 

Classificação: ACI - Área Contaminada sob Intervenção

Etapas de Gerenciamento: Monitoramento

Fonte de contaminação: Vazamento ou Infiltração

Meios Impactados:

Solo, Água Subterrânea

Contaminantes:

Hidrocarbonetos

Presença de Fase Livre: Sim


Situação: Não Removida

MUNICÍPIO: ARCOS

XODÓ COMERCIAL - SÍTIO BOCA DA MATA

Atividade: Posto de Combustível

Endereço: Av. Juscelino Kubitscheck, S/N, Arcos/MG

Coordenadas: X= -45.549738 | Y= -20.299559 | **Datum:** WGS84 

Classificação: AMR - Área em Processo de Monitoramento para Reabilitação

Etapas de Gerenciamento: Monitoramento

Fonte de contaminação: Vazamento ou Infiltração

Meios Impactados:

Solo, água subterrânea

Contaminantes:

Hidrocarbonetos

Presença de Fase Livre: Não


Situação: Removida

MUNICÍPIO: BARÃO DE COCAIS

GERDAU AÇOMINAS S/A (ATERRO INDUSTRIAL)

Atividade: Indústria Metalúrgica

Endereço: Rodovia MG 443, Km 07 - Barão de Cocais/MG

Coordenadas: X= -43.483183 | Y= -19.937022 | **Datum:** WGS84 

Classificação: AMR - Área em Processo de Monitoramento para Reabilitação

Etapas de Gerenciamento: Monitoramento

Fonte de contaminação: Disposição de Resíduos

Meios Impactados:

Solo, Água Subterrânea

Contaminantes:

Alumínio, Bário, Cobre, Ferro, Manganês, Chumbo e Níquel

Presença de Fase Livre: Não


Situação: -

MUNICÍPIO: BARÃO DE COCAIS

GERDAU AÇOS LONGOS (PÁTIO DE RESÍDUOS)

Atividade: Indústria Metalúrgica

Endereço: Avenida Getúlio Vargas, 1555 – Vila Operária - Barão de Cocais/MG

Coordenadas: X= -43.477495 | Y= -19.936507 | **Datum:** WGS84 

Classificação: AMR - Área em Processo de Monitoramento para Reabilitação

Etapas de Gerenciamento: Monitoramento

Fonte de contaminação: Disposição de Resíduos

Meios Impactados:

Solo, Água Subterrânea

Contaminantes:

Alumínio, Bário, Cobalto, Ferro, Manganês, Chumbo e Níquel

Presença de Fase Livre: Não


Situação: -

MUNICÍPIO: BARBACENA

APEC VEÍCULOS (PELICANO II)

Atividade: Posto de Combustível

Endereço: Rua Sena Madureira, 310 - Pontilhão - Barbacena/MG

Coordenadas: X= -43.769819 | Y= -21.216006 | **Datum:** WGS84 

Classificação: ACI - Área Contaminada sob Intervenção

Etapas de Gerenciamento: Intervenção/Remediação

Fonte de contaminação: Vazamento ou Infiltração

Meios Impactados:

Solo, Água Subterrânea

Contaminantes:

Hidrocarbonetos

Presença de Fase Livre: Sim


Situação: Em processo de remoção

MUNICÍPIO: BARBACENA

AUTO POSTO ROSELANCHE

Atividade: Posto de Combustível

Endereço: Rodovia BR 040, km 694 – Barbacena/MG

Coordenadas: X= -43.755771 | Y= -21.181391 | **Datum:** WGS84 

Classificação: AMR - Área em Processo de Monitoramento para Reabilitação

Etapas de Gerenciamento: Monitoramento

Fonte de contaminação: Vazamento ou Infiltração

Meios Impactados:

Solo, Água Subterrânea

Contaminantes:

Hidrocarbonetos

Presença de Fase Livre: Não


Situação: Removida

MUNICÍPIO: BARBACENA

POSTO CABANA LTDA

Atividade: Posto de Combustível

Endereço: Rodovia BR 040, Km 699 - Barbacena/MG

Coordenadas: X= -43.744993 | Y= -21.218605 | **Datum:** WGS84 

Classificação: AR - Área Reabilitada para o uso declarado **Uso Declarado:** Posto de Combustível
Etapas de Gerenciamento: -

Fonte de contaminação: Vazamento ou Infiltração

Meios Impactados:

Solo, Água Subterrânea

Contaminantes:

Hidrocarbonetos

Presença de Fase Livre: Não

Situação: -

MUNICÍPIO: BARBACENA

TAVARES E FRANÇA

Atividade: Posto de Combustível

Endereço: Avenida Governador Bias Fortes, 908 - Barbacena

Coordenadas: X= -43.75877 | Y= -21.21439 | Datum: WGS84



Classificação: ACI - Área Contaminada sob Intervenção

Etapas de Gerenciamento: Intervenção/Remediação

Fonte de contaminação: Vazamento ou Infiltração

Meios Impactados:

Solo, Água Subterrânea

Contaminantes:

Hidrocarbonetos

Presença de Fase Livre: Sim


Situação: Em processo de remoção

MUNICÍPIO: BARROSO

HOLCIM BRASIL (UNIDADE BARROSO)

Atividade: Indústria Química

Endereço: Rua Tiradentes s/n - Barroso/MG

Coordenadas: X= -43.985521 | Y= -21.180812 | Datum: WGS84 

Classificação: AI - Área Contaminada sob Investigação

Etapas de Gerenciamento: Investigação Confirmatória

Fonte de contaminação: Disposição de resíduos

Meios Impactados:

Água Subterrânea

Contaminantes:

Estireno

Presença de Fase Livre: Não


Situação: -

MUNICÍPIO: BELO HORIZONTE

A CARABETTI & CIA LTDA - POSTO 2000

Atividade: Posto de Combustível

Endereço: Avenida Cristiano Machado, 2.000 - Belo Horizonte/MG

Coordenadas: X= -43.928691 | Y= -19.890004 | **Datum:** WGS84 

Classificação: AMR - Área em Processo de Monitoramento para Reabilitação

Etapas de Gerenciamento: Monitoramento

Fonte de contaminação: Vazamento ou Infiltração

Meios Impactados:

Solo, Água Subterrânea

Contaminantes:

Hidrocarbonetos

Presença de Fase Livre: Não

Situação: -


Área gerenciada pela Prefeitura de Belo Horizonte

MUNICÍPIO: BELO HORIZONTE

ABRAS COMÉRCIO DE COMBUSTÍVEL E AUTOMOVEIS LTDA - POSTO BR LTDA

Atividade: Posto de Combustível

Endereço: Avenida Dom Pedro II, 930 - Belo Horizonte/MG

Coordenadas: X= -43.952541 | Y= -19.914046 | Datum: WGS84 

Classificação: AMR - Área em Processo de Monitoramento para Reabilitação

Etapas de Gerenciamento: Monitoramento

Fonte de contaminação: Vazamento ou Infiltração

Meios Impactados:

Solo, Água Subterrânea

Contaminantes:

Hidrocarbonetos

Presença de Fase Livre: Não

Situação: -


Área gerenciada pela Prefeitura de Belo Horizonte

MUNICÍPIO: BELO HORIZONTE

ACK (ANTIGO POLE POSITION)

Atividade: Posto de Combustível

Endereço: Avenida Presidente Antônio Carlos, 7.400

Coordenadas: X= -43.959633 | Y= -19.858574 | Datum: WGS84 

Classificação: AMR - Área em Processo de Monitoramento para Reabilitação

Etapas de Gerenciamento: Monitoramento

Fonte de contaminação: Vazamento ou Infiltração

Meios Impactados:

Solo, Água Subterrânea

Contaminantes:

Hidrocarbonetos

Presença de Fase Livre: Não

Situação: -


Área gerenciada pela Prefeitura de Belo Horizonte

MUNICÍPIO: BELO HORIZONTE

ALABASTRO POSTOS E SERVIÇOS LTDA - POSTO MANAUS LTDA

Atividade: Posto de Combustível

Endereço: Avenida Silviano Brandão, 1.785 - Belo Horizonte/MG

Coordenadas: X= -43.921113 | Y= -19.911645 | Datum: WGS84 

Classificação: AR - Área Reabilitada para o uso declarado **Uso Declarado:** Posto de Combustível
Etapa de Gerenciamento: -

Fonte de contaminação: Vazamento ou Infiltração

Meios Impactados:

Solo, Água Subterrânea

Contaminantes:

Hidrocarbonetos

Presença de Fase Livre: Não

Situação: -


Área gerenciada pela Prefeitura de Belo Horizonte

MUNICÍPIO: BELO HORIZONTE

ALMADA E CIA LTDA - POSTO 1 MIL

Atividade: Posto de Combustível

Endereço: Rua Jacuí, 3880 - Belo Horizonte/MG

Coordenadas: X= -43.931295 | Y= -19.879779 | Datum: WGS84 

Classificação: AR - Área Reabilitada para o uso declarado **Uso Declarado:** Posto de Combustível
Etapa de Gerenciamento: -

Fonte de contaminação: Vazamento ou Infiltração

Meios Impactados:

Solo, Água Subterrânea

Contaminantes:

Hidrocarbonetos

Presença de Fase Livre: Não

Situação: -


Área gerenciada pela Prefeitura de Belo Horizonte

MUNICÍPIO: BELO HORIZONTE

ALMADA E CIA LTDA - POSTO 2 MIL

Atividade: Posto de Combustível

Endereço: Rua Itauna, 557 - Belo Horizonte/MG

Coordenadas: X= -43.933078 | Y= -19.904102 | Datum: WGS84 

Classificação: AR - Área Reabilitada para o uso declarado **Uso Declarado:** Posto de Combustível
Etapa de Gerenciamento: -

Fonte de contaminação: Vazamento ou Infiltração

Meios Impactados:

Solo, Água Subterrânea

Contaminantes:

Hidrocarbonetos

Presença de Fase Livre: Não

Situação: -


Área gerenciada pela Prefeitura de Belo Horizonte

MUNICÍPIO: BELO HORIZONTE

ALMADA E CIA LTDA - POSTO 3 MIL

Atividade: Posto de Combustível

Endereço: Rua Monsenhor Messias, 20 - Belo Horizonte/MG

Coordenadas: X= -43.923741 | Y= -19.856303 | **Datum:** WGS84 

Classificação: AMR - Área em Processo de Monitoramento para Reabilitação

Etapas de Gerenciamento: Monitoramento

Fonte de contaminação: Vazamento ou Infiltração

Meios Impactados:

Solo, Água Subterrânea

Contaminantes:

Hidrocarbonetos

Presença de Fase Livre: Não

Situação: -


Área gerenciada pela Prefeitura de Belo Horizonte

MUNICÍPIO: BELO HORIZONTE

ANDRADE VENDAS E SERVICOS LTDA - POSTO ANDRADE

Atividade: Posto de Combustível

Endereço: Avenida do Contorno, 3.772 - Belo Horizonte/MG

Coordenadas: X= -43.920469 | Y= -19.927747 | Datum: WGS84 

Classificação: AR - Área Reabilitada para o uso declarado **Uso Declarado:** Comercial

Etapas de Gerenciamento: -

Fonte de contaminação: Vazamento ou Infiltração

Meios Impactados:

Solo, Água Subterrânea

Contaminantes:

Hidrocarbonetos

Presença de Fase Livre: Não

Situação: -


Área gerenciada pela Prefeitura de Belo Horizonte

MUNICÍPIO: BELO HORIZONTE

ANTUERPIA - ZULATO E FIGUEIREDO LTDA

Atividade: Posto de Combustível

Endereço: Rua dos Astecas, 2.910 - Belo Horizonte/MG

Coordenadas: X= -43.979248 | Y= -19.829533 | **Datum:** WGS84 

Classificação: AI - Área Contaminada sob Investigação

Etapas de Gerenciamento: Investigação Confirmatória

Fonte de contaminação: Vazamento ou Infiltração

Meios Impactados:

Solo, Água Subterrânea

Contaminantes:

Hidrocarbonetos

Presença de Fase Livre: Não

Situação: -

Área gerenciada pela Prefeitura de Belo Horizonte

MUNICÍPIO: BELO HORIZONTE

ARAUJO COMERCIO DERIVADOS DE PETROLEO LTDA - POSTO PATROPI LTDA

Atividade: Posto de Combustível

Endereço: Avenida Cristiano Machado, 70 - Belo Horizonte/MG

Coordenadas: X= -43.93674 | Y= -19.905139 | Datum: WGS84



Classificação: AMR - Área em Processo de Monitoramento para Reabilitação

Etapas de Gerenciamento: Monitoramento

Fonte de contaminação: Vazamento ou Infiltração

Meios Impactados:

Solo, Água Subterrânea

Contaminantes:

Hidrocarbonetos

Presença de Fase Livre: Não

Situação: -

Área gerenciada pela Prefeitura de Belo Horizonte

MUNICÍPIO: BELO HORIZONTE

AUTO POSTO BOA VISTA LTDA

Atividade: Posto de Combustível

Endereço: Avenida Elisio de Brito, 195 - Belo Horizonte/MG

Coordenadas: X= -43.9066 | Y= -19.896249 | **Datum:** WGS84



Classificação: AMR - Área em Processo de Monitoramento para Reabilitação

Etapas de Gerenciamento: Monitoramento

Fonte de contaminação: Vazamento ou Infiltração

Meios Impactados:

Solo, Água Subterrânea

Contaminantes:

Hidrocarbonetos

Presença de Fase Livre: Não

Situação: -


Área gerenciada pela Prefeitura de Belo Horizonte

MUNICÍPIO: BELO HORIZONTE

AUTO POSTO CAMPEAO LTDA - POSTO CAMPEAO

Atividade: Posto de Combustível

Endereço: Avenida Vilarinho, 2.300 - Belo Horizonte/MG

Coordenadas: X= -43.9611779 | Y= -19.8120433 | Datum: WGS84 

Classificação: AMR - Área em Processo de Monitoramento para Reabilitação

Etapas de Gerenciamento: Monitoramento

Fonte de contaminação: Vazamento ou Infiltração

Meios Impactados:

Solo, Água Subterrânea

Contaminantes:

Hidrocarbonetos

Presença de Fase Livre: Não

Situação: -


Área gerenciada pela Prefeitura de Belo Horizonte

MUNICÍPIO: BELO HORIZONTE

AUTO POSTO: MAQUINÉ LTDA

Atividade: Posto de Combustível

Endereço: Rodovia BR 262 KM 4, 4.300 - Belo Horizonte/MG

Coordenadas: X= -44.070064 | Y= -19.958638 | **Datum:** WGS84 

Classificação: AR - Área Reabilitada para o uso declarado **Uso Declarado:** Posto de Combustível
Etapa de Gerenciamento: -

Fonte de contaminação: Vazamento ou Infiltração

Meios Impactados:

Solo, Água Subterrânea

Contaminantes:

Hidrocarbonetos

Presença de Fase Livre: Não

Situação: -


Área gerenciada pela Prefeitura de Belo Horizonte

MUNICÍPIO: BELO HORIZONTE

AUTO POSTO VALE LTDA

Atividade: Posto de Combustível

Endereço: Avenida Vilarinho, 78 - Belo Horizonte/MG

Coordenadas: X= -43.946053 | Y= -19.822326 | **Datum:** WGS84 

Classificação: AR - Área Reabilitada para o uso declarado **Uso Declarado:** Posto de Combustível
Etapa de Gerenciamento: -

Fonte de contaminação: Vazamento ou Infiltração

Meios Impactados:

Solo, Água Subterrânea

Contaminantes:

Hidrocarbonetos

Presença de Fase Livre: Não

Situação: -


Área gerenciada pela Prefeitura de Belo Horizonte

MUNICÍPIO: BELO HORIZONTE

AUTO POSTO: VERONA LTDA

Atividade: Posto de Combustível

Endereço: Rodovia BR 262, Km 5,3 - Belo Horizonte/MG

Coordenadas: X= -43.909553 | Y= -19.857714 | Datum: WGS84 

Classificação: AI - Área Contaminada sob Investigação

Etapas de Gerenciamento: Investigação Confirmatória

Fonte de contaminação: Vazamento ou Infiltração

Meios Impactados:

Solo, Água Subterrânea

Contaminantes:

Hidrocarbonetos

Presença de Fase Livre: Não

Situação: -


Área gerenciada pela Prefeitura de Belo Horizonte

MUNICÍPIO: BELO HORIZONTE

AUTO SERVIÇO LTDA

Atividade: Posto de Combustível

Endereço: Avenida Augusto de Lima, 876 - Belo Horizonte/MG

Coordenadas: X= -43.946109 | Y= -19.922483 | **Datum:** WGS84 

Classificação: AR - Área Reabilitada para o uso declarado **Uso Declarado:** Comercial
Etapas de Gerenciamento: -

Fonte de contaminação: Vazamento ou Infiltração

Meios Impactados:

Solo, Água Subterrânea

Contaminantes:

Hidrocarbonetos

Presença de Fase Livre: Não

Situação: Removida


Área gerenciada pela Prefeitura de Belo Horizonte

MUNICÍPIO: BELO HORIZONTE

BARRABELA AUTO POSTO

Atividade: Posto de Combustível

Endereço: Rodovia BR 356, KM 7,5 - Belo Horizonte/MG

Coordenadas: X= -43.959268 | Y= -19.993544 | Datum: WGS84 

Classificação: AR - Área Reabilitada para o uso declarado **Uso Declarado:** Posto de Combustível
Etapas de Gerenciamento: -

Fonte de contaminação: Vazamento ou Infiltração

Meios Impactados:

Solo, Água Subterrânea

Contaminantes:

Hidrocarbonetos

Presença de Fase Livre: Não

Situação: -


Área gerenciada pela Prefeitura de Belo Horizonte

MUNICÍPIO: BELO HORIZONTE

BEL POSTO LTDA

Atividade: Posto de Combustível

Endereço: Rua das Princesas, 367 - Belo Horizonte/MG

Coordenadas: X= -44.007422 | Y= -19.938142 | Datum: WGS84 

Classificação: AMR - Área em Processo de Monitoramento para Reabilitação

Etapas de Gerenciamento: Monitoramento

Fonte de contaminação: Vazamento ou Infiltração

Meios Impactados:

Solo, Água Subterrânea

Contaminantes:

Hidrocarbonetos

Presença de Fase Livre: Não

Situação: -


Área gerenciada pela Prefeitura de Belo Horizonte

MUNICÍPIO: BELO HORIZONTE

BETANIA ÔNIBUS LTDA (GARAGEM)

Atividade: Posto de Combustível

Endereço: Rua Úrsula Paulino, 1.603 Belo Horizonte/MG

Coordenadas: X= -43.990087 | Y= -19.961453 | **Datum:** WGS84 

Classificação: AMR - Área em Processo de Monitoramento para Reabilitação

Etapas de Gerenciamento: Monitoramento

Fonte de contaminação: Vazamento ou Infiltração

Meios Impactados:

Solo, Água Subterrânea

Contaminantes:

Hidrocarbonetos

Presença de Fase Livre: Não

Situação: -


Área gerenciada pela Prefeitura de Belo Horizonte

MUNICÍPIO: BELO HORIZONTE

BRM COMBUSTÍVEIS LTDA

Atividade: Posto de Combustível

Endereço: Avenida Abílio Machado, 330 - Belo Horizonte/MG

Coordenadas: X= -43.994967 | Y= -19.911723 | Datum: WGS84 

Classificação: AI - Área Contaminada sob Investigação

Etapas de Gerenciamento: Investigação Confirmatória

Fonte de contaminação: Vazamento ou Infiltração

Meios Impactados:

Solo, Água Subterrânea

Contaminantes:

Hidrocarboneto

Presença de Fase Livre: Não

Situação: -


Área gerenciada pela Prefeitura de Belo Horizonte

MUNICÍPIO: BELO HORIZONTE

CASSIA SOARES BARBOSA - POSTO CATALAO - SERVACAR COMÉRCIO E SERVIÇOS LTDA

Atividade: Posto de Combustível

Endereço: Avenida Presidente Carlos Luz, 102 - Belo Horizonte/MG

Coordenadas: X= -43.963058 | Y= -19.90747 | Datum: WGS84 

Classificação: AR - Área Reabilitada para o uso declarado **Uso Declarado:** Posto de Combustível
Etapa de Gerenciamento: -

Fonte de contaminação: Vazamento ou Infiltração

Meios Impactados:

Solo, Água Subterrânea

Contaminantes:

Hidrocarbonetos

Presença de Fase Livre: Não

Situação: -


Área gerenciada pela Prefeitura de Belo Horizonte

MUNICÍPIO: BELO HORIZONTE

CELT LTDA

Atividade: Posto de Combustível

Endereço: Avenida Dom Pedro I, 2.177 - Belo Horizonte/MG

Coordenadas: X= -43.959421 | Y= -19.827312 | **Datum:** WGS84 

Classificação: ACI - Área Contaminada sob Intervenção

Etapas de Gerenciamento: Intervenção/Remediação

Fonte de contaminação: Vazamento ou Infiltração

Meios Impactados:

Solo, Água Subterrânea

Contaminantes:

Hidrocarbonetos

Presença de Fase Livre: Não

Situação: -


Área gerenciada pela Prefeitura de Belo Horizonte

MUNICÍPIO: BELO HORIZONTE

CENTRO AUTOMOTIVO FALCAO LTDA

Atividade: Posto de Combustível

Endereço: Avenida General Olímpio Mourão Filho, 835 - Belo Horizonte/MG

Coordenadas: X= -43.955837 | Y= -19.83469 | Datum: WGS84 

Classificação: ACI - Área Contaminada sob Intervenção

Etapas de Gerenciamento: Intervenção/Remediação

Fonte de contaminação: Vazamento ou Infiltração

Meios Impactados:

Solo, Água Subterrânea

Contaminantes:

Hidrocarbonetos

Presença de Fase Livre: Não

Situação: -


Área gerenciada pela Prefeitura de Belo Horizonte

MUNICÍPIO: BELO HORIZONTE

CERA INGLEZA

Atividade: Indústria Química

Endereço: Rua Estoril, 1.432 - Belo Horizonte/MG

Coordenadas: X= -43.959327 | Y= -19.877784 | Datum: WGS84 

Classificação: AMR - Área em Processo de Monitoramento para Reabilitação

Etapas de Gerenciamento: Monitoramento

Fonte de contaminação: Vazamento ou Infiltração

Meios Impactados:

Solo, Água Subterrânea

Contaminantes:

Hidrocarbonetos

Presença de Fase Livre: Não

Situação: Removida


Área gerenciada pela Prefeitura de Belo Horizonte

MUNICÍPIO: BELO HORIZONTE

CODERPE - POSTO FLAMINGO - PETROBRÁS DISTRIBUIDORA

Atividade: Posto de Combustível

Endereço: Avenida Presidente Antônio Carlos, 4.250 - Belo Horizonte/MG

Coordenadas: X= -43.954845 | Y= -19.871291 | Datum: WGS84 

Classificação: AR - Área Reabilitada para o uso declarado **Uso Declarado:** Posto de Combustível
Etapas de Gerenciamento: -

Fonte de contaminação: Vazamento ou Infiltração

Meios Impactados:

Solo, Água Subterrânea

Contaminantes:

Hidrocarbonetos

Presença de Fase Livre: Não

Situação: -


Área gerenciada pela Prefeitura de Belo Horizonte

MUNICÍPIO: BELO HORIZONTE

CODERPE- COMÉRCIO DE DERIVADOS DE PETROLEO LTDA - POSTO CARDEAL

Atividade: Posto de Combustível

Endereço: Avenida Dom Pedro I, 1.680 - Belo Horizonte/MG

Coordenadas: X= -43.963047 | Y= -19.832562 | Datum: WGS84 

Classificação: AMR - Área em Processo de Monitoramento para Reabilitação

Etapas de Gerenciamento: Monitoramento

Fonte de contaminação: Vazamento ou Infiltração

Meios Impactados:

Solo, Água Subterrânea

Contaminantes:

Hidrocarbonetos

Presença de Fase Livre: Não

Situação: -


Área gerenciada pela Prefeitura de Belo Horizonte

MUNICÍPIO: BELO HORIZONTE

COMBUSTIVEIS VALADARES LTDA - NORCOL NOVOS RUMOS COMÉRCIO LTDA

Atividade: Posto de Combustível

Endereço: Avenida Presidente Carlos Luz, 2.600 - Belo Horizonte/MG

Coordenadas: X= -43.966904 | Y= -19.889766 | Datum: WGS84 

Classificação: AR - Área Reabilitada para o uso declarado **Uso Declarado:** Posto de Combustível
Etapa de Gerenciamento: -

Fonte de contaminação: Vazamento ou Infiltração

Meios Impactados:

Solo, Água Subterrânea

Contaminantes:

Hidrocarbonetos

Presença de Fase Livre: Não

Situação: -

Área gerenciada pela Prefeitura de Belo Horizonte

MUNICÍPIO: BELO HORIZONTE

COMERCIAL AUTOMOTIVO NAKANO LTDA

Atividade: Posto de Combustível

Endereço: Avenida Amazonas, 8245 - Belo Horizonte/MG

Coordenadas: X= -44.00209 | Y= -19.940594 | Datum: WGS84



Classificação: AR - Área Reabilitada para o uso declarado **Uso Declarado:** Posto de Combustível
Etapa de Gerenciamento: -

Fonte de contaminação: Vazamento ou Infiltração

Meios Impactados:

Solo, Água Subterrânea

Contaminantes:

Hidrocarbonetos

Presença de Fase Livre: Não

Situação: -

Área gerenciada pela Prefeitura de Belo Horizonte

MUNICÍPIO: BELO HORIZONTE

COMERCIAL DIAS VIEIRA LTDA

Atividade: Posto de Combustível

Endereço: Rua Pintor Renato Lima, 10 - Belo Horizonte/MG

Coordenadas: X= -43.91362 | Y= -19.843145 | Datum: WGS84



Classificação: ACI - Área Contaminada sob Intervenção

Etapas de Gerenciamento: Intervenção/Remediação

Fonte de contaminação: Vazamento ou Infiltração

Meios Impactados:

Solo, Água Subterrânea

Contaminantes:

Hidrocarbonetos

Presença de Fase Livre: Não


Situação: -

Área gerenciada pela Prefeitura de Belo Horizonte

MUNICÍPIO: BELO HORIZONTE
COMERCIAL DONA CLARA LTDA

Atividade: Posto de Combustível

Endereço: Avenida Cristiano Machado, 8.665 - Belo Horizonte/MG

Coordenadas: X= -43.93368 | Y= -19.860225 | **Datum:** WGS84 

Classificação: AR - Área Reabilitada para o uso declarado **Uso Declarado:** Posto de Combustível
Etapa de Gerenciamento: -

Fonte de contaminação: Vazamento ou Infiltração

Meios Impactados:

Solo, Água Subterrânea

Contaminantes:

Hidrocarbonetos

Presença de Fase Livre: Não

Situação: -


Área gerenciada pela Prefeitura de Belo Horizonte

MUNICÍPIO: BELO HORIZONTE

COMERCIAL J R F LTDA - POSTO CAR WASH

Atividade: Posto de Combustível

Endereço: Avenida Cristiano Machado, 1547 - Belo Horizonte/MG

Coordenadas: X= -43.927961 | Y= -19.894086 | **Datum:** WGS84 

Classificação: AR - Área Reabilitada para o uso declarado **Uso Declarado:** Comercial

Etapas de Gerenciamento: -

Fonte de contaminação: Vazamento ou Infiltração

Meios Impactados:

Solo, Água Subterrânea

Contaminantes:

Hidrocarbonetos

Presença de Fase Livre: Não

Situação: -


Área gerenciada pela Prefeitura de Belo Horizonte

MUNICÍPIO: BELO HORIZONTE

COMERCIAL M W M LTDA - POSTO ITAPORE

Atividade: Posto de Combustível

Endereço: Avenida Presidente Antônio Carlos, 2.826 - Belo Horizonte/MG

Coordenadas: X= -43.950764 | Y= -19.887772 | Datum: WGS84 

Classificação: ACI - Área Contaminada sob Intervenção

Etapas de Gerenciamento: Intervenção/Remediação

Fonte de contaminação: Vazamento ou Infiltração

Meios Impactados:

Solo, Água Subterrânea

Contaminantes:

Hidrocarbonetos

Presença de Fase Livre: Não

Situação: -


Área gerenciada pela Prefeitura de Belo Horizonte

MUNICÍPIO: BELO HORIZONTE

COMERCIAL MARCESOP LTDA - POSTO PIT STOP

Atividade: Posto de Combustível

Endereço: Avenida Amazonas, 5.234 - Belo Horizonte/MG

Coordenadas: X= -43.979226 | Y= -19.929621 | Datum: WGS84 

Classificação: AR - Área Reabilitada para o uso declarado **Uso Declarado:** Posto de Combustível
Etapa de Gerenciamento: -

Fonte de contaminação: Vazamento ou Infiltração

Meios Impactados:

Solo, Água Subterrânea

Contaminantes:

Hidrocarbonetos

Presença de Fase Livre: Não

Situação: -


Área gerenciada pela Prefeitura de Belo Horizonte

MUNICÍPIO: BELO HORIZONTE

COMERCIAL RACOL LTDA

Atividade: Posto de Combustível

Endereço: Rua Piratini, 133 - Belo Horizonte/MG

Coordenadas: X= -44.007636 | Y= -19.898814 | Datum: WGS84 

Classificação: AMR - Área em Processo de Monitoramento para Reabilitação

Etapas de Gerenciamento: Monitoramento

Fonte de contaminação: Vazamento ou Infiltração

Meios Impactados:

Solo, Água Subterrânea

Contaminantes:

Hidrocarbonetos

Presença de Fase Livre: Não

Situação: -


Área gerenciada pela Prefeitura de Belo Horizonte

MUNICÍPIO: BELO HORIZONTE

COMÉRCIO DE COMBUSTÍVEIS MILENIO LTDA - POSTO DANIEL

Atividade: Posto de Combustível

Endereço: Rua Padre Pedro Pinto, 2.745 - Belo Horizonte/MG

Coordenadas: X= -43.973143 | Y= -19.804683 | Datum: WGS84 

Classificação: AI - Área Contaminada sob Investigação

Etapas de Gerenciamento: Investigação Confirmatória

Fonte de contaminação: Vazamento ou Infiltração

Meios Impactados:

Solo, Água Subterrânea

Contaminantes:

Hidrocarbonetos

Presença de Fase Livre: Não

Situação: -


Área gerenciada pela Prefeitura de Belo Horizonte

MUNICÍPIO: BELO HORIZONTE

COMÉRCIO DE DERIV. DE PETR. MAJOR LTDA - POSTO MAJOR

Atividade: Posto de Combustível

Endereço: Avenida Sinfrônio Brochado, 506 - Belo Horizonte/MG

Coordenadas: X= -44.017223 | Y= -19.976374 | Datum: WGS84 

Classificação: AMR - Área em Processo de Monitoramento para Reabilitação

Etapas de Gerenciamento: Monitoramento

Fonte de contaminação: Vazamento ou Infiltração

Meios Impactados:

Solo, Água Subterrânea

Contaminantes:

Hidrocarbonetos

Presença de Fase Livre: Não

Situação: -


Área gerenciada pela Prefeitura de Belo Horizonte

MUNICÍPIO: BELO HORIZONTE

COOAVEMIG

Atividade: Posto de Combustível

Endereço: Rua Bonfim, 88 - Belo Horizonte/MG

Coordenadas: X= -43.943156 | Y= -19.911938 | Datum: WGS84 

Classificação: AMR - Área em Processo de Monitoramento para Reabilitação

Etapas de Gerenciamento: Monitoramento

Fonte de contaminação: Vazamento ou Infiltração

Meios Impactados:

Solo, Água Subterrânea

Contaminantes:

Hidrocarbonetos

Presença de Fase Livre: Não

Situação: Removida


Área gerenciada pela Prefeitura de Belo Horizonte

MUNICÍPIO: BELO HORIZONTE

COOAVEMIG

Atividade: Posto de Combustível

Endereço: Rua Jacuí, 3.742 - Belo Horizonte/MG

Coordenadas: X= -43.932335 | Y= -19.881087 | **Datum:** WGS84 

Classificação: AMR - Área em Processo de Monitoramento para Reabilitação

Etapas de Gerenciamento: Monitoramento

Fonte de contaminação: Vazamento ou Infiltração

Meios Impactados:

Solo, Água Subterrânea

Contaminantes:

Hidrocarbonetos

Presença de Fase Livre: Não

Situação: Removida


Área gerenciada pela Prefeitura de Belo Horizonte

MUNICÍPIO: BELO HORIZONTE

COOAVEMIG

Atividade: Posto de Combustível

Endereço: Avenida Mem de Sá, 140 - Belo Horizonte/MG

Coordenadas: X= -43.910294 | Y= -19.918667 | Datum: WGS84 

Classificação: AMR - Área em Processo de Monitoramento para Reabilitação

Etapas de Gerenciamento: Monitoramento

Fonte de contaminação: Vazamento ou Infiltração

Meios Impactados:

Solo, Água Subterrânea

Contaminantes:

Hidrocarbonetos

Presença de Fase Livre: Não

Situação: Removida


Área gerenciada pela Prefeitura de Belo Horizonte

MUNICÍPIO: BELO HORIZONTE

COOAVEMIG

Atividade: Posto de Combustível

Endereço: Rua Doutor Álvaro Camargos, 1.900 - Belo Horizonte/MG

Coordenadas: X= -43.96369 | Y= -19.828598 | Datum: WGS84 

Classificação: AMR - Área em Processo de Monitoramento para Reabilitação

Etapas de Gerenciamento: Monitoramento

Fonte de contaminação: Vazamento ou Infiltração

Meios Impactados:

Solo, Água Subterrânea

Contaminantes:

Hidrocarbonetos

Presença de Fase Livre: Não

Situação: Removida

Área gerenciada pela Prefeitura de Belo Horizonte

MUNICÍPIO: BELO HORIZONTE

COOMOTAXI LTDA

Atividade: Posto de Combustível

Endereço: Rua Primeiro de Julho, 10 - Belo Horizonte/MG

Coordenadas: X= -43.95985 | Y= -19.894022 | Datum: WGS84



Classificação: AR - Área Reabilitada para o uso declarado **Uso Declarado:** Posto de Combustível
Etapa de Gerenciamento: -

Fonte de contaminação: Vazamento ou Infiltração

Meios Impactados:

Solo, Água Subterrânea

Contaminantes:

Hidrocarbonetos

Presença de Fase Livre: Não

Situação: -

Área gerenciada pela Prefeitura de Belo Horizonte

MUNICÍPIO: BELO HORIZONTE

COOPERATIVA UNIÃO DOS CARRETEIROS LTDA

Atividade: Posto de Combustível

Endereço: Rua Progresso, 60 - Belo Horizonte/MG

Coordenadas: X= -43.976791 | Y= -19.92292 | Datum: WGS84



Classificação: ACI - Área Contaminada sob Intervenção

Etapas de Gerenciamento: Intervenção/Remediação

Fonte de contaminação: Vazamento ou Infiltração

Meios Impactados:

Solo, Água Subterrânea

Contaminantes:

Hidrocarbonetos

Presença de Fase Livre: Não

Situação: Removida


Área gerenciada pela Prefeitura de Belo Horizonte

MUNICÍPIO: BELO HORIZONTE

DANTON LEONEL HOSTALACIO - POSTO TEREZA CRISTINA

Atividade: Posto de Combustível

Endereço: Avenida Tereza Cristina, 820 - Belo Horizonte/MG

Coordenadas: X= -43.964987 | Y= -19.916925 | Datum: WGS84 

Classificação: AMR - Área em Processo de Monitoramento para Reabilitação

Etapas de Gerenciamento: Monitoramento

Fonte de contaminação: Vazamento ou Infiltração

Meios Impactados:

Solo, Água Subterrânea

Contaminantes:

Hidrocarbonetos

Presença de Fase Livre: Não

Situação: Removida


Área gerenciada pela Prefeitura de Belo Horizonte

MUNICÍPIO: BELO HORIZONTE

DIFERENCIAL COMÉRCIO LTDA - POSTO NIQUELINA

Atividade: Posto de Combustível

Endereço: Avenida do Contorno, 3.347 - Belo Horizonte/MG

Coordenadas: X= -43.919488 | Y= -19.924174 | **Datum:** WGS84 

Classificação: AR - Área Reabilitada para o uso declarado **Uso Declarado:** Posto de Combustível
Etapa de Gerenciamento: -

Fonte de contaminação: Vazamento ou Infiltração

Meios Impactados:

Solo, Água Subterrânea

Contaminantes:

Hidrocarbonetos

Presença de Fase Livre: Não

Situação: -


Área gerenciada pela Prefeitura de Belo Horizonte

MUNICÍPIO: BELO HORIZONTE

DUARTE E BRETAS LTDA

Atividade: Posto de Combustível

Endereço: Rua Pará de Minas, 788 - Belo Horizonte/MG

Coordenadas: X= -43.989071 | Y= -19.914123 | Datum: WGS84 

Classificação: ACI - Área Contaminada sob Intervenção

Etapas de Gerenciamento: Intervenção/Remediação

Fonte de contaminação: Vazamento ou Infiltração

Meios Impactados:

Solo, Água Subterrânea

Contaminantes:

Hidrocarbonetos

Presença de Fase Livre: Sim

Situação: Em processo de remoção


Área gerenciada pela Prefeitura de Belo Horizonte

MUNICÍPIO: BELO HORIZONTE

ECO EMPREENDIMENTOS COMERCIAIS LTDA

Atividade: Posto de Combustível

Endereço: Rua dos Tupis, 1.774 - Belo Horizonte/MG

Coordenadas: X= -43.953771 | Y= -19.917975 | Datum: WGS84 

Classificação: AR - Área Reabilitada para o uso declarado **Uso Declarado:** Posto de Combustível
Etapa de Gerenciamento: -

Fonte de contaminação: Vazamento ou Infiltração

Meios Impactados:

Solo, Água Subterrânea

Contaminantes:

Hidrocarbonetos

Presença de Fase Livre: Não

Situação: -


Área gerenciada pela Prefeitura de Belo Horizonte

MUNICÍPIO: BELO HORIZONTE

ECO EMPREENDIMENTOS COMERCIAIS LTDA - POSTO MANDARIM LTDA

Atividade: Posto de Combustível

Endereço: Rua Desembargador Paula Mota, 31 - Belo Horizonte/MG

Coordenadas: X= -43.980015 | Y= -19.871602 | Datum: WGS84 

Classificação: AMR - Área em Processo de Monitoramento para Reabilitação

Etapas de Gerenciamento: Monitoramento

Fonte de contaminação: Vazamento ou Infiltração

Meios Impactados:

Solo, Água Subterrânea

Contaminantes:

Hidrocarbonetos

Presença de Fase Livre: Não

Situação: -


Área gerenciada pela Prefeitura de Belo Horizonte

MUNICÍPIO: BELO HORIZONTE

EMPREENDIMENTOS AGUIA LTDA - POSTO AGUIA

Atividade: Posto de Combustível

Endereço: Avenida Silviano Brandão, 2.109 - Belo Horizonte/MG

Coordenadas: X= -43.928661 | Y= -19.908075 | Datum: WGS84 

Classificação: AMR - Área em Processo de Monitoramento para Reabilitação

Etapas de Gerenciamento: Monitoramento

Fonte de contaminação: Vazamento ou Infiltração

Meios Impactados:

Solo, Água Subterrânea

Contaminantes:

Hidrocarbonetos

Presença de Fase Livre: Não

Situação: -


Área gerenciada pela Prefeitura de Belo Horizonte

MUNICÍPIO: BELO HORIZONTE

EMPREENDIMENTOS LAGUNA LTDA - POSTO SAVASSI

Atividade: Posto de Combustível

Endereço: Avenida Cristovão Colombo, 449 - Belo Horizonte/MG

Coordenadas: X= -43.936821 | Y= -19.936351 | Datum: WGS84 

Classificação: AR - Área Reabilitada para o uso declarado **Uso Declarado:** Comercial

Etapas de Gerenciamento: -

Fonte de contaminação: Vazamento ou Infiltração

Meios Impactados:

Solo, Água Subterrânea

Contaminantes:

Hidrocarbonetos

Presença de Fase Livre: Não

Situação: -


Área gerenciada pela Prefeitura de Belo Horizonte

MUNICÍPIO: BELO HORIZONTE

EMPREENDIMENTOS VIP LTDA

Atividade: Posto de Combustível

Endereço: Avenida Prudente de Moraes, 303 - Belo Horizonte/MG

Coordenadas: X= -43.947512 | Y= -19.938315 | **Datum:** WGS84 

Classificação: AR - Área Reabilitada para o uso declarado **Uso Declarado:** Posto de Combustível
Etapa de Gerenciamento: -

Fonte de contaminação: Vazamento ou Infiltração

Meios Impactados:

Solo, Água Subterrânea

Contaminantes:

Hidrocarbonetos

Presença de Fase Livre: Não

Situação: -


Área gerenciada pela Prefeitura de Belo Horizonte

MUNICÍPIO: BELO HORIZONTE

ESPOLIO DE EDUARDO COZAC- POSTO ZAHIE COZAC LTDA

Atividade: Posto de Combustível

Endereço: Rua Hermilio Alves, 22 - Belo Horizonte/MG

Coordenadas: X= -43.922127 | Y= -19.915045 | **Datum:** WGS84 

Classificação: AR - Área Reabilitada para o uso declarado **Uso Declarado:** Posto de Combustível
Etapa de Gerenciamento: -

Fonte de contaminação: Vazamento ou Infiltração

Meios Impactados:

Solo, Água Subterrânea

Contaminantes:

Hidrocarbonetos

Presença de Fase Livre: Não

Situação: -


Área gerenciada pela Prefeitura de Belo Horizonte

MUNICÍPIO: BELO HORIZONTE

EXXEL REVENDEDORA DE DERIVADOS LTDA

Atividade: Posto de Combustível

Endereço: Rua Vereador Cicero Ildefonso, 539 - Belo Horizonte/MG

Coordenadas: X= -43.997476 | Y= -19.92605 | Datum: WGS84 

Classificação: AMR - Área em Processo de Monitoramento para Reabilitação

Etapas de Gerenciamento: Monitoramento

Fonte de contaminação: Vazamento ou Infiltração

Meios Impactados:

Solo, Água Subterrânea

Contaminantes:

Hidrocarbonetos

Presença de Fase Livre: Não

Situação: -


Área gerenciada pela Prefeitura de Belo Horizonte

MUNICÍPIO: BELO HORIZONTE

FAMÍLIA RODELA - ORISMAR MOREIRA LEAO - SERVACAR COM SERV E REPR LTDA

Atividade: Posto de Combustível

Endereço: Avenida Bias Fortes, 914 - Belo Horizonte/MG

Coordenadas: X= -43.947124 | Y= -19.919665 | Datum: WGS84 

Classificação: AR - Área Reabilitada para o uso declarado **Uso Declarado:** Posto de Combustível
Etapa de Gerenciamento: -

Fonte de contaminação: Vazamento ou Infiltração

Meios Impactados:

Solo, Água Subterrânea

Contaminantes:

Hidrocarbonetos

Presença de Fase Livre: Não

Situação: -


Área gerenciada pela Prefeitura de Belo Horizonte

MUNICÍPIO: BELO HORIZONTE

FERNANDO ANTONIO DE AZEVEDO GOMES - GERSILIO JOSE GOMES

Atividade: Posto de Combustível

Endereço: Avenida Amazonas, 4.808 - Belo Horizonte/MG

Coordenadas: X= -43.977046 | Y= -19.929343 | Datum: WGS84 

Classificação: AMR - Área em Processo de Monitoramento para Reabilitação

Etapas de Gerenciamento: Monitoramento

Fonte de contaminação: Vazamento ou Infiltração

Meios Impactados:

Solo, Água Subterrânea

Contaminantes:

Hidrocarbonetos

Presença de Fase Livre: Não

Situação: -


Área gerenciada pela Prefeitura de Belo Horizonte

MUNICÍPIO: BELO HORIZONTE

GILBO COMÉRCIO DE DERIVADOS DE PETROLEO LTDA - POSTO SEGURO

Atividade: Posto de Combustível

Endereço: Avenida Presidente Carlos Luz, 451 - Belo Horizonte/MG

Coordenadas: X= -43.964702 | Y= -19.905004 | Datum: WGS84 

Classificação: AMR - Área em Processo de Monitoramento para Reabilitação

Etapas de Gerenciamento: Monitoramento

Fonte de contaminação: Vazamento ou Infiltração

Meios Impactados:

Solo, Água Subterrânea

Contaminantes:

Hidrocarbonetos

Presença de Fase Livre: Não

Situação: -


Área gerenciada pela Prefeitura de Belo Horizonte

MUNICÍPIO: BELO HORIZONTE

GNV LAGOAS

Atividade: Posto de Combustível

Endereço: Avenida Cristiano Machado, 11.600 - Belo Horizonte/MG

Coordenadas: X= -43.94492 | Y= -19.822315 | **Datum:** WGS84 

Classificação: AR - Área Reabilitada para o uso declarado **Uso Declarado:** Posto de Combustível
Etapas de Gerenciamento: -

Fonte de contaminação: Vazamento ou Infiltração

Meios Impactados:

Solo, Água Subterrânea

Contaminantes:

Hidrocarbonetos

Presença de Fase Livre: Não

Situação: -


Área gerenciada pela Prefeitura de Belo Horizonte

MUNICÍPIO: BELO HORIZONTE

H M F COMÉRCIO DE PETROLEO E DERIVADOS LTDA

Atividade: Posto de Combustível

Endereço: Avenida Dom Pedro II, 1.408 - Belo Horizonte/MG

Coordenadas: X= -43.955391 | Y= -19.911016 | **Datum:** WGS84 

Classificação: AR - Área Reabilitada para o uso declarado **Uso Declarado:** Comercial
Etapas de Gerenciamento: -

Fonte de contaminação: Vazamento ou Infiltração

Meios Impactados:

Solo, Água Subterrânea

Contaminantes:

Hidrocarbonetos

Presença de Fase Livre: Não

Situação: -


Área gerenciada pela Prefeitura de Belo Horizonte

MUNICÍPIO: BELO HORIZONTE

INIPAR COMÉRCIO E SERVIÇOS DERIVADOS LTDA

Atividade: Distribuição de Lubrificantes

Endereço: Rua Padre Pedro Pinto, 20 - Belo Horizonte/MG

Coordenadas: X= -43.952828 | Y= -19.820932 | **Datum:** WGS84 

Classificação: AR - Área Reabilitada para o uso declarado **Uso Declarado:** Obra Viária

Etapas de Gerenciamento: -

Fonte de contaminação: Vazamento ou Infiltração

Meios Impactados:

Solo, Água Subterrânea

Contaminantes:

Hidrocarbonetos

Presença de Fase Livre: Não

Situação: Removida


Área gerenciada pela Prefeitura de Belo Horizonte

MUNICÍPIO: BELO HORIZONTE

J FABRIS E CIA. LTDA

Atividade: Posto de Combustível

Endereço: Avenida Afonso Vaz de Melo, 435 - Belo Horizonte/MG

Coordenadas: X= -44.019159 | Y= -19.973631 | **Datum:** WGS84 

Classificação: AR - Área Reabilitada para o uso declarado **Uso Declarado:** Posto de Combustível
Etapas de Gerenciamento: -

Fonte de contaminação: Vazamento ou Infiltração

Meios Impactados:

Solo, Água Subterrânea

Contaminantes:

Hidrocarbonetos

Presença de Fase Livre: Não

Situação: -

Área gerenciada pela Prefeitura de Belo Horizonte

MUNICÍPIO: BELO HORIZONTE

KEPLER COMÉRCIO E SERVICOS LTDA - POSTO KEPLER

Atividade: Posto de Combustível

Endereço: Rua Kepler, 241 - Belo Horizonte/MG

Coordenadas: X= -43.95013 | Y= -19.961752 | Datum: WGS84



Classificação: AR - Área Reabilitada para o uso declarado **Uso Declarado:** Posto de Combustível
Etapas de Gerenciamento: -

Fonte de contaminação: Vazamento ou Infiltração

Meios Impactados:

Solo, Água Subterrânea

Contaminantes:

Hidrocarbonetos

Presença de Fase Livre: Não

Situação: -


Área gerenciada pela Prefeitura de Belo Horizonte

MUNICÍPIO: BELO HORIZONTE

L C EMPREENDIMENTOS LTDA - POSTO ATLANTIDA

Atividade: Posto de Combustível

Endereço: Avenida dos Engenheiros, 1.620 - Belo Horizonte/MG

Coordenadas: X= -44.006134 | Y= -19.885557 | Datum: WGS84 

Classificação: ACI - Área Contaminada sob Intervenção

Etapas de Gerenciamento: Intervenção/Remediação

Fonte de contaminação: Vazamento ou Infiltração

Meios Impactados:

Solo, Água Subterrânea

Contaminantes:

Hidrocarbonetos

Presença de Fase Livre: Sim

Situação: Em processo de remoção

Área gerenciada pela Prefeitura de Belo Horizonte

MUNICÍPIO: BELO HORIZONTE

LUBRIFICANTES CUNHA LTDA - POSTO CUNHA

Atividade: Posto de Combustível

Endereço: Avenida Dom Pedro II, 2.363 - Belo Horizonte/MG

Coordenadas: X= -43.96368 | Y= -19.908488 | Datum: WGS84



Classificação: AMR - Área em Processo de Monitoramento para Reabilitação

Etapas de Gerenciamento: Monitoramento

Fonte de contaminação: Vazamento ou Infiltração

Meios Impactados:

Solo, Água Subterrânea

Contaminantes:

Hidrocarbonetos

Presença de Fase Livre: Não

Situação: -


Área gerenciada pela Prefeitura de Belo Horizonte

MUNICÍPIO: BELO HORIZONTE

M M COMÉRCIO DE DERIVADOS DE PETROLEO LTDA

Atividade: Posto de Combustível

Endereço: Rua Grão Mogol, 953 - Belo Horizonte/MG

Coordenadas: X= -43.934401 | Y= -19.948612 | Datum: WGS84 

Classificação: AMR - Área em Processo de Monitoramento para Reabilitação

Etapas de Gerenciamento: Monitoramento

Fonte de contaminação: Vazamento ou Infiltração

Meios Impactados:

Solo, Água Subterrânea

Contaminantes:

Hidrocarbonetos

Presença de Fase Livre: Não

Situação: -


Área gerenciada pela Prefeitura de Belo Horizonte

MUNICÍPIO: BELO HORIZONTE

MABEPART

Atividade: Posto de Combustível

Endereço: Rua Dom João Antônio dos Santos, 195 - Belo Horizonte/MG

Coordenadas: X= -43.986506 | Y= -19.92186 | Datum: WGS84 

Classificação: AMR - Área em Processo de Monitoramento para Reabilitação

Etapas de Gerenciamento: Monitoramento

Fonte de contaminação: Vazamento ou Infiltração

Meios Impactados:

Solo, Água Subterrânea

Contaminantes:

Hidrocarbonetos

Presença de Fase Livre: Não

Situação: Removida


Área gerenciada pela Prefeitura de Belo Horizonte

MUNICÍPIO: BELO HORIZONTE

MARLIM AZUL COMÉRCIO DE PETROLEO E DERIVADOS LTDA

Atividade: Posto de Combustível

Endereço: Praça Bagatelle, 204 B - Belo Horizonte/MG

Coordenadas: X= -43.956229 | Y= -19.851365 | Datum: WGS84 

Classificação: AMR - Área em Processo de Monitoramento para Reabilitação

Etapas de Gerenciamento: Monitoramento

Fonte de contaminação: Vazamento ou Infiltração

Meios Impactados:

Solo, Água Subterrânea

Contaminantes:

Hidrocarbonetos

Presença de Fase Livre: Não

Situação: Removida


Área gerenciada pela Prefeitura de Belo Horizonte

MUNICÍPIO: BELO HORIZONTE

MARLIN EMPREENDIMENTOS

Atividade: Posto de Combustível

Endereço: Avenida Americo Vespucio, 501 - Belo Horizonte/MG

Coordenadas: X= -43.957618 | Y= -19.891308 | Datum: WGS84 

Classificação: AMR - Área em Processo de Monitoramento para Reabilitação

Etapas de Gerenciamento: Monitoramento

Fonte de contaminação: Vazamento ou Infiltração

Meios Impactados:

Solo, Água Subterrânea

Contaminantes:

Hidrocarbonetos

Presença de Fase Livre: Não

Situação: -


Área gerenciada pela Prefeitura de Belo Horizonte

MUNICÍPIO: BELO HORIZONTE

MENDONÇA E CIA LTDA - POSTO FAZENDA VELHA

Atividade: Posto de Combustível

Endereço: Avenida Cristiano Machado, 2.570 - Belo Horizonte/MG

Coordenadas: X= -43.929241 | Y= -19.884861 | **Datum:** WGS84 

Classificação: AR - Área Reabilitada para o uso declarado **Uso Declarado:** Posto de Combustível
Etapas de Gerenciamento: -

Fonte de contaminação: Vazamento ou Infiltração

Meios Impactados:

Solo, Água Subterrânea

Contaminantes:

Hidrocarbonetos

Presença de Fase Livre: Não

Situação: -


Área gerenciada pela Prefeitura de Belo Horizonte

MUNICÍPIO: BELO HORIZONTE

MOURA DERIVADOS DE PETROLEO LTDA

Atividade: Posto de Combustível

Endereço: Rua Erê, 125 - Belo Horizonte/MG

Coordenadas: X= -43.958704 | Y= -19.922368 | Datum: WGS84 

Classificação: AR - Área Reabilitada para o uso declarado **Uso Declarado:** Comercial
Etapas de Gerenciamento: -

Fonte de contaminação: Vazamento ou Infiltração

Meios Impactados:

Solo, Água Subterrânea

Contaminantes:

Hidrocarbonetos

Presença de Fase Livre: Não

Situação: Removida


Área gerenciada pela Prefeitura de Belo Horizonte

MUNICÍPIO: BELO HORIZONTE

MRS LOGÍSTICA S.A (UNIDADE DE PRODUÇÃO INDUSTRIAL DO HORTO FLORESTAL)

Atividade: Ferrovia

Endereço: Rua Luíz da Nóbrega, 160 - Belo Horizonte/MG

Coordenadas: X= -43.909033 | Y= -19.897272 | Datum: WGS84 

Classificação: ACI - Área Contaminada sob Intervenção

Etapas de Gerenciamento: Intervenção/Remediação

Fonte de contaminação: Vazamento ou Infiltração

Meios Impactados:

Solo, Água Subterrânea

Contaminantes:

Hidrocarbonetos

Presença de Fase Livre: Sim


Situação: Em processo de remoção

MUNICÍPIO: BELO HORIZONTE

ORGANIZAÇÃO: PETROMAR LTDA

Atividade: Posto de Combustível

Endereço: Rua Mato Grosso, 212 - Belo Horizonte/MG

Coordenadas: X= -43.947222 | Y= -19.919776 | **Datum:** WGS84 

Classificação: AMR - Área em Processo de Monitoramento para Reabilitação

Etapas de Gerenciamento: Monitoramento

Fonte de contaminação: Vazamento ou Infiltração

Meios Impactados:

Solo, Água Subterrânea

Contaminantes:

Hidrocarbonetos

Presença de Fase Livre: Não

Situação: -


Área gerenciada pela Prefeitura de Belo Horizonte

MUNICÍPIO: BELO HORIZONTE

ORGANIZACOES G T S LTDA - POSTO BARAO

Atividade: Posto de Combustível

Endereço: Avenida Barão Homem de Melo, 1.280 - Belo Horizonte/MG

Coordenadas: X= -43.971478 | Y= -19.941195 | Datum: WGS84 

Classificação: AR - Área Reabilitada para o uso declarado **Uso Declarado:** Posto de Combustível
Etapas de Gerenciamento: -

Fonte de contaminação: Vazamento ou Infiltração

Meios Impactados:

Solo, Água Subterrânea

Contaminantes:

Hidrocarbonetos

Presença de Fase Livre: Não

Situação: -


Área gerenciada pela Prefeitura de Belo Horizonte

MUNICÍPIO: BELO HORIZONTE

ORISMAR MOREIRA LEO - POSTO ALFA PAMPULHA - SERVACAR LTDA

Atividade: Posto de Combustível

Endereço: Avenida Presidente Antônio Carlos, 6.682 - Belo Horizonte/MG

Coordenadas: X= -43.957597 | Y= -19.86342 | Datum: WGS84 

Classificação: AMR - Área em Processo de Monitoramento para Reabilitação

Etapas de Gerenciamento: Monitoramento

Fonte de contaminação: Vazamento ou Infiltração

Meios Impactados:

Solo, Água Subterrânea

Contaminantes:

Hidrocarbonetos

Presença de Fase Livre: Não

Situação: -


Área gerenciada pela Prefeitura de Belo Horizonte

MUNICÍPIO: BELO HORIZONTE

ORISMAR MOREIRA LEO - POSTO PIT STOP

Atividade: Posto de Combustível

Endereço: Avenida Presidente Antônio Carlos, 400 - Belo Horizonte/MG

Coordenadas: X= -43.943006 | Y= -19.908441 | **Datum:** WGS84 

Classificação: AR - Área Reabilitada para o uso declarado **Uso Declarado:** Via Urbana
Etapas de Gerenciamento: -

Fonte de contaminação: Vazamento ou Infiltração

Meios Impactados:

Solo, Água Subterrânea

Contaminantes:

Hidrocarbonetos

Presença de Fase Livre: Não

Situação: -


Área gerenciada pela Prefeitura de Belo Horizonte

MUNICÍPIO: BELO HORIZONTE

PLANALTO POSTO DE SERVIÇOS LTDA

Atividade: Posto de Combustível

Endereço: Avenida Dr Cristiano Guimarães, 2.329 - Belo Horizonte/MG

Coordenadas: X= -43.951246 | Y= -19.839575 | Datum: WGS84 

Classificação: ACI - Área Contaminada sob Intervenção

Etapas de Gerenciamento: Intervenção/Remediação

Fonte de contaminação: Vazamento ou Infiltração

Meios Impactados:

Solo, Água Subterrânea

Contaminantes:

Hidrocarbonetos

Presença de Fase Livre: Sim

Situação: Em processo de remoção


Área gerenciada pela Prefeitura de Belo Horizonte

MUNICÍPIO: BELO HORIZONTE

POLIPETRO II DISTRIBUIDORA DE COMBUSTIVEIS LTDA

Atividade: Posto de Combustível

Endereço: Avenida Cristiano Machado, 10.260 - Belo Horizonte/MG

Coordenadas: X= -43.929171 | Y= -19.889913 | **Datum:** WGS84 

Classificação: AR - Área Reabilitada para o uso declarado **Uso Declarado:** Comercial
Etapas de Gerenciamento: -

Fonte de contaminação: Vazamento ou Infiltração

Meios Impactados:

Solo, Água Subterrânea

Contaminantes:

Hidrocarbonetos

Presença de Fase Livre: Não

Situação: -


Área gerenciada pela Prefeitura de Belo Horizonte

MUNICÍPIO: BELO HORIZONTE

POSTO AEROPORTO LTDA

Atividade: Posto de Combustível

Endereço: Rua Henrique Cabral, 19 - Belo Horizonte/MG

Coordenadas: X= -43.959537 | Y= -19.856761 | **Datum:** WGS84 

Classificação: AR - Área Reabilitada para o uso declarado **Uso Declarado:** Posto de Combustível
Etapa de Gerenciamento: -

Fonte de contaminação: Vazamento ou Infiltração

Meios Impactados:

Solo, Água Subterrânea

Contaminantes:

Hidrocarbonetos

Presença de Fase Livre: Não

Situação: -


Área gerenciada pela Prefeitura de Belo Horizonte

MUNICÍPIO: BELO HORIZONTE

POSTO ALBATROZ LTDA

Atividade: Posto de Combustível

Endereço: Avenida Afonso Pena, 2.122 - Belo Horizonte/MG

Coordenadas: X= -43.931692 | Y= -19.930498 | **Datum:** WGS84 

Classificação: AR - Área Reabilitada para o uso declarado **Uso Declarado:** Posto de Combustível
Etapa de Gerenciamento: -

Fonte de contaminação: Vazamento ou Infiltração

Meios Impactados:

Solo, Água Subterrânea

Contaminantes:

Hidrocarbonetos

Presença de Fase Livre: Não

Situação: -


Área gerenciada pela Prefeitura de Belo Horizonte

MUNICÍPIO: BELO HORIZONTE

POSTO AMAZONAS LTDA

Atividade: Posto de Combustível

Endereço: Avenida Amazonas, 5.298 - Belo Horizonte/MG

Coordenadas: X= -43.979398 | Y= -19.929933 | Datum: WGS84 

Classificação: ACI - Área Contaminada sob Intervenção

Etapas de Gerenciamento: Intervenção/Remediação

Fonte de contaminação: Vazamento ou Infiltração

Meios Impactados:

Solo, Água Subterrânea

Contaminantes:

Hidrocarbonetos

Presença de Fase Livre: Sim

Situação: Em processo de remoção


Área gerenciada pela Prefeitura de Belo Horizonte

MUNICÍPIO: BELO HORIZONTE

POSTO ANCHIETA LTDA

Atividade: Posto de Combustível

Endereço: Presidente Carlos Luz, 710 - Belo Horizonte/MG

Coordenadas: X= -43.965929 | Y= -19.902858 | Datum: WGS84 

Classificação: AR - Área Reabilitada para o uso declarado **Uso Declarado:** Uso Geral

Etapas de Gerenciamento: -

Fonte de contaminação: Vazamento ou Infiltração

Meios Impactados:

Solo, Água Subterrânea

Contaminantes:

Hidrocarbonetos

Presença de Fase Livre: Não

Situação: -

Área gerenciada pela Prefeitura de Belo Horizonte

MUNICÍPIO: BELO HORIZONTE

POSTO ANTONIO MASSUD LTDA

Atividade: Posto de Combustível

Endereço: Rua Araguari, 1.140 - Belo Horizonte/MG

Coordenadas: X= -43.95087 | Y= -19.927926 | Datum: WGS84



Classificação: AMR - Área em Processo de Monitoramento para Reabilitação

Etapas de Gerenciamento: Monitoramento

Fonte de contaminação: Vazamento ou Infiltração

Meios Impactados:

Solo, Água Subterrânea

Contaminantes:

Hidrocarbonetos

Presença de Fase Livre: Não

Situação: Removida


Área gerenciada pela Prefeitura de Belo Horizonte

MUNICÍPIO: BELO HORIZONTE

POSTO ANTUNES LTDA

Atividade: Posto de Combustível

Endereço: Avenida Portugal, 3.201 - Belo Horizonte/MG

Coordenadas: X= -43.972027 | Y= -19.845125 | Datum: WGS84 

Classificação: AR - Área Reabilitada para o uso declarado **Uso Declarado:** Posto de Combustível
Etapa de Gerenciamento: -

Fonte de contaminação: Vazamento ou Infiltração

Meios Impactados:

Solo, Água Subterrânea

Contaminantes:

Hidrocarbonetos

Presença de Fase Livre: Não

Situação: -


Área gerenciada pela Prefeitura de Belo Horizonte

MUNICÍPIO: BELO HORIZONTE

POSTO APOLO LTDA

Atividade: Posto de Combustível

Endereço: Rua Jacuí, 2.275 - Belo Horizonte/MG

Coordenadas: X= -43.936336 | Y= -19.893587 | **Datum:** WGS84 

Classificação: AMR - Área em Processo de Monitoramento para Reabilitação

Etapas de Gerenciamento: Monitoramento

Fonte de contaminação: Vazamento ou Infiltração

Meios Impactados:

Solo, Água Subterrânea

Contaminantes:

Hidrocarbonetos

Presença de Fase Livre: Não

Situação: Removida


Área gerenciada pela Prefeitura de Belo Horizonte

MUNICÍPIO: BELO HORIZONTE

POSTO ARAUCARIA LTDA

Atividade: Posto de Combustível

Endereço: Avenida Santa Terezinha, 426 - Belo Horizonte/MG

Coordenadas: X= -44.000022 | Y= -19.869591 | **Datum:** WGS84 

Classificação: AI - Área Contaminada sob Investigação

Etapas de Gerenciamento: Investigação Confirmatória

Fonte de contaminação: Vazamento ou Infiltração

Meios Impactados:

Solo, Água Subterrânea

Contaminantes:

Hidrocarbonetos

Presença de Fase Livre: Não

Situação: -


Área gerenciada pela Prefeitura de Belo Horizonte

MUNICÍPIO: BELO HORIZONTE

POSTO ARAUCARIA LTDA

Atividade: Posto de Combustível

Endereço: Avenida Silviano Brandão, 1.344 - Belo Horizonte/MG

Coordenadas: X= -43.925126 | Y= -19.912103 | Datum: WGS84 

Classificação: AR - Área Reabilitada para o uso declarado **Uso Declarado:** Posto de Combustível
Etapa de Gerenciamento: -

Fonte de contaminação: Vazamento ou Infiltração

Meios Impactados:

Solo, Água Subterrânea

Contaminantes:

Hidrocarbonetos

Presença de Fase Livre: Não

Situação: -


Área gerenciada pela Prefeitura de Belo Horizonte

MUNICÍPIO: BELO HORIZONTE

POSTO ARAUJO COM. E DISTRIB. DE COMB. E LUBRIF. LTDA - POSTO SANTO ONOFRE LTDA

Atividade: Posto de Combustível

Endereço: Avenida Americo Vespucio, 809 - Belo Horizonte/MG

Coordenadas: X= -43.95749 | Y= -19.891419 | Datum: WGS84 

Classificação: AMR - Área em Processo de Monitoramento para Reabilitação

Etapas de Gerenciamento: Monitoramento

Fonte de contaminação: Vazamento ou Infiltração

Meios Impactados:

Solo, Água Subterrânea

Contaminantes:

Hidrocarbonetos

Presença de Fase Livre: Não

Situação: -


Área gerenciada pela Prefeitura de Belo Horizonte

MUNICÍPIO: BELO HORIZONTE

POSTO ASSIS LTDA

Atividade: Posto de Combustível

Endereço: Rodovia BR 262, Km 26 - Belo Horizonte/MG

Coordenadas: X= -44.070556 | Y= -19.959143 | Datum: WGS84 

Classificação: ACI - Área Contaminada sob Intervenção

Etapas de Gerenciamento: Intervenção/Remediação

Fonte de contaminação: Vazamento ou Infiltração

Meios Impactados:

Solo, Água Subterrânea

Contaminantes:

Hidrocarbonetos

Presença de Fase Livre: Não

Situação: Removida


Área gerenciada pela Prefeitura de Belo Horizonte

MUNICÍPIO: BELO HORIZONTE

POSTO ASTRAL LTDA

Atividade: Posto de Combustível

Endereço: Avenida Brigadeiro Eduardo Gomes, 1.025 - Belo Horizonte/MG

Coordenadas: X= -44.004074 | Y= -19.906753 | **Datum:** WGS84 

Classificação: AMR - Área em Processo de Monitoramento para Reabilitação

Etapas de Gerenciamento: Monitoramento

Fonte de contaminação: Vazamento ou Infiltração

Meios Impactados:

Solo, Água Subterrânea

Contaminantes:

Hidrocarbonetos

Presença de Fase Livre: Não

Situação: -


Área gerenciada pela Prefeitura de Belo Horizonte

MUNICÍPIO: BELO HORIZONTE

POSTO AVENIDA LTDA

Atividade: Posto de Combustível

Endereço: Avenida Amazonas, 9.248 - Belo Horizonte/MG

Coordenadas: X= -44.008917 | Y= -19.947855 | Datum: WGS84 

Classificação: ACI - Área Contaminada sob Intervenção

Etapas de Gerenciamento: Intervenção/Remediação

Fonte de contaminação: Vazamento ou Infiltração

Meios Impactados:

Solo, Água Subterrânea

Contaminantes:

Hidrocarbonetos

Presença de Fase Livre: Sim

Situação: Em processo de remoção


Área gerenciada pela Prefeitura de Belo Horizonte

MUNICÍPIO: BELO HORIZONTE

POSTO BAHAMAS LTDA

Atividade: Posto de Combustível

Endereço: Avenida Silviano Brandão, 796 - Belo Horizonte/MG

Coordenadas: X= -43.928749 | Y= -19.907981 | **Datum:** WGS84 

Classificação: AR - Área Reabilitada para o uso declarado **Uso Declarado:** Posto de Combustível
Etapas de Gerenciamento: -

Fonte de contaminação: Vazamento ou Infiltração

Meios Impactados:

Solo, Água Subterrânea

Contaminantes:

Hidrocarbonetos

Presença de Fase Livre: Não

Situação: -

Área gerenciada pela Prefeitura de Belo Horizonte

MUNICÍPIO: BELO HORIZONTE

POSTO BALUARTE LTDA

Atividade: Posto de Combustível

Endereço: Rodovia BR 262, KM 24,5 - Belo Horizonte/MG

Coordenadas: X= -44.072042 | Y= -19.95874 | Datum: WGS84



Classificação: AR - Área Reabilitada para o uso declarado **Uso Declarado:** Posto de Combustível
Etapas de Gerenciamento: -

Fonte de contaminação: Vazamento ou Infiltração

Meios Impactados:

Solo, Água Subterrânea

Contaminantes:

Hidrocarbonetos

Presença de Fase Livre: Não

Situação: -


Área gerenciada pela Prefeitura de Belo Horizonte

MUNICÍPIO: BELO HORIZONTE

POSTO BARÃO DE MELO LTDA

Atividade: Posto de Combustível

Endereço: Avenida Barão Homem de Melo, 827 - Belo Horizonte/MG

Coordenadas: X= -43.971609 | Y= -19.940999 | **Datum:** WGS84 

Classificação: AR - Área Reabilitada para o uso declarado **Uso Declarado:** Posto de Combustível
Etapa de Gerenciamento: -

Fonte de contaminação: Vazamento ou Infiltração

Meios Impactados:

Solo, Água Subterrânea

Contaminantes:

Hidrocarbonetos

Presença de Fase Livre: Não

Situação: -


Área gerenciada pela Prefeitura de Belo Horizonte

MUNICÍPIO: BELO HORIZONTE

POSTO BATISTÃO LTDA

Atividade: Posto de Combustível

Endereço: Rua Desembargador Reis Alves, 880 - Belo Horizonte/MG

Coordenadas: X= -43.997739 | Y= -19.965703 | **Datum:** WGS84 

Classificação: AMR - Área em Processo de Monitoramento para Reabilitação

Etapas de Gerenciamento: Monitoramento

Fonte de contaminação: Vazamento ou Infiltração

Meios Impactados:

Solo, Água Subterrânea

Contaminantes:

Hidrocarbonetos

Presença de Fase Livre: Não

Situação: Removida

Área gerenciada pela Prefeitura de Belo Horizonte

MUNICÍPIO: BELO HORIZONTE

POSTO BETANIA LTDA

Atividade: Posto de Combustível

Endereço: Rua Úrsula Paulino, 1.292 - Belo Horizonte/MG

Coordenadas: X= -43.98826 | Y= -19.958707 | Datum: WGS84



Classificação: AR - Área Reabilitada para o uso declarado **Uso Declarado:** Posto de Combustível
Etapas de Gerenciamento: -

Fonte de contaminação: Vazamento ou Infiltração

Meios Impactados:

Solo, Água Subterrânea

Contaminantes:

Hidrocarbonetos

Presença de Fase Livre: Não

Situação: -

Área gerenciada pela Prefeitura de Belo Horizonte

MUNICÍPIO: BELO HORIZONTE

POSTO BH LTDA

Atividade: Posto de Combustível

Endereço: Avenida dos Andradas, 1.350 - Belo Horizonte/MG

Coordenadas: X= -43.927932 | Y= -19.9214 | Datum: WGS84



Classificação: AMR - Área em Processo de Monitoramento para Reabilitação

Etapas de Gerenciamento: Monitoramento

Fonte de contaminação: Vazamento ou Infiltração

Meios Impactados:

Solo, Água Subterrânea

Contaminantes:

Hidrocarbonetos

Presença de Fase Livre: Não

Situação: Removida

Área gerenciada pela Prefeitura de Belo Horizonte

MUNICÍPIO: BELO HORIZONTE

POSTO BOLA CHEIA LTDA

Atividade: Posto de Combustível

Endereço: Rua Dorival Machado, 519 - Belo Horizonte/MG

Coordenadas: X= -43.97412 | Y= -19.826929 | Datum: WGS84



Classificação: AR - Área Reabilitada para o uso declarado **Uso Declarado:** Posto de Combustível
Etapa de Gerenciamento: -

Fonte de contaminação: Vazamento ou Infiltração

Meios Impactados:

Solo, Água Subterrânea

Contaminantes:

Hidrocarbonetos

Presença de Fase Livre: Não

Situação: -

Área gerenciada pela Prefeitura de Belo Horizonte

MUNICÍPIO: BELO HORIZONTE

POSTO BOM BOM LTDA

Atividade: Posto de Combustível

Endereço: Avenida do Contorno, 2.694 - Belo Horizonte/MG

Coordenadas: X= -43.92275 | Y= -19.921864 | **Datum:** WGS84



Classificação: AR - Área Reabilitada para o uso declarado **Uso Declarado:** Posto de Combustível
Etapas de Gerenciamento: -

Fonte de contaminação: Vazamento ou Infiltração

Meios Impactados:

Solo, Água Subterrânea

Contaminantes:

Hidrocarbonetos

Presença de Fase Livre: Não

Situação: -


Área gerenciada pela Prefeitura de Belo Horizonte

MUNICÍPIO: BELO HORIZONTE

POSTO BRASINHA LTDA

Atividade: Posto de Combustível

Endereço: Rua Pelotas, 36 - Belo Horizonte/MG

Coordenadas: X= -43.989075 | Y= -19.913593 | Datum: WGS84 

Classificação: AMR - Área em Processo de Monitoramento para Reabilitação

Etapas de Gerenciamento: Monitoramento

Fonte de contaminação: Vazamento ou Infiltração

Meios Impactados:

Solo, Água Subterrânea

Contaminantes:

Hidrocarbonetos

Presença de Fase Livre: Não

Situação: -


Área gerenciada pela Prefeitura de Belo Horizonte

MUNICÍPIO: BELO HORIZONTE

POSTO BRUNATA LTDA

Atividade: Posto de Combustível

Endereço: Rua Anapurus, 21 - Belo Horizonte/MG

Coordenadas: X= -43.920829 | Y= -19.856498 | **Datum:** WGS84 

Classificação: AR - Área Reabilitada para o uso declarado **Uso Declarado:** Posto de Combustível
Etapas de Gerenciamento: -

Fonte de contaminação: Vazamento ou Infiltração

Meios Impactados:

Solo, Água Subterrânea

Contaminantes:

Hidrocarbonetos

Presença de Fase Livre: Não

Situação: Removida


Área gerenciada pela Prefeitura de Belo Horizonte

MUNICÍPIO: BELO HORIZONTE

POSTO C J LTDA

Atividade: Posto de Combustível

Endereço: Avenida Prudente de Moraes, 581 - Belo Horizonte/MG

Coordenadas: X= -43.948424 | Y= -19.94123 | Datum: WGS84 

Classificação: AR - Área Reabilitada para o uso declarado **Uso Declarado:** Posto de Combustível
Etapa de Gerenciamento: -

Fonte de contaminação: Vazamento ou Infiltração

Meios Impactados:

Solo, Água Subterrânea

Contaminantes:

Hidrocarbonetos

Presença de Fase Livre: Não

Situação: -


Área gerenciada pela Prefeitura de Belo Horizonte

MUNICÍPIO: BELO HORIZONTE

POSTO C N (EX POSTO CIDADE NOVA)

Atividade: Posto de Combustível

Endereço: Avenida Cristiano Machado, 1.383 - Belo Horizonte/MG

Coordenadas: X= -43.927923 | Y= -19.897579 | **Datum:** WGS84 

Classificação: AMR - Área em Processo de Monitoramento para Reabilitação

Etapas de Gerenciamento: Monitoramento

Fonte de contaminação: Vazamento ou Infiltração

Meios Impactados:

Solo, Água Subterrânea

Contaminantes:

Hidrocarbonetos

Presença de Fase Livre: Não

Situação: -


Área gerenciada pela Prefeitura de Belo Horizonte

MUNICÍPIO: BELO HORIZONTE

POSTO CABRAL LTDA

Atividade: Posto de Combustível

Endereço: Avenida do Contorno, 8.249 - Belo Horizonte/MG

Coordenadas: X= -43.952876 | Y= -19.934059 | **Datum:** WGS84 

Classificação: AR - Área Reabilitada para o uso declarado **Uso Declarado:** Comercial
Etapas de Gerenciamento: -

Fonte de contaminação: Vazamento ou Infiltração

Meios Impactados:

Solo, Água Subterrânea

Contaminantes:

Hidrocarbonetos

Presença de Fase Livre: Não

Situação: -


Área gerenciada pela Prefeitura de Belo Horizonte

MUNICÍPIO: BELO HORIZONTE

POSTO CARIJÓ LTDA

Atividade: Posto de Combustível

Endereço: Rodovia BR 262, Km 4 - Belo Horizonte/MG

Coordenadas: X= -43.977858 | Y= -19.893294 | **Datum:** WGS84 

Classificação: ACI - Área Contaminada sob Intervenção

Etapas de Gerenciamento: intervenção/remediação

Fonte de contaminação: Vazamento ou Infiltração

Meios Impactados:

Solo, Água Subterrânea

Contaminantes:

Hidrocarbonetos

Presença de Fase Livre: Não

Situação: Removida


Área gerenciada pela Prefeitura de Belo Horizonte

MUNICÍPIO: BELO HORIZONTE

POSTO CHAPADÃO LTDA

Atividade: Posto de Combustível

Endereço: Avenida Silviano Brandão, 2.822 - Belo Horizonte/MG

Coordenadas: X= -43.911409 | Y= -19.90749 | Datum: WGS84 

Classificação: AR - Área Reabilitada para o uso declarado **Uso Declarado:** Uso Geral

Etapas de Gerenciamento: -

Fonte de contaminação: Vazamento ou Infiltração

Meios Impactados:

Solo, Água Subterrânea

Contaminantes:

Hidrocarbonetos

Presença de Fase Livre: Não

Situação: -


Área gerenciada pela Prefeitura de Belo Horizonte

MUNICÍPIO: BELO HORIZONTE

POSTO CHAVES LTDA

Atividade: Posto de Combustível

Endereço: Avenida Portugal, 2.061 - Belo Horizonte/MG

Coordenadas: X= -43.978432 | Y= -19.845822 | Datum: WGS84 

Classificação: AR - Área Reabilitada para o uso declarado **Uso Declarado:** Posto de Combustível
Etapas de Gerenciamento: -

Fonte de contaminação: Vazamento ou Infiltração

Meios Impactados:

Solo, Água Subterrânea

Contaminantes:

Hidrocarbonetos

Presença de Fase Livre: Não

Situação: -

Área gerenciada pela Prefeitura de Belo Horizonte

MUNICÍPIO: BELO HORIZONTE

POSTO CLEARGEL LTDA

Atividade: Posto de Combustível

Endereço: Avenida das Palmeiras, 921 - Belo Horizonte/MG

Coordenadas: X= -43.97119 | Y= -19.863104 | Datum: WGS84



Classificação: AR - Área Reabilitada para o uso declarado **Uso Declarado:** Posto de Combustível
Etapas de Gerenciamento: -

Fonte de contaminação: Vazamento ou Infiltração

Meios Impactados:

Solo, Água Subterrânea

Contaminantes:

Hidrocarbonetos

Presença de Fase Livre: Não

Situação: -


Área gerenciada pela Prefeitura de Belo Horizonte

MUNICÍPIO: BELO HORIZONTE

POSTO CURIANGO LTDA

Atividade: Posto de Combustível

Endereço: Rodovia BR 262, Km 7 - Belo Horizonte/MG

Coordenadas: X= -44.070156 | Y= -19.958724 | **Datum:** WGS84 

Classificação: AR - Área Reabilitada para o uso declarado **Uso Declarado:** Posto de Combustível
Etapas de Gerenciamento: -

Fonte de contaminação: Vazamento ou Infiltração

Meios Impactados:

Solo, Água Subterrânea

Contaminantes:

Hidrocarbonetos

Presença de Fase Livre: Não

Situação: -


Área gerenciada pela Prefeitura de Belo Horizonte

MUNICÍPIO: BELO HORIZONTE

POSTO DANÚBIO LTDA

Atividade: Posto de Combustível

Endereço: Rua Jacuí, 2.300 - Belo Horizonte/MG

Coordenadas: X= -43.936161 | Y= -19.893588 | **Datum:** WGS84 

Classificação: AMR - Área em Processo de Monitoramento para Reabilitação

Etapas de Gerenciamento: Monitoramento

Fonte de contaminação: Vazamento ou Infiltração

Meios Impactados:

Solo, Água Subterrânea

Contaminantes:

Hidrocarbonetos

Presença de Fase Livre: Não

Situação: -


Área gerenciada pela Prefeitura de Belo Horizonte

MUNICÍPIO: BELO HORIZONTE

POSTO DO ELEFANTINHO SOCIEDADE LTDA

Atividade: Posto de Combustível

Endereço: Avenida Presidente Antônio Carlos, 1.400 - Belo Horizonte/MG

Coordenadas: X= -43.945586 | Y= -19.900900 | Datum: WGS84 

Classificação: AR - Área Reabilitada para o uso declarado **Uso Declarado:** Via Urbana
Etapas de Gerenciamento: -

Fonte de contaminação: Vazamento ou Infiltração

Meios Impactados:

Solo, Água Subterrânea

Contaminantes:

Hidrocarbonetos

Presença de Fase Livre: Não

Situação: -


Área gerenciada pela Prefeitura de Belo Horizonte

MUNICÍPIO: BELO HORIZONTE

POSTO DO PAI LTDA

Atividade: Posto de Combustível

Endereço: Avenida Deputado Último de Carvalho, 1.275 - Belo Horizonte/MG

Coordenadas: X= -43.940628 | Y= -19.83515 | Datum: WGS84 

Classificação: AMR - Área em Processo de Monitoramento para Reabilitação

Etapas de Gerenciamento: Monitoramento

Fonte de contaminação: Vazamento ou Infiltração

Meios Impactados:

Solo, Água Subterrânea

Contaminantes:

Hidrocarbonetos

Presença de Fase Livre: Não

Situação: -


Área gerenciada pela Prefeitura de Belo Horizonte

MUNICÍPIO: BELO HORIZONTE

POSTO DO PAPAÍ LTDA

Atividade: Posto de Combustível

Endereço: Rua Pouso Alegre, 1.500 - Belo Horizonte/MG

Coordenadas: X= -43.925099 | Y= -19.912281 | Datum: WGS84 

Classificação: AR - Área Reabilitada para o uso declarado **Uso Declarado:** Posto de Combustível
Etapa de Gerenciamento: -

Fonte de contaminação: Vazamento ou Infiltração

Meios Impactados:

Solo, Água Subterrânea

Contaminantes:

Hidrocarbonetos

Presença de Fase Livre: Não

Situação: -


Área gerenciada pela Prefeitura de Belo Horizonte

MUNICÍPIO: BELO HORIZONTE

POSTO DO PAPAÍ LTDA

Atividade: Posto de Combustível

Endereço: Avenida Flávio dos Santos, 459 - Belo Horizonte/MG

Coordenadas: X= -43.925137 | Y= -19.912198 | **Datum:** WGS84 

Classificação: AMR - Área em Processo de Monitoramento para Reabilitação

Etapas de Gerenciamento: Monitoramento

Fonte de contaminação: Vazamento ou Infiltração

Meios Impactados:

Solo, Água Subterrânea

Contaminantes:

Hidrocarbonetos

Presença de Fase Livre: Não

Situação: -


Área gerenciada pela Prefeitura de Belo Horizonte

MUNICÍPIO: BELO HORIZONTE

POSTO DRIVE AUTO SERVICOS LTDA

Atividade: Posto de Combustível

Endereço: Avenida Barão Homem de Melo, 1.755 - Belo Horizonte/MG

Coordenadas: X= -43.954926 | Y= -19.965853 | Datum: WGS84 

Classificação: AR - Área Reabilitada para o uso declarado **Uso Declarado:** Comercial

Etapa de Gerenciamento: -

Fonte de contaminação: Vazamento ou Infiltração

Meios Impactados:

Solo, Água Subterrânea

Contaminantes:

Hidrocarbonetos

Presença de Fase Livre: Não

Situação: -

Área gerenciada pela Prefeitura de Belo Horizonte

MUNICÍPIO: BELO HORIZONTE

POSTO DRIVE AUTO SERVICOS LTDA

Atividade: Posto de Combustível

Endereço: Avenida do Contorno, 6.583 - Belo Horizonte/MG

Coordenadas: X= -43.932982 | Y= -19.93973 | Datum: WGS84



Classificação: AR - Área Reabilitada para o uso declarado **Uso Declarado:** Prédio Comercial
Etapas de Gerenciamento: -

Fonte de contaminação: Vazamento ou Infiltração

Meios Impactados:

Solo, Água Subterrânea

Contaminantes:

Hidrocarbonetos

Presença de Fase Livre: Não

Situação: -


Área gerenciada pela Prefeitura de Belo Horizonte

MUNICÍPIO: BELO HORIZONTE

POSTO DUAS PATRIAS LTDA

Atividade: Posto de Combustível

Endereço: Rua Álvares Maciel, 517 - Belo Horizonte/MG

Coordenadas: X= -43.924499 | Y= -19.923962 | **Datum:** WGS84 

Classificação: AR - Área Reabilitada para o uso declarado **Uso Declarado:** Posto de Combustível
Etapa de Gerenciamento: -

Fonte de contaminação: Vazamento ou Infiltração

Meios Impactados:

Solo, Água Subterrânea

Contaminantes:

Hidrocarbonetos

Presença de Fase Livre: Não

Situação: -

Área gerenciada pela Prefeitura de Belo Horizonte

MUNICÍPIO: BELO HORIZONTE

POSTO ELEVADO LTDA

Atividade: Posto de Combustível

Endereço: Rua dos Tamoios, 1.171 - Belo Horizonte/MG

Coordenadas: X= -43.947402 | Y= -19.91832 | Datum: WGS84



Classificação: AR - Área Reabilitada para o uso declarado **Uso Declarado:** Prédio Comercial
Etapas de Gerenciamento: -

Fonte de contaminação: Vazamento ou Infiltração

Meios Impactados:

Solo, Água Subterrânea

Contaminantes:

Hidrocarbonetos

Presença de Fase Livre: Não

Situação: -


Área gerenciada pela Prefeitura de Belo Horizonte

MUNICÍPIO: BELO HORIZONTE

POSTO ENTRADA OBRIGATORIA LTDA

Atividade: Posto de Combustível

Endereço: Avenida Portugal, 4.260 - Belo Horizonte/MG

Coordenadas: X= -43.962221 | Y= -19.843046 | Datum: WGS84 

Classificação: AMR - Área em Processo de Monitoramento para Reabilitação

Etapas de Gerenciamento: Monitoramento

Fonte de contaminação: Vazamento ou Infiltração

Meios Impactados:

Solo, Água Subterrânea

Contaminantes:

Hidrocarbonetos

Presença de Fase Livre: Não

Situação: -


Área gerenciada pela Prefeitura de Belo Horizonte

MUNICÍPIO: BELO HORIZONTE

POSTO FLORAMAR LTDA

Atividade: Posto de Combustível

Endereço: Avenida Cristiano Machado, 10.500 - Belo Horizonte/MG

Coordenadas: X= -43.943177 | Y= -19.826251 | **Datum:** WGS84 

Classificação: AR - Área Reabilitada para o uso declarado **Uso Declarado:** Posto de Combustível
Etapa de Gerenciamento: -

Fonte de contaminação: Vazamento ou Infiltração

Meios Impactados:

Solo, Água Subterrânea

Contaminantes:

Hidrocarbonetos

Presença de Fase Livre: Não

Situação: -


Área gerenciada pela Prefeitura de Belo Horizonte

MUNICÍPIO: BELO HORIZONTE

POSTO FÓRMULA BR LTDA

Atividade: Posto de Combustível

Endereço: Avenida Amazonas, 8.555 - Belo Horizonte/MG

Coordenadas: X= -44.004085 | Y= -19.943859 | Datum: WGS84 

Classificação: AMR - Área em Processo de Monitoramento para Reabilitação

Etapas de Gerenciamento: Monitoramento

Fonte de contaminação: Vazamento ou Infiltração

Meios Impactados:

Solo, Água Subterrânea

Contaminantes:

Hidrocarbonetos

Presença de Fase Livre: Não

Situação: Removida

Área gerenciada pela Prefeitura de Belo Horizonte

MUNICÍPIO: BELO HORIZONTE

POSTO FRANCA E CAMPOS LTDA - PICA PAU

Atividade: Posto de Combustível

Endereço: Avenida Amazonas, 4.156 - Belo Horizonte/MG

Coordenadas: X= -43.9714 | Y= -19.930497 | Datum: WGS84



Classificação: ACI - Área Contaminada sob Intervenção

Etapas de Gerenciamento: Intervenção/Remediação

Fonte de contaminação: Vazamento ou Infiltração

Meios Impactados:

Solo, Água Subterrânea

Contaminantes:

Hidrocarbonetos

Presença de Fase Livre: Não

Situação: -


Área gerenciada pela Prefeitura de Belo Horizonte

MUNICÍPIO: BELO HORIZONTE

POSTO GALL LTDA

Atividade: Posto de Combustível

Endereço: Belmiro Braga, 1.078 - Belo Horizonte/MG

Coordenadas: X= -43.975857 | Y= -19.906198 | **Datum:** WGS84 

Classificação: AMR - Área em Processo de Monitoramento para Reabilitação

Etapas de Gerenciamento: Monitoramento

Fonte de contaminação: Vazamento ou Infiltração

Meios Impactados:

Solo, Água Subterrânea

Contaminantes:

Hidrocarbonetos

Presença de Fase Livre: Não

Situação: -


Área gerenciada pela Prefeitura de Belo Horizonte

MUNICÍPIO: BELO HORIZONTE

POSTO GAMELEIRA LTDA

Atividade: Posto de Combustível

Endereço: Avenida Amazonas, 7.605 - Belo Horizonte/MG

Coordenadas: X= -43.996875 | Y= -19.938175 | Datum: WGS84 

Classificação: AMR - Área em Processo de Monitoramento para Reabilitação

Etapas de Gerenciamento: Monitoramento

Fonte de contaminação: Vazamento ou Infiltração

Meios Impactados:

Solo, Água Subterrânea

Contaminantes:

Hidrocarbonetos

Presença de Fase Livre: Não

Situação: Removida


Área gerenciada pela Prefeitura de Belo Horizonte

MUNICÍPIO: BELO HORIZONTE

POSTO GLÓRIA LTDA

Atividade: Posto de Combustível

Endereço: Rua Deputado Cláudio Pinheiro Lima, 957 - Belo Horizonte/MG

Coordenadas: X= -44.007497 | Y= -19.90403 | Datum: WGS84 

Classificação: AMR - Área em Processo de Monitoramento para Reabilitação

Etapas de Gerenciamento: Monitoramento

Fonte de contaminação: Vazamento ou Infiltração

Meios Impactados:

Solo, Água Subterrânea

Contaminantes:

Hidrocarbonetos

Presença de Fase Livre: Não

Situação: -


Área gerenciada pela Prefeitura de Belo Horizonte

MUNICÍPIO: BELO HORIZONTE

POSTO HERCULES LTDA

Atividade: Posto de Combustível

Endereço: Rua Deputado Cláudio Pinheiro Lima, 276 - Belo Horizonte/MG

Coordenadas: X= -44.003699 | Y= -19.909316 | **Datum:** WGS84 

Classificação: AMR - Área em Processo de Monitoramento para Reabilitação

Etapas de Gerenciamento: Monitoramento

Fonte de contaminação: Vazamento ou Infiltração

Meios Impactados:

Solo, Água Subterrânea

Contaminantes:

Hidrocarbonetos

Presença de Fase Livre: Não

Situação: -

Área gerenciada pela Prefeitura de Belo Horizonte

MUNICÍPIO: BELO HORIZONTE

POSTO ITAPOÃ LTDA

Atividade: Posto de Combustível

Endereço: Avenida Amazonas, 2.994 - Belo Horizonte/MG

Coordenadas: X= -43.95469 | Y= -19.928319 | Datum: WGS84



Classificação: ACI - Área Contaminada sob Intervenção

Etapas de Gerenciamento: Intervenção/Remediação

Fonte de contaminação: Vazamento ou Infiltração

Meios Impactados:

Solo, Água Subterrânea

Contaminantes:

Hidrocarbonetos

Presença de Fase Livre: Sim

Situação: Em processo de remoção


Área gerenciada pela Prefeitura de Belo Horizonte

MUNICÍPIO: BELO HORIZONTE

POSTO ITARUMA

Atividade: Posto de Combustível

Endereço: Avenida Afonso Vaz de Melo, 1.025 - Belo Horizonte/MG

Coordenadas: X= -44.024878 | Y= -19.976928 | **Datum:** WGS84 

Classificação: AR - Área Reabilitada para o uso declarado **Uso Declarado:** Posto de Combustível
Etapas de Gerenciamento: -

Fonte de contaminação: Vazamento ou Infiltração

Meios Impactados:

Solo, Água Subterrânea

Contaminantes:

Hidrocarbonetos

Presença de Fase Livre: Não

Situação: -


Área gerenciada pela Prefeitura de Belo Horizonte

MUNICÍPIO: BELO HORIZONTE

POSTO JACINTO LTDA

Atividade: Posto de Combustível

Endereço: Rua João Samaha, 1.250 - Belo Horizonte/MG

Coordenadas: X= -43.966169 | Y= -19.821358 | **Datum:** WGS84 

Classificação: AMR - Área em Processo de Monitoramento para Reabilitação

Etapas de Gerenciamento: Monitoramento

Fonte de contaminação: Vazamento ou Infiltração

Meios Impactados:

Solo, Água Subterrânea

Contaminantes:

Hidrocarbonetos

Presença de Fase Livre: Não

Situação: -


Área gerenciada pela Prefeitura de Belo Horizonte

MUNICÍPIO: BELO HORIZONTE

POSTO JACUHY LTDA - POSTO SHELL

Atividade: Posto de Combustível

Endereço: Rua Jacuí, 2798 - Belo Horizonte/MG

Coordenadas: X= -43.935893 | Y= -19.889048 | **Datum:** WGS84 

Classificação: AMR - Área em Processo de Monitoramento para Reabilitação

Etapas de Gerenciamento: Monitoramento

Fonte de contaminação: Vazamento ou Infiltração

Meios Impactados:

Solo, Água Subterrânea

Contaminantes:

Hidrocarbonetos

Presença de Fase Livre: Não

Situação: -


Área gerenciada pela Prefeitura de Belo Horizonte

MUNICÍPIO: BELO HORIZONTE

POSTO JOCA LTDA

Atividade: Posto de Combustível

Endereço: Rua Antônio José dos Santos, 609 - Belo Horizonte/MG

Coordenadas: X= -43.997358 | Y= -19.819571 | **Datum:** WGS84 

Classificação: AR - Área Reabilitada para o uso declarado **Uso Declarado:** Posto de Combustível
Etapas de Gerenciamento: -

Fonte de contaminação: Vazamento ou Infiltração

Meios Impactados:

Solo, Água Subterrânea

Contaminantes:

Hidrocarbonetos

Presença de Fase Livre: Não

Situação: -


Área gerenciada pela Prefeitura de Belo Horizonte

MUNICÍPIO: BELO HORIZONTE

POSTO MACEDO LTDA

Atividade: Posto de Combustível

Endereço: Avenida Olinto Meireles, 2.375 - Belo Horizonte/MG

Coordenadas: X= -44.008108 | Y= -19.988564 | Datum: WGS84 

Classificação: AR - Área Reabilitada para o uso declarado **Uso Declarado:** Posto de Combustível
Etapa de Gerenciamento: -

Fonte de contaminação: Vazamento ou Infiltração

Meios Impactados:

Solo, Água Subterrânea

Contaminantes:

Hidrocarbonetos

Presença de Fase Livre: Não

Situação: -


Área gerenciada pela Prefeitura de Belo Horizonte

MUNICÍPIO: BELO HORIZONTE

POSTO MARIA AMELIA LTDA

Atividade: Posto de Combustível

Endereço: Rua Maria Amélia Maia, 780 - Belo Horizonte/MG

Coordenadas: X= -43.943129 | Y= -19.845506 | **Datum:** WGS84 

Classificação: AR - Área Reabilitada para o uso declarado **Uso Declarado:** Posto de Combustível
Etapas de Gerenciamento: -

Fonte de contaminação: Vazamento ou Infiltração

Meios Impactados:

Solo, Água Subterrânea

Contaminantes:

Hidrocarbonetos

Presença de Fase Livre: Não

Situação: -


Área gerenciada pela Prefeitura de Belo Horizonte

MUNICÍPIO: BELO HORIZONTE

POSTO MARTE LTDA

Atividade: Posto de Combustível

Endereço: Rua Jacuí, 1.712 - Belo Horizonte/MG

Coordenadas: X= -43.934187 | Y= -19.898135 | Datum: WGS84 

Classificação: AMR - Área em Processo de Monitoramento para Reabilitação

Etapas de Gerenciamento: Monitoramento

Fonte de contaminação: Vazamento ou Infiltração

Meios Impactados:

Solo, Água Subterrânea

Contaminantes:

Hidrocarbonetos

Presença de Fase Livre: Não

Situação: -


Área gerenciada pela Prefeitura de Belo Horizonte

MUNICÍPIO: BELO HORIZONTE

POSTO MG LTDA

Atividade: Posto de Combustível

Endereço: Rua Lagoa da Prata, 415 - Belo Horizonte/MG

Coordenadas: X= -43.982477 | Y= -19.939192 | **Datum:** WGS84 

Classificação: AR - Área Reabilitada para o uso declarado **Uso Declarado:** Posto de Combustível
Etapa de Gerenciamento: -

Fonte de contaminação: Vazamento ou Infiltração

Meios Impactados:

Solo, Água Subterrânea

Contaminantes:

Hidrocarbonetos

Presença de Fase Livre: Não

Situação: -


Área gerenciada pela Prefeitura de Belo Horizonte

MUNICÍPIO: BELO HORIZONTE

POSTO MIGUEL LTDA - POSTO VIA DO MINERIO

Atividade: Posto de Combustível

Endereço: Avenida Waldir Soeiro Emrich, 2.050 - Belo Horizonte/MG

Coordenadas: X= -44.013539 | Y= -19.99051 | Datum: WGS84 

Classificação: AR - Área Reabilitada para o uso declarado **Uso Declarado:** Posto de Combustível
Etapa de Gerenciamento: -

Fonte de contaminação: Vazamento ou Infiltração

Meios Impactados:

Solo, Água Subterrânea

Contaminantes:

Hidrocarbonetos

Presença de Fase Livre: Não

Situação: -


Área gerenciada pela Prefeitura de Belo Horizonte

MUNICÍPIO: BELO HORIZONTE

POSTO MIRAGEM LTDA

Atividade: Posto de Combustível

Endereço: Avenida Amintas Jaques de Moraes, 2.015 - Belo Horizonte/MG

Coordenadas: X= -44.017131 | Y= -19.906683 | **Datum:** WGS84 

Classificação: AMR - Área em Processo de Monitoramento para Reabilitação

Etapas de Gerenciamento: Monitoramento

Fonte de contaminação: Vazamento ou Infiltração

Meios Impactados:

Solo, Água Subterrânea

Contaminantes:

Hidrocarbonetos

Presença de Fase Livre: Não

Situação: Removida


Área gerenciada pela Prefeitura de Belo Horizonte

MUNICÍPIO: BELO HORIZONTE

POSTO MUSTANG LTDA

Atividade: Posto de Combustível

Endereço: Rua Joaquim Murtinho, 9 - Belo Horizonte/MG

Coordenadas: X= -43.944218 | Y= -19.938757 | Datum: WGS84 

Classificação: AMR - Área em Processo de Monitoramento para Reabilitação

Etapas de Gerenciamento: Monitoramento

Fonte de contaminação: Vazamento ou Infiltração

Meios Impactados:

Solo, Água Subterrânea

Contaminantes:

Hidrocarbonetos

Presença de Fase Livre: Não

Situação: -


Área gerenciada pela Prefeitura de Belo Horizonte

MUNICÍPIO: BELO HORIZONTE

POSTO ODEON LTDA

Atividade: Posto de Combustível

Endereço: Avenida do Contorno, 1.550 - Belo Horizonte/MG

Coordenadas: X= -43.928989 | Y= -19.913804 | Datum: WGS84 

Classificação: AMR - Área em Processo de Monitoramento para Reabilitação

Etapas de Gerenciamento: Monitoramento

Fonte de contaminação: Vazamento ou Infiltração

Meios Impactados:

Solo, Água Subterrânea

Contaminantes:

Hidrocarbonetos

Presença de Fase Livre: Não

Situação: -

Área gerenciada pela Prefeitura de Belo Horizonte

MUNICÍPIO: BELO HORIZONTE

POSTO ONIX LTDA

Atividade: Posto de Combustível

Endereço: Rua Joaquim de Figueiredo, 8 - Belo Horizonte/MG

Coordenadas: X= -44.01935 | Y= -19.973752 | Datum: WGS84



Classificação: AR - Área Reabilitada para o uso declarado **Uso Declarado:** Comercial

Etapa de Gerenciamento: -

Fonte de contaminação: Vazamento ou Infiltração

Meios Impactados:

Solo, Água Subterrânea

Contaminantes:

Hidrocarbonetos

Presença de Fase Livre: Não

Situação: -


Área gerenciada pela Prefeitura de Belo Horizonte

MUNICÍPIO: BELO HORIZONTE

POSTO OURO FINO LTDA

Atividade: Posto de Combustível

Endereço: Rua Pium-i, 260 - Belo Horizonte/MG

Coordenadas: X= -43.929852 | Y= -19.941704 | Datum: WGS84 

Classificação: AR - Área Reabilitada para o uso declarado **Uso Declarado:** Posto de Combustível
Etapa de Gerenciamento: -

Fonte de contaminação: Vazamento ou Infiltração

Meios Impactados:

Solo, Água Subterrânea

Contaminantes:

Hidrocarbonetos

Presença de Fase Livre: Não

Situação: -


Área gerenciada pela Prefeitura de Belo Horizonte

MUNICÍPIO: BELO HORIZONTE

POSTO PADRE EUSTAQUIO LTDA

Atividade: Posto de Combustível

Endereço: Avenida Amazonas, 1.800 - Belo Horizonte/MG

Coordenadas: X= -43.948359 | Y= -19.924134 | **Datum:** WGS84 

Classificação: AR - Área Reabilitada para o uso declarado **Uso Declarado:** Comercial

Etapas de Gerenciamento: -

Fonte de contaminação: Vazamento ou Infiltração

Meios Impactados:

Solo, Água Subterrânea

Contaminantes:

Hidrocarbonetos

Presença de Fase Livre: Não

Situação: -


Área gerenciada pela Prefeitura de Belo Horizonte

MUNICÍPIO: BELO HORIZONTE

POSTO PALHA VERDE LTDA

Atividade: Posto de Combustível

Endereço: Rodovia BR 262, KM 10 - Belo Horizonte/MG

Coordenadas: X= -44.064274 | Y= -19.958586 | **Datum:** WGS84 

Classificação: AR - Área Reabilitada para o uso declarado **Uso Declarado:** Posto de Combustível
Etapas de Gerenciamento: -

Fonte de contaminação: Vazamento ou Infiltração

Meios Impactados:

Solo, Água Subterrânea

Contaminantes:

Hidrocarbonetos

Presença de Fase Livre: Não

Situação: -

Área gerenciada pela Prefeitura de Belo Horizonte

MUNICÍPIO: BELO HORIZONTE

POSTO PARIS LTDA

Atividade: Posto de Combustível

Endereço: Avenida Prudente de Morais, 1.133 - Belo Horizonte/MG

Coordenadas: X= -43.9494 | Y= -19.945593 | Datum: WGS84



Classificação: AMR - Área em Processo de Monitoramento para Reabilitação

Etapas de Gerenciamento: Monitoramento

Fonte de contaminação: Vazamento ou Infiltração

Meios Impactados:

Solo, Água Subterrânea

Contaminantes:

Hidrocarbonetos

Presença de Fase Livre: Não

Situação: -


Área gerenciada pela Prefeitura de Belo Horizonte

MUNICÍPIO: BELO HORIZONTE

POSTO PASSARELA LTDA

Atividade: Posto de Combustível

Endereço: Avenida Cristiano Machado, 3.525 - Belo Horizonte/MG

Coordenadas: X= -43.929514 | Y= -19.886356 | **Datum:** WGS84 

Classificação: AR - Área Reabilitada para o uso declarado **Uso Declarado:** Posto de Combustível
Etapa de Gerenciamento: -

Fonte de contaminação: Vazamento ou Infiltração

Meios Impactados:

Solo, Água Subterrânea

Contaminantes:

Hidrocarbonetos

Presença de Fase Livre: Não

Situação: -


Área gerenciada pela Prefeitura de Belo Horizonte

MUNICÍPIO: BELO HORIZONTE

POSTO PAULISTINHA LTDA

Atividade: Posto de Combustível

Endereço: Avenida Nossa Senhora de Fátima, 1.612 - Belo Horizonte/MG

Coordenadas: X= -43.945849 | Y= -19.913411 | **Datum:** WGS84 

Classificação: AR - Área Reabilitada para o uso declarado **Uso Declarado:** Posto de Combustível
Etapa de Gerenciamento: -

Fonte de contaminação: Vazamento ou Infiltração

Meios Impactados:

Solo, Água Subterrânea

Contaminantes:

Hidrocarbonetos

Presença de Fase Livre: Não

Situação: -

Área gerenciada pela Prefeitura de Belo Horizonte

MUNICÍPIO: BELO HORIZONTE

POSTO PHOENIX LTDA

Atividade: Posto de Combustível

Endereço: Rua Platina, 999 - Belo Horizonte/MG

Coordenadas: X= -43.966974 | Y= -19.92136 | Datum: WGS84



Classificação: AR - Área Reabilitada para o uso declarado **Uso Declarado:** Posto de Combustível
Etapas de Gerenciamento: -

Fonte de contaminação: Vazamento ou Infiltração

Meios Impactados:

Solo, Água Subterrânea

Contaminantes:

Hidrocarbonetos

Presença de Fase Livre: Não

Situação: Removida


Área gerenciada pela Prefeitura de Belo Horizonte

MUNICÍPIO: BELO HORIZONTE

POSTO PLAZZA LTDA (ANTIGO POSTO PIAZZA LTDA)

Atividade: Posto de Combustível

Endereço: Avenida Dom Pedro II, 1.020 - Belo Horizonte/MG

Coordenadas: X= -43.952463 | Y= -19.913992 | Datum: WGS84 

Classificação: ACI - Área Contaminada sob Intervenção

Etapas de Gerenciamento: Intervenção/Remediação

Fonte de contaminação: Vazamento ou Infiltração

Meios Impactados:

Solo, Água Subterrânea

Contaminantes:

Hidrocarbonetos

Presença de Fase Livre: Sim

Situação: Em processo de remoção


Área gerenciada pela Prefeitura de Belo Horizonte

MUNICÍPIO: BELO HORIZONTE

POSTO PONTA DA LAPA LTDA

Atividade: Posto de Combustível

Endereço: Rua Mármore, 15 - Belo Horizonte/MG

Coordenadas: X= -43922213 | Y= -19.915166 | Datum: WGS84 

Classificação: AR - Área Reabilitada para o uso declarado **Uso Declarado:** Posto de Combustível
Etapas de Gerenciamento: -

Fonte de contaminação: Vazamento ou Infiltração

Meios Impactados:

Solo, Água Subterrânea

Contaminantes:

Hidrocarbonetos

Presença de Fase Livre: Não

Situação: -


Área gerenciada pela Prefeitura de Belo Horizonte

MUNICÍPIO: BELO HORIZONTE

POSTO PONTE NOVA LTDA

Atividade: Posto de Combustível

Endereço: Avenida Nossa Senhora do Carmo, 450 - Belo Horizonte/MG

Coordenadas: X= -43.934466 | Y= -19.943539 | **Datum:** WGS84 

Classificação: AMR - Área em Processo de Monitoramento para Reabilitação

Etapas de Gerenciamento: Monitoramento

Fonte de contaminação: Vazamento ou Infiltração

Meios Impactados:

Solo, Água Subterrânea

Contaminantes:

Hidrocarbonetos

Presença de Fase Livre: Não

Situação: -


Área gerenciada pela Prefeitura de Belo Horizonte

MUNICÍPIO: BELO HORIZONTE

POSTO PRISMA LTDA

Atividade: Posto de Combustível

Endereço: Avenida Vereador Cícero Ildfonso, 684 - Belo Horizonte/MG

Coordenadas: X= -43.999193 | Y= -19.925324 | **Datum:** WGS84 

Classificação: AR - Área Reabilitada para o uso declarado **Uso Declarado:** Posto de Combustível
Etapas de Gerenciamento: -

Fonte de contaminação: Vazamento ou Infiltração

Meios Impactados:

Solo, Água Subterrânea

Contaminantes:

Hidrocarbonetos

Presença de Fase Livre: Não

Situação: -


Área gerenciada pela Prefeitura de Belo Horizonte

MUNICÍPIO: BELO HORIZONTE

POSTO PROGRESSO

Atividade: Posto de Combustível

Endereço: Rua Pará de Minas, 1.080 - Belo Horizonte/MG

Coordenadas: X= -43.999193 | Y= -19.913583 | **Datum:** WGS84 

Classificação: AMR - Área em Processo de Monitoramento para Reabilitação

Etapas de Gerenciamento: Monitoramento

Fonte de contaminação: Vazamento ou Infiltração

Meios Impactados:

Solo, Água Subterrânea

Contaminantes:

Hidrocarbonetos

Presença de Fase Livre: Não

Situação: -


Área gerenciada pela Prefeitura de Belo Horizonte

MUNICÍPIO: BELO HORIZONTE

POSTO QUICK LTDA

Atividade: Posto de Combustível

Endereço: Rua Belmiro Braga, 17 - Belo Horizonte/MG

Coordenadas: X= -43.969173 | Y= -19.919234 | **Datum:** WGS84 

Classificação: AMR - Área em Processo de Monitoramento para Reabilitação

Etapas de Gerenciamento: Monitoramento

Fonte de contaminação: Vazamento ou Infiltração

Meios Impactados:

Solo, Água Subterrânea

Contaminantes:

Hidrocarbonetos

Presença de Fase Livre: Não

Situação: -


Área gerenciada pela Prefeitura de Belo Horizonte

MUNICÍPIO: BELO HORIZONTE

POSTO R B M LTDA

Atividade: Posto de Combustível

Endereço: Rua Rio de Janeiro, 1.270 - Belo Horizonte/MG

Coordenadas: X= -43.940481 | Y= -19.925334 | **Datum:** WGS84 

Classificação: AR - Área Reabilitada para o uso declarado **Uso Declarado:** Edifício Comercial
Etapas de Gerenciamento: -

Fonte de contaminação: Vazamento ou Infiltração

Meios Impactados:

Solo, Água Subterrânea

Contaminantes:

Hidrocarbonetos

Presença de Fase Livre: Não

Situação: -


Área gerenciada pela Prefeitura de Belo Horizonte

MUNICÍPIO: BELO HORIZONTE

POSTO RAMADAS LTDA

Atividade: Posto de Combustível

Endereço: Rua Platina, 789 - Belo Horizonte/MG

Coordenadas: X= -43.965536 | Y= -19.921824 | Datum: WGS84 

Classificação: AR - Área Reabilitada para o uso declarado **Uso Declarado:** Posto de Combustível
Etapa de Gerenciamento: -

Fonte de contaminação: Vazamento ou Infiltração

Meios Impactados:

Solo, Água Subterrânea

Contaminantes:

Hidrocarbonetos

Presença de Fase Livre: Não

Situação: -

Área gerenciada pela Prefeitura de Belo Horizonte

MUNICÍPIO: BELO HORIZONTE

POSTO REM (ANTIGO POSTO MONTREAL)

Atividade: Posto de Combustível

Endereço: Avenida do Contorno, 10.040 - Belo Horizonte/MG

Coordenadas: X= -43.955301 | Y= -19.91786 | Datum: WGS84



Classificação: AMR - Área em Processo de Monitoramento para Reabilitação

Etapas de Gerenciamento: Monitoramento

Fonte de contaminação: Vazamento ou Infiltração

Meios Impactados:

Solo, Água Subterrânea

Contaminantes:

Hidrocarbonetos

Presença de Fase Livre: Não

Situação: -


Área gerenciada pela Prefeitura de Belo Horizonte

MUNICÍPIO: BELO HORIZONTE

POSTO RIEGERT LTDA

Atividade: Posto de Combustível

Endereço: Rua Curitiba, 2.155 - Belo Horizonte/MG

Coordenadas: X= -43.944572 | Y= -19.931688 | **Datum:** WGS84 

Classificação: AR - Área Reabilitada para o uso declarado **Uso Declarado:** Posto de Combustível
Etapas de Gerenciamento: -

Fonte de contaminação: Vazamento ou Infiltração

Meios Impactados:

Solo, Água Subterrânea

Contaminantes:

Hidrocarbonetos

Presença de Fase Livre: Não

Situação: -


Área gerenciada pela Prefeitura de Belo Horizonte

MUNICÍPIO: BELO HORIZONTE

POSTO RODRIGUES LTDA

Atividade: Posto de Combustível

Endereço: Avenida Dom Pedro II, 1.537 - Belo Horizonte/MG

Coordenadas: X= -43.956237 | Y= -19.910135 | **Datum:** WGS84 

Classificação: AR - Área Reabilitada para o uso declarado **Uso Declarado:** Comercial
Etapas de Gerenciamento: -

Fonte de contaminação: Vazamento ou Infiltração

Meios Impactados:

Solo, Água Subterrânea

Contaminantes:

Hidrocarbonetos

Presença de Fase Livre: Não

Situação: Removida


Área gerenciada pela Prefeitura de Belo Horizonte

MUNICÍPIO: BELO HORIZONTE

POSTO SANTA CRUZ LTDA

Atividade: Posto de Combustível

Endereço: Rodovia MG 20, KM 16,2 - Belo Horizonte/MG

Coordenadas: X= -43.886347 | Y= -19.816811 | **Datum:** WGS84 

Classificação: ACI - Área Contaminada sob Intervenção

Etapas de Gerenciamento: Intervenção/Remediação

Fonte de contaminação: Vazamento ou Infiltração

Meios Impactados:

Solo, Água Subterrânea

Contaminantes:

Hidrocarbonetos

Presença de Fase Livre: Não

Situação: -


Área gerenciada pela Prefeitura de Belo Horizonte

MUNICÍPIO: BELO HORIZONTE

POSTO SANTA MONICA LTDA

Atividade: Posto de Combustível

Endereço: Avenida Presidente Antônio Carlos, 2.241 - Belo Horizonte/MG

Coordenadas: X= -43.950249 | Y= -19.892915 | Datum: WGS84 

Classificação: AI - Área Contaminada sob Investigação

Etapas de Gerenciamento: Investigação Confirmatória

Fonte de contaminação: Vazamento ou Infiltração

Meios Impactados:

Solo, Água Subterrânea

Contaminantes:

Hidrocarbonetos

Presença de Fase Livre: Não

Situação: -


Área gerenciada pela Prefeitura de Belo Horizonte

MUNICÍPIO: BELO HORIZONTE

POSTO SAO GERALDO LTDA

Atividade: Posto de Combustível

Endereço: Rua dos Pampas, 275 - Belo Horizonte/MG

Coordenadas: X= -43.959988 | Y= -19.920704 | Datum: WGS84 

Classificação: ACI - Área Contaminada sob Intervenção

Etapas de Gerenciamento: Intervenção/Remediação

Fonte de contaminação: Vazamento ou Infiltração

Meios Impactados:

Solo, Água Subterrânea

Contaminantes:

Hidrocarbonetos

Presença de Fase Livre: Não

Situação: -


Área gerenciada pela Prefeitura de Belo Horizonte

MUNICÍPIO: BELO HORIZONTE

POSTO SÃO JOÃO COMB. E LUBRIF. LTDA - POSTO CALAFATE

Atividade: Posto de Combustível

Endereço: Rua Desembargador Barcelos, 196 - Belo Horizonte/MG

Coordenadas: X= -43.972671 | Y= -19.926272 | Datum: WGS84 

Classificação: ACI - Área Contaminada sob Intervenção

Etapas de Gerenciamento: Intervenção/Remediação

Fonte de contaminação: Vazamento ou Infiltração

Meios Impactados:

Solo, Água Subterrânea

Contaminantes:

Hidrocarbonetos

Presença de Fase Livre: Não

Situação: Removida


Área gerenciada pela Prefeitura de Belo Horizonte

MUNICÍPIO: BELO HORIZONTE

POSTO SÃO JOSÉ LTDA

Atividade: Posto de Combustível

Endereço: Avenida Getúlio Vargas, 1.010 - Belo Horizonte/MG

Coordenadas: X= -43.932545 | Y= -19.936156 | **Datum:** WGS84 

Classificação: AMR - Área em Processo de Monitoramento para Reabilitação

Etapas de Gerenciamento: Monitoramento

Fonte de contaminação: Vazamento ou Infiltração

Meios Impactados:

Solo, Água Subterrânea

Contaminantes:

Hidrocarbonetos

Presença de Fase Livre: Não

Situação: -


Área gerenciada pela Prefeitura de Belo Horizonte

MUNICÍPIO: BELO HORIZONTE

POSTO SÃO PAULO ATLANTIDA

Atividade: Posto de Combustível

Endereço: Avenida Heráclito Mourão de Miranda, 1.851 - Belo Horizonte/MG

Coordenadas: X= -44.00615 | Y= -19.885118 | Datum: WGS84 

Classificação: AMR - Área em Processo de Monitoramento para Reabilitação

Etapas de Gerenciamento: Monitoramento

Fonte de contaminação: Vazamento ou Infiltração

Meios Impactados:

Solo, Água Subterrânea

Contaminantes:

Hidrocarbonetos

Presença de Fase Livre: Não

Situação: -


Área gerenciada pela Prefeitura de Belo Horizonte

MUNICÍPIO: BELO HORIZONTE

POSTO SÃO SEBASTIAO LTDA - AUTO POSTO SILVIANO LTDA

Atividade: Posto de Combustível

Endereço: Avenida Silviano Brandão, 662 - Belo Horizonte/MG

Coordenadas: X= -43.930045 | Y= -19.907207 | Datum: WGS84 

Classificação: AR - Área Reabilitada para o uso declarado **Uso Declarado:** Posto de Combustível
Etapas de Gerenciamento: -

Fonte de contaminação: Vazamento ou Infiltração

Meios Impactados:

Solo, Água Subterrânea

Contaminantes:

Hidrocarbonetos

Presença de Fase Livre: Não

Situação: -


Área gerenciada pela Prefeitura de Belo Horizonte

MUNICÍPIO: BELO HORIZONTE

POSTO SARAMENHA LTDA - POSTO ISMAEL JÚNIOR LTDA

Atividade: Posto de Combustível

Endereço: Avenida Saramenha, 1.062 - Belo Horizonte/MG

Coordenadas: X= -43.921419 | Y= -19.841644 | Datum: WGS84 

Classificação: AR - Área Reabilitada para o uso declarado **Uso Declarado:** Posto de Combustível
Etapa de Gerenciamento: -

Fonte de contaminação: Vazamento ou Infiltração

Meios Impactados:

Solo, Água Subterrânea

Contaminantes:

Hidrocarbonetos

Presença de Fase Livre: Não

Situação: -


Área gerenciada pela Prefeitura de Belo Horizonte

MUNICÍPIO: BELO HORIZONTE

POSTO SAYONARA LTDA

Atividade: Posto de Combustível

Endereço: Avenida Dom Pedro II, 2.958 - Belo Horizonte/MG

Coordenadas: X= -43.964742 | Y= -19.909265 | Datum: WGS84 

Classificação: AMR - Área em Processo de Monitoramento para Reabilitação

Etapas de Gerenciamento: Monitoramento

Fonte de contaminação: Vazamento ou Infiltração

Meios Impactados:

Solo, Água Subterrânea

Contaminantes:

Hidrocarbonetos

Presença de Fase Livre: Não

Situação: Removida


Área gerenciada pela Prefeitura de Belo Horizonte

MUNICÍPIO: BELO HORIZONTE

POSTO SERRANO LTDA

Atividade: Posto de Combustível

Endereço: Avenida Abílio Machado, 3.123 - Belo Horizonte/MG

Coordenadas: X= -44.008894 | Y= -19.893979 | **Datum:** WGS84 

Classificação: AMR - Área em Processo de Monitoramento para Reabilitação

Etapas de Gerenciamento: Monitoramento

Fonte de contaminação: Vazamento ou Infiltração

Meios Impactados:

Solo, Água Subterrânea

Contaminantes:

Hidrocarbonetos

Presença de Fase Livre: Não

Situação: -


Área gerenciada pela Prefeitura de Belo Horizonte

MUNICÍPIO: BELO HORIZONTE

POSTO SILVA LOBO

Atividade: Posto de Combustível

Endereço: Avenida Silva Lobo, 1.318 - Belo Horizonte/MG

Coordenadas: X= -43.979731 | Y= -19.930085 | **Datum:** WGS84 

Classificação: AMR - Área em Processo de Monitoramento para Reabilitação

Etapas de Gerenciamento: Monitoramento

Fonte de contaminação: Vazamento ou Infiltração

Meios Impactados:

Solo, Água Subterrânea

Contaminantes:

Hidrocarbonetos

Presença de Fase Livre: Não

Situação: -


Área gerenciada pela Prefeitura de Belo Horizonte

MUNICÍPIO: BELO HORIZONTE

POSTO SILVA LOBO (EX DIDIKAR VEICULOS LTDA)

Atividade: Posto de Combustível

Endereço: Avenida Amazonas, 5.353 - Belo Horizonte/MG

Coordenadas: X= -43.979680 | Y= -19.930267 | Datum: WGS84 

Classificação: AMR - Área em Processo de Monitoramento para Reabilitação

Etapas de Gerenciamento: Monitoramento

Fonte de contaminação: Vazamento ou Infiltração

Meios Impactados:

Solo, Água Subterrânea

Contaminantes:

Hidrocarbonetos

Presença de Fase Livre: Não

Situação: -


Área gerenciada pela Prefeitura de Belo Horizonte

MUNICÍPIO: BELO HORIZONTE

POSTO TATIANA LTDA - POSTO VIA BRASIL

Atividade: Posto de Combustível

Endereço: Avenida Dom Pedro I, 468 - Belo Horizonte/MG

Coordenadas: X= -43.966824 | Y= -19.840382 | **Datum:** WGS84 

Classificação: AMR - Área em Processo de Monitoramento para Reabilitação

Etapas de Gerenciamento: Monitoramento

Fonte de contaminação: Vazamento ou Infiltração

Meios Impactados:

Solo, Água Subterrânea

Contaminantes:

Hidrocarbonetos

Presença de Fase Livre: Não

Situação: -


Área gerenciada pela Prefeitura de Belo Horizonte

MUNICÍPIO: BELO HORIZONTE

POSTO TEX KAR LTDA

Atividade: Posto de Combustível

Endereço: Rua Sapucaí, 85 - Belo Horizonte/MG

Coordenadas: X= -43.931791 | Y= -19.914419 | **Datum:** WGS84 

Classificação: AR - Área Reabilitada para o uso declarado **Uso Declarado:** Posto de Combustível
Etapa de Gerenciamento: -

Fonte de contaminação: Vazamento ou Infiltração

Meios Impactados:

Solo, Água Subterrânea

Contaminantes:

Hidrocarbonetos

Presença de Fase Livre: Não

Situação: -


Área gerenciada pela Prefeitura de Belo Horizonte

MUNICÍPIO: BELO HORIZONTE

POSTO TIGRE LTDA

Atividade: Posto de Combustível

Endereço: Avenida Brasil, 401 - Belo Horizonte/MG

Coordenadas: X= -43.923689 | Y= -19.925439 | **Datum:** WGS84 

Classificação: AMR - Área em Processo de Monitoramento para Reabilitação

Etapas de Gerenciamento: Monitoramento

Fonte de contaminação: Vazamento ou Infiltração

Meios Impactados:

Solo, Água Subterrânea

Contaminantes:

Hidrocarbonetos

Presença de Fase Livre: Não

Situação: -


Área gerenciada pela Prefeitura de Belo Horizonte

MUNICÍPIO: BELO HORIZONTE

POSTO TIROL LTDA

Atividade: Posto de Combustível

Endereço: Avenida Afonso Vaz de Melo, 2.270 - Belo Horizonte/MG

Coordenadas: X= -44.033726 | Y= -19.98421 | Datum: WGS84 

Classificação: AMR - Área em Processo de Monitoramento para Reabilitação

Etapas de Gerenciamento: Monitoramento

Fonte de contaminação: Vazamento ou Infiltração

Meios Impactados:

Solo, Água Subterrânea

Contaminantes:

Hidrocarbonetos

Presença de Fase Livre: Não

Situação: -


Área gerenciada pela Prefeitura de Belo Horizonte

MUNICÍPIO: BELO HORIZONTE

POSTO TRANQUILÃO LTDA

Atividade: Posto de Combustível

Endereço: Rua Espinosa, 20 - Belo Horizonte/MG

Coordenadas: X= -43.957429 | Y= -19.906331 | Datum: WGS84 

Classificação: AR - Área Reabilitada para o uso declarado **Uso Declarado:** Comercial

Etapas de Gerenciamento: -

Fonte de contaminação: Vazamento ou Infiltração

Meios Impactados:

Solo, Água Subterrânea

Contaminantes:

Hidrocarbonetos

Presença de Fase Livre: Não

Situação: -

Área gerenciada pela Prefeitura de Belo Horizonte

MUNICÍPIO: BELO HORIZONTE

POSTO TUNEL LTDA - ANTIGO POSTO PITANGUI LTDA

Atividade: Posto de Combustível

Endereço: Avenida Cristiano Machado, 71 - Belo Horizonte/MG

Coordenadas: X= -43.93645 | Y= -19.905381 | Datum: WGS84



Classificação: AMR - Área em Processo de Monitoramento para Reabilitação

Etapas de Gerenciamento: Monitoramento

Fonte de contaminação: Vazamento ou Infiltração

Meios Impactados:

Solo, Água Subterrânea

Contaminantes:

Hidrocarbonetos

Presença de Fase Livre: Não

Situação: Removida


Área gerenciada pela Prefeitura de Belo Horizonte

MUNICÍPIO: BELO HORIZONTE

POSTO UNIÃO LTDA

Atividade: Posto de Combustível

Endereço: Avenida Dom Pedro I, 3.880 - Belo Horizonte/MG

Coordenadas: X= -43.951997 | Y= -19.820722 | Datum: WGS84 

Classificação: AMR - Área em Processo de Monitoramento para Reabilitação

Etapas de Gerenciamento: Monitoramento

Fonte de contaminação: Vazamento ou Infiltração

Meios Impactados:

Solo, Água Subterrânea

Contaminantes:

Hidrocarbonetos

Presença de Fase Livre: Não

Situação: Removida


Área gerenciada pela Prefeitura de Belo Horizonte

MUNICÍPIO: BELO HORIZONTE

POSTO URBANO FERRAZ LTDA

Atividade: Posto de Combustível

Endereço: Avenida Álvares Cabral, 780 - Belo Horizonte/MG

Coordenadas: X= -43.941847 | Y= -19.927815 | **Datum:** WGS84 

Classificação: AR - Área Reabilitada para o uso declarado **Uso Declarado:** Posto de Combustível
Etapas de Gerenciamento: -

Fonte de contaminação: Vazamento ou Infiltração

Meios Impactados:

Solo, Água Subterrânea

Contaminantes:

Hidrocarbonetos

Presença de Fase Livre: Não

Situação: -

Área gerenciada pela Prefeitura de Belo Horizonte

MUNICÍPIO: BELO HORIZONTE

POSTO VANORTE LTDA

Atividade: Posto de Combustível

Endereço: Avenida Martinica, 800 - Belo Horizonte/MG

Coordenadas: X= -43.96397 | Y= -19.828988 | Datum: WGS84



Classificação: AMR - Área em Processo de Monitoramento para Reabilitação

Etapas de Gerenciamento: Monitoramento

Fonte de contaminação: Vazamento ou Infiltração

Meios Impactados:

Solo, Água Subterrânea

Contaminantes:

Hidrocarbonetos

Presença de Fase Livre: Não

Situação: -


Área gerenciada pela Prefeitura de Belo Horizonte

MUNICÍPIO: BELO HORIZONTE

POSTO VENDA NOVA LTDA

Atividade: Posto de Combustível

Endereço: Rua Padre Pedro Pinto, 1.720 - Belo Horizonte/MG

Coordenadas: X= -43.965430 | Y= -19.811377 | **Datum:** WGS84 

Classificação: AR - Área Reabilitada para o uso declarado **Uso Declarado:** Posto de Combustível
Etapas de Gerenciamento: -

Fonte de contaminação: Vazamento ou Infiltração

Meios Impactados:

Solo, Água Subterrânea

Contaminantes:

Hidrocarbonetos

Presença de Fase Livre: Não

Situação: -

Área gerenciada pela Prefeitura de Belo Horizonte

MUNICÍPIO: BELO HORIZONTE

POSTO VERA CRUZ LTDA - POSTO I

Atividade: Posto de Combustível

Endereço: Rua Niquelina, 546 - Belo Horizonte/MG

Coordenadas: X= -43.914413 | Y= -19.92144 | Datum: WGS84



Classificação: AMR - Área em Processo de Monitoramento para Reabilitação

Etapas de Gerenciamento: Monitoramento

Fonte de contaminação: Vazamento ou Infiltração

Meios Impactados:

Solo, Água Subterrânea

Contaminantes:

Hidrocarbonetos

Presença de Fase Livre: Não

Situação: -

Área gerenciada pela Prefeitura de Belo Horizonte

MUNICÍPIO: BELO HORIZONTE

POSTO VIA LIBERDADE

Atividade: Posto de Combustível

Endereço: Avenida Bias Fortes, 765 - Belo Horizonte/MG

Coordenadas: X= -43.942671 | Y= -19.92699 | Datum: WGS84



Classificação: AR - Área Reabilitada para o uso declarado **Uso Declarado:** Posto de Combustível
Etapas de Gerenciamento: -

Fonte de contaminação: Vazamento ou Infiltração

Meios Impactados:

Solo, Água Subterrânea

Contaminantes:

Hidrocarbonetos

Presença de Fase Livre: Não

Situação: -


Área gerenciada pela Prefeitura de Belo Horizonte

MUNICÍPIO: BELO HORIZONTE

POSTO VILA N. SRA. FÁTIMA LTDA

Atividade: Posto de Combustível

Endereço: Avenida Nossa Senhora de Fátima, 2.401 - Belo Horizonte/MG

Coordenadas: X= -43.95337 | Y= -19.914887 | Datum: WGS84 

Classificação: ACI - Área Contaminada sob Intervenção

Etapas de Gerenciamento: Intervenção/Remediação

Fonte de contaminação: Vazamento ou Infiltração

Meios Impactados:

Solo, Água Subterrânea

Contaminantes:

Hidrocarbonetos

Presença de Fase Livre: Não

Situação: -


Área gerenciada pela Prefeitura de Belo Horizonte

MUNICÍPIO: BELO HORIZONTE

POSTO VILARINHO LTDA

Atividade: Posto de Combustível

Endereço: Avenida Vilarinho, 1.691 - Belo Horizonte/MG

Coordenadas: X= -43.957028 | Y= -19.813808 | Datum: WGS84 

Classificação: AR - Área Reabilitada para o uso declarado **Uso Declarado:** Posto de Combustível
Etapas de Gerenciamento: -

Fonte de contaminação: Vazamento ou Infiltração

Meios Impactados:

Solo, Água Subterrânea

Contaminantes:

Hidrocarbonetos

Presença de Fase Livre: Não

Situação: -


Área gerenciada pela Prefeitura de Belo Horizonte

MUNICÍPIO: BELO HORIZONTE

POSTO WAP LTDA

Atividade: Posto de Combustível

Endereço: Avenida Dom Pedro II, 4.091 - Belo Horizonte/MG

Coordenadas: X= -43.979452 | Y= -19.912665 | **Datum:** WGS84 

Classificação: AMR - Área em Processo de Monitoramento para Reabilitação

Etapas de Gerenciamento: Monitoramento

Fonte de contaminação: Vazamento ou Infiltração

Meios Impactados:

Solo, Água Subterrânea

Contaminantes:

Hidrocarbonetos

Presença de Fase Livre: Não

Situação: -


Área gerenciada pela Prefeitura de Belo Horizonte

MUNICÍPIO: BELO HORIZONTE

POSTO WILSON PIAZZA LTDA

Atividade: Posto de Combustível

Endereço: Rua Professor Estêvão Pinto, 768 - Belo Horizonte/MG

Coordenadas: X= -43.922302 | Y= -19.941589 | Datum: WGS84 

Classificação: ACI - Área Contaminada sob Intervenção

Etapas de Gerenciamento: Intervenção/Remediação

Fonte de contaminação: Vazamento ou Infiltração

Meios Impactados:

Solo, Água Subterrânea

Contaminantes:

Hidrocarbonetos

Presença de Fase Livre: Não

Situação: -


Área gerenciada pela Prefeitura de Belo Horizonte

MUNICÍPIO: BELO HORIZONTE

RODAP COMÉRCIO E PARTICIPAÇÕES EMPREENDIMENTOS LTDA

Atividade: Posto de Combustível

Endereço: Rua Doutor Pedro Ruela, 766 - Belo Horizonte/MG

Coordenadas: X= -43.979763 | Y= -19.80747 | Datum: WGS84 

Classificação: AR - Área Reabilitada para o uso declarado **Uso Declarado:** Posto de Combustível
Etapa de Gerenciamento: -

Fonte de contaminação: Vazamento ou Infiltração

Meios Impactados:

Solo, Água Subterrânea

Contaminantes:

Hidrocarbonetos

Presença de Fase Livre: Não

Situação: -


Área gerenciada pela Prefeitura de Belo Horizonte

MUNICÍPIO: BELO HORIZONTE

ROL COMÉRCIO DE DERIVADOS DE PETROLEO LTDA

Atividade: Posto de Combustível

Endereço: Avenida dos Andradas, 3.520 - Belo Horizonte/MG

Coordenadas: X= -43.909464 | Y= -19.916695 | Datum: WGS84 

Classificação: AMR - Área em Processo de Monitoramento para Reabilitação

Etapas de Gerenciamento: Monitoramento

Fonte de contaminação: Vazamento ou Infiltração

Meios Impactados:

Solo, Água Subterrânea

Contaminantes:

Hidrocarbonetos

Presença de Fase Livre: Não

Situação: Removida


Área gerenciada pela Prefeitura de Belo Horizonte

MUNICÍPIO: BELO HORIZONTE

ROMA AUTOMOVEIS E SERVICOS LTDA - POSTO ROMA

Atividade: Posto de Combustível

Endereço: Avenida Francisco Sá, 990 - Belo Horizonte/MG

Coordenadas: X= -43.959866 | Y= -19.930237 | Datum: WGS84 

Classificação: AMR - Área em Processo de Monitoramento para Reabilitação

Etapas de Gerenciamento: Monitoramento

Fonte de contaminação: Vazamento ou Infiltração

Meios Impactados:

Solo, Água Subterrânea

Contaminantes:

Hidrocarbonetos

Presença de Fase Livre: Não

Situação: -


Área gerenciada pela Prefeitura de Belo Horizonte

MUNICÍPIO: BELO HORIZONTE

ROMANALLI

Atividade: Posto de Combustível

Endereço: Avenida Silviano Brandão, 2.419 - Belo Horizonte/MG

Coordenadas: X= -43.91528 | Y= -19.909129 | Datum: WGS84 

Classificação: AR - Área Reabilitada para o uso declarado **Uso Declarado:** Prédio Comercial
Etapas de Gerenciamento: -

Fonte de contaminação: Vazamento ou Infiltração

Meios Impactados:

Solo, Água Subterrânea

Contaminantes:

Hidrocarbonetos

Presença de Fase Livre: Não

Situação: Removida


Área gerenciada pela Prefeitura de Belo Horizonte

MUNICÍPIO: BELO HORIZONTE

SANTA ROSA AUTO POSTO LTDA

Atividade: Posto de Combustível

Endereço: Avenida Sebastião de Brito, 330 - Belo Horizonte/MG

Coordenadas: X= -43.944354 | Y= -19.861166 | **Datum:** WGS84 

Classificação: AR - Área Reabilitada para o uso declarado **Uso Declarado:** Posto de Combustível
Etapa de Gerenciamento: -

Fonte de contaminação: Vazamento ou Infiltração

Meios Impactados:

Solo, Água Subterrânea

Contaminantes:

Hidrocarbonetos

Presença de Fase Livre: Não

Situação: -


Área gerenciada pela Prefeitura de Belo Horizonte

MUNICÍPIO: BELO HORIZONTE

SHELL BRASIL LTDA

Atividade: Posto de Combustível

Endereço: Praça Bagatelle, 204 B - Belo Horizonte/MG

Coordenadas: X= -43.956806 | Y= -19.850897 | Datum: WGS84 

Classificação: AMR - Área em Processo de Monitoramento para Reabilitação

Etapas de Gerenciamento: Monitoramento

Fonte de contaminação: Vazamento ou Infiltração

Meios Impactados:

Solo, Água Subterrânea

Contaminantes:

Hidrocarbonetos

Presença de Fase Livre: Não

Situação: Removida


Área gerenciada pela Prefeitura de Belo Horizonte

MUNICÍPIO: BELO HORIZONTE

SHELL BRASIL S/A - POSTO LEGAL

Atividade: Posto de Combustível

Endereço: Rua André Cavalcanti, 214 - Belo Horizonte/MG

Coordenadas: X= -43.958445 | Y= -19.932442 | **Datum:** WGS84 

Classificação: AR - Área Reabilitada para o uso declarado **Uso Declarado:** Comercial

Etapas de Gerenciamento: -

Fonte de contaminação: Vazamento ou Infiltração

Meios Impactados:

Solo, Água Subterrânea

Contaminantes:

Hidrocarbonetos

Presença de Fase Livre: Não

Situação: -


Área gerenciada pela Prefeitura de Belo Horizonte

MUNICÍPIO: BELO HORIZONTE

SOCIEDADE COMERCIAL CANAA LTDA - AUTO POSTO JOCKEY

Atividade: Posto de Combustível

Endereço: Rodovia Prefeito Américo Gianetti, KM 16 - Belo Horizonte/MG

Coordenadas: X= -43.948525 | Y= -19.788514 | Datum: WGS84 

Classificação: AMR - Área em Processo de Monitoramento para Reabilitação

Etapas de Gerenciamento: Monitoramento

Fonte de contaminação: Vazamento ou Infiltração

Meios Impactados:

Solo, Água Subterrânea

Contaminantes:

Hidrocarbonetos

Presença de Fase Livre: Não

Situação: -


Área gerenciada pela Prefeitura de Belo Horizonte

MUNICÍPIO: BELO HORIZONTE

SUPRICEL COMBUSTIVEIS BELO HORIZONTE LTDA - POSTO PANORAMA LTDA

Atividade: Posto de Combustível

Endereço: Rodovia BR 040 KM 01, 800 - Belo Horizonte/MG

Coordenadas: X= -44.015044 | Y= -19.923663 | **Datum:** WGS84 

Classificação: AMR - Área em Processo de Monitoramento para Reabilitação

Etapas de Gerenciamento: Monitoramento

Fonte de contaminação: Vazamento ou Infiltração

Meios Impactados:

Solo, Água Subterrânea

Contaminantes:

Hidrocarbonetos

Presença de Fase Livre: Não

Situação: -


Área gerenciada pela Prefeitura de Belo Horizonte

MUNICÍPIO: BELO HORIZONTE

TEXAS POSTO DE SERVIÇOS E ABASTECIMENTO LTDA - TRANSPORTES PARGON

Atividade: Posto de Combustível

Endereço: Rua dos Tupis, 1.376 - Belo Horizonte/MG

Coordenadas: X= -43.949757 | Y= -19.918982 | **Datum:** WGS84 

Classificação: AR - Área Reabilitada para o uso declarado **Uso Declarado:** Posto de Combustível
Etapas de Gerenciamento: -

Fonte de contaminação: Vazamento ou Infiltração

Meios Impactados:

Solo, Água Subterrânea

Contaminantes:

Hidrocarbonetos

Presença de Fase Livre: Não

Situação: -


Área gerenciada pela Prefeitura de Belo Horizonte

MUNICÍPIO: BELO HORIZONTE

TIC TAC DERIVADOS DE PETROLEO LTDA - POSTO TIC TAC

Atividade: Posto de Combustível

Endereço: Avenida do Contorno, 9.461 - Belo Horizonte/MG

Coordenadas: X= -43.958192 | Y= -19.924208 | **Datum:** WGS84 

Classificação: AR - Área Reabilitada para o uso declarado **Uso Declarado:** Posto de Combustível
Etapas de Gerenciamento: -

Fonte de contaminação: Vazamento ou Infiltração

Meios Impactados:

Solo, Água Subterrânea

Contaminantes:

Hidrocarbonetos

Presença de Fase Livre: Não

Situação: -


Área gerenciada pela Prefeitura de Belo Horizonte

MUNICÍPIO: BELO HORIZONTE

TUPI REVENDEDORA DE DERIVADOS DE PETROLEO LTDA - POSTO DOM CABRAL

Atividade: Posto de Combustível

Endereço: Avenida Vereador Cícero Ildfonso, 539 - Belo Horizonte/MG

Coordenadas: X= -43.997487 | Y= -19.92595 | Datum: WGS84 

Classificação: AI - Área Contaminada sob Investigação

Etapas de Gerenciamento: Investigação Confirmatória

Fonte de contaminação: Vazamento ou Infiltração

Meios Impactados:

Solo, Água Subterrânea

Contaminantes:

Hidrocarbonetos

Presença de Fase Livre: Não

Situação: -


Área gerenciada pela Prefeitura de Belo Horizonte

MUNICÍPIO: BELO HORIZONTE

VALLOUREC TUBOS DO BRASIL S/A (DEPÓSITO DE RESÍDUOS INDUSTRIAIS)

Atividade: Indústria Metalúrgica

Endereço: Avenida Olinto Meireles, 65 - Belo Horizonte/MG

Coordenadas: X= -44.013773 | Y= -19.972109 | **Datum:** WGS84 

Classificação: ACI - Área Contaminada sob Intervenção

Etapas de Gerenciamento: Intervenção/Remediação

Fonte de contaminação: Vazamento ou Infiltração

Meios Impactados:

Solo

Contaminantes:

Metais

Presença de Fase Livre: Não


Situação: -

MUNICÍPIO: BELO HORIZONTE

VALLOUREC TUBOS DO BRASIL S/A (ESCORIAL)

Atividade: Indústria Metalúrgica

Endereço: Avenida Olinto Meireles, 65 - Belo Horizonte/MG

Coordenadas: X= -44.013773 | Y= -19.972109 | **Datum:** WGS84 

Classificação: ACI - Área Contaminada sob Intervenção

Etapas de Gerenciamento: Intervenção/Remediação

Fonte de contaminação: Disposição de resíduos

Meios Impactados:

Solo

Contaminantes:

Metais

Presença de Fase Livre: Não


Situação: -

MUNICÍPIO: BELO HORIZONTE

VALLOUREC TUBOS DO BRASIL S/A (TREFILARIA)

Atividade: Indústria Metalúrgica

Endereço: Avenida Olinto Meireles, 65 - Belo Horizonte/MG

Coordenadas: X= -44.013773 | Y= -19.972109 | Datum: WGS84 

Classificação: ACI - Área Contaminada sob Intervenção

Etapas de Gerenciamento: Intervenção/Remediação

Fonte de contaminação: Disposição de resíduos

Meios Impactados:

Solo

Contaminantes:

Sulfato, Cobalto e Manganês

Presença de Fase Livre: Não


Situação: -

MUNICÍPIO: BELO HORIZONTE

VEREDAS DERIVADOS DE PETROLEO

Atividade: Posto de Combustível

Endereço: Avenida do Contorno, 8.485 - Belo Horizonte/MG

Coordenadas: X= -43.954319 | Y= -19.933309 | Datum: WGS84 

Classificação: AI - Área Contaminada sob Investigação

Etapas de Gerenciamento: Investigação Confirmatória

Fonte de contaminação: Vazamento ou Infiltração

Meios Impactados:

Solo, Água Subterrânea

Contaminantes:

Hidrocarbonetos

Presença de Fase Livre: Não

Situação: -


Área gerenciada pela Prefeitura de Belo Horizonte

MUNICÍPIO: BELO HORIZONTE

VIAÇÃO: SERTANEJA

Atividade: Posto de Combustível

Endereço: Rua Imbé, 75 - Belo Horizonte/MG

Coordenadas: X= -43.966488 | Y= -19.905435 | Datum: WGS84 

Classificação: ACI - Área Contaminada sob Intervenção

Etapas de Gerenciamento: Intervenção/Remediação

Fonte de contaminação: Vazamento ou Infiltração

Meios Impactados:

Solo, Água Subterrânea

Contaminantes:

Hidrocarboneto

Presença de Fase Livre: Sim

Situação: Em processo de remoção


Área gerenciada pela Prefeitura de Belo Horizonte

MUNICÍPIO: BELO HORIZONTE

VIAÇÃO ÚTIL S/A

Atividade: Posto de Combustível

Endereço: Rua Tietê, 185 - Belo Horizonte/MG

Coordenadas: X= -43.969168 | Y= -19.903993 | Datum: WGS84 

Classificação: AMR - Área em Processo de Monitoramento para Reabilitação

Etapas de Gerenciamento: Monitoramento

Fonte de contaminação: Vazamento ou Infiltração

Meios Impactados:

Solo, Água Subterrânea

Contaminantes:

Hidrocarbonetos

Presença de Fase Livre: Não

Situação: -

Área gerenciada pela Prefeitura de Belo Horizonte

MUNICÍPIO: BELO HORIZONTE

VITÓRIA ORGANIZAÇÕES EM PETRÓLEO LTDA

Atividade: Posto de Combustível

Endereço: Rua Rio de Janeiro, 1.612 - Belo Horizonte/MG

Coordenadas: X= -43.94125 | Y= -19.928597 | Datum: WGS84



Classificação: AMR - Área em Processo de Monitoramento para Reabilitação

Etapas de Gerenciamento: Monitoramento

Fonte de contaminação: Vazamento ou Infiltração

Meios Impactados:

Solo, Água Subterrânea

Contaminantes:

Hidrocarbonetos

Presença de Fase Livre: Não

Situação: -


Área gerenciada pela Prefeitura de Belo Horizonte

MUNICÍPIO: BELO HORIZONTE

W R SIMONE COMERCIAL LTDA

Atividade: Posto de Combustível

Endereço: Avenida Barão Homem de Melo, 3.000 - Belo Horizonte/MG

Coordenadas: X= -43.954588 | Y= -19.968707 | Datum: WGS84 

Classificação: AMR - Área em Processo de Monitoramento para Reabilitação

Etapas de Gerenciamento: Monitoramento

Fonte de contaminação: Vazamento ou Infiltração

Meios Impactados:

Solo, Água Subterrânea

Contaminantes:

Hidrocarbonetos

Presença de Fase Livre: Não

Situação: -


Área gerenciada pela Prefeitura de Belo Horizonte

MUNICÍPIO: BETIM

AUTO POSTO RODRIGO LTDA

Atividade: Posto de Combustível

Endereço: Avenida Arthur da Silva Bernardes, 355 – Betim/MG

Coordenadas: X= -44.195742 | Y= -19.953688 | **Datum:** WGS84 

Classificação: AMR - Área em Processo de Monitoramento para Reabilitação

Etapas de Gerenciamento: Monitoramento

Fonte de contaminação: Vazamento ou Infiltração

Meios Impactados:

Solo, Água Subterrânea

Contaminantes:

Hidrocarbonetos

Presença de Fase Livre: Não


Situação: -

MUNICÍPIO: BETIM

COMPANHIA BRASILEIRA DE PETRÓLEO IPIRANGA - POOL DE BETIM

Atividade: Base de armazenamento e distribuição de derivados de petróleo e álcool combustível

Endereço: Rodovia Fernão Dias - BR 381, Km 428,5 - Betim/MG

Coordenadas: X= -44.103093 | Y= -19.955849 | Datum: WGS84 

Classificação: ACI - Área Contaminada sob Intervenção

Etapas de Gerenciamento: Intervenção/Remediação

Fonte de contaminação: Disposição de resíduos, Vazamento ou Infiltração

Meios Impactados:

Solo, Água Subterrânea

Contaminantes:

Hidrocarbonetos, Chumbo

Presença de Fase Livre: Sim


Situação: Em processo de remoção

MUNICÍPIO: BETIM

COMPANHIA BRASILEIRA DE PETRÓLEO IPIRANGA - POOL DE IMBIRUÇU

Atividade: Base de armazenamento e distribuição de derivados de petróleo e álcool combustível

Endereço: Rua José Gomes Ferreira, 1.020 - Betim/MG

Coordenadas: X= -44.106876 | Y= -19.947845 | Datum: WGS84 

Classificação: AMR - Área em Processo de Monitoramento para Reabilitação

Etapas de Gerenciamento: Monitoramento

Fonte de contaminação: Disposição de resíduos

Meios Impactados:

Solo, Água Subterrânea

Contaminantes:

Hidrocarbonetos

Presença de Fase Livre: Não


Situação: Removida

MUNICÍPIO: BETIM

COOPERATIVA TRANSPORTADORA DE PETRÓLEO E DERIVADOS - COPETRANS

Atividade: Posto de Combustível

Endereço: Rua Dois, 387 - Betim/MG

Coordenadas: X= -44.131181 | Y= -19.955278 | Datum: WGS84 

Classificação: AMR - Área em Processo de Monitoramento para Reabilitação

Etapas de Gerenciamento: Monitoramento

Fonte de contaminação: Vazamento ou Infiltração

Meios Impactados:

Solo, Água Subterrânea

Contaminantes:

Hidrocarbonetos

Presença de Fase Livre: Não


Situação: -

MUNICÍPIO: BETIM

MAGNESITA REFRATÁRIOS S/A

Atividade: Indústria Metalúrgica

Endereço: Avenida Amazonas, 2148 - Centro - Betim/MG

Coordenadas: X= -44.012069 | Y= -19.948445 | **Datum:** WGS84 

Classificação: ACI - Área Contaminada sob Intervenção

Etapas de Gerenciamento: Intervenção/Remediação

Fonte de contaminação: Disposição de resíduos

Meios Impactados:

Solo

Contaminantes:

Cromo, Chumbo, Bário, HPA

Presença de Fase Livre: Não


Situação: -

MUNICÍPIO: BETIM

PENTÁGONO AUTO POSTO

Atividade: Posto de Combustível

Endereço: Rodovia Fernão Dias KM 428,5 - Imbiruçu - Betim/MG

Coordenadas: X= -44.105284 | Y= -19.955756 | **Datum:** WGS84 

Classificação: ACI - Área Contaminada sob Intervenção

Etapas de Gerenciamento: Intervenção/Remediação

Fonte de contaminação: Vazamento ou Infiltração

Meios Impactados:

Solo, Água Subterrânea

Contaminantes:

Hidrocarbonetos

Presença de Fase Livre: Sim


Situação: Em processo de remoção

MUNICÍPIO: BETIM

PETRÓLEO BRASILEIRO S/A - REGAP (CARTEIRA DE GASOLINA E DIESEL)

Atividade: Indústria Química

Endereço: Rodovia Fernão Dias BR 381, Km 427 - Betim/MG

Coordenadas: X= -44.103707 | Y= -19.957086 | **Datum:** WGS84 

Classificação: AMR - Área em Processo de Monitoramento para Reabilitação

Etapas de Gerenciamento: Monitoramento

Fonte de contaminação: Disposição de resíduos

Meios Impactados:

Solo, Água Subterrânea

Contaminantes:

Hidrocarbonetos, Chumbo, Antimônio, Manganês e Ferro

Presença de Fase Livre: Não


Situação: -

MUNICÍPIO: BETIM

PETRÓLEO BRASILEIRO S/A - REGAP (DRO DISPOSIÇÃO DE RESÍDUOS OLEOSOS)

Atividade: Indústria Química

Endereço: Rodovia Fernão Dias BR 381, Km 427 - Betim/MG

Coordenadas: X= -44.103707 | Y= -19.957086 | **Datum:** WGS84 

Classificação: AMR - Área em Processo de Monitoramento para Reabilitação

Etapas de Gerenciamento: Monitoramento

Fonte de contaminação: Disposição de resíduos

Meios Impactados:

Solo, Água Subterrânea

Contaminantes:

Hidrocarbonetos, Chumbo

Presença de Fase Livre: Não


Situação: -

MUNICÍPIO: BETIM

PETRÓLEO BRASILEIRO S/A - REGAP (DUTO DE VENDA)

Atividade: Dutos para transporte de produtos químicos e oleodutos

Endereço: Rua Sucupira, S/N - Betim/MG

Coordenadas: X= -44.103451 | Y= -19.955380 | Datum: WGS84 

Classificação: ACI - Área Contaminada sob Intervenção

Etapas de Gerenciamento: Intervenção/Remediação

Fonte de contaminação: Vazamento ou Infiltração

Meios Impactados:

Solo, Água Subterrânea

Contaminantes:

Hidrocarbonetos

Presença de Fase Livre: Sim


Situação: Em processo de remoção

MUNICÍPIO: BETIM

PETRÓLEO BRASILEIRO S/A - REGAP (ETDI - ESTAÇÃO DE TRAT. DE DEJETOS INDUSTRIAIS)

Atividade: Base de armazenamento e distribuição de derivados de petróleo e álcool combustível

Endereço: Rodovia BR 381, Km 427 - Betim/MG

Coordenadas: X= -44.103451 | Y= -19.955380 | Datum: WGS84 

Classificação: AI - Área Contaminada sob Investigação

Etapas de Gerenciamento: Investigação Confirmatória

Fonte de contaminação: Vazamento ou Infiltração

Meios Impactados:

Solo, Água Subterrânea

Contaminantes:

Chumbo, Manganês, Níquel, e Hidrocarbonetos

Presença de Fase Livre: Não


Situação: -

MUNICÍPIO: BETIM

PETRÓLEO BRASILEIRO S/A - REGAP (TANCAGEM DE CLAROS)

Atividade: Indústria Química

Endereço: Rodovia Fernão Dias BR 381, Km 427 - Betim/MG

Coordenadas: X= -44.103451 | Y= -19.955380 | Datum: WGS84 

Classificação: ACI - Área Contaminada sob Intervenção

Etapas de Gerenciamento: Intervenção/Remediação

Fonte de contaminação: Vazamento ou Infiltração

Meios Impactados:

Água Subterrânea

Contaminantes:

Hidrocarbonetos

Presença de Fase Livre: Sim


Situação: Em processo de remoção

MUNICÍPIO: BETIM

PETRÓLEO BRASILEIRO S/A - REGAP (TANCAGEM DE PETRÓLEO)

Atividade: Indústria Química

Endereço: Rodovia Fernão Dias BR 381, Km 427 - Betim/MG

Coordenadas: X= -44.103451 | Y= -19.955380 | **Datum:** WGS84 

Classificação: ACI - Área Contaminada sob Intervenção

Etapas de Gerenciamento: Investigação Detalhada/Avaliação de Risco

Fonte de contaminação: Vazamento ou Infiltração

Meios Impactados:

Água Subterrânea

Contaminantes:

Chumbo, Hidrocarbonetos

Presença de Fase Livre: Não


Situação: -

MUNICÍPIO: BETIM

POSTO ANGOLA LTDA

Atividade: Posto de Combustível

Endereço: Rua do Rosário, 1.001 - Betim/MG

Coordenadas: X= -44.200688 | Y= -19.957093 | Datum: WGS84 

Classificação: AMR - Área em Processo de Monitoramento para Reabilitação

Etapas de Gerenciamento: Monitoramento

Fonte de contaminação: Vazamento ou Infiltração

Meios Impactados:

Solo, Água Subterrânea

Contaminantes:

Hidrocarbonetos

Presença de Fase Livre: Não


Situação: Removida

MUNICÍPIO: BETIM

POSTO CIDADE NOVA LTDA

Atividade: Posto de Combustível

Endereço: Avenida Juiz Marco Túlio Isaac, 330 - Betim/MG

Coordenadas: X= -44.196834 | Y= -19.964476 | **Datum:** WGS84 

Classificação: AMR - Área em Processo de Monitoramento para Reabilitação

Etapas de Gerenciamento: Monitoramento

Fonte de contaminação: Vazamento ou Infiltração

Meios Impactados:

Solo, Água Subterrânea

Contaminantes:

Hidrocarbonetos

Presença de Fase Livre: Não


Situação: Removida

MUNICÍPIO: BETIM

POSTO DOM PEDRO DE BETIM

Atividade: Posto de Combustível

Endereço: BR 381, Km 438 - Betim/MG

Coordenadas: X= -44.199800 | Y= -19.976525 | Datum: WGS84 

Classificação: ACI - Área Contaminada sob Intervenção

Etapas de Gerenciamento: Intervenção/Remediação

Fonte de contaminação: Vazamento ou Infiltração

Meios Impactados:

Solo, Água Subterrânea

Contaminantes:

Hidrocarbonetos

Presença de Fase Livre: Sim

Situação: Em processo de remoção

MUNICÍPIO: BETIM

POSTO IPÊ

Atividade: Posto de Combustível

Endereço: Avenida Amazonas, 1.340 - Betim/MG

Coordenadas: X= -44.205064 | Y= -19.97022 | Datum: WGS84



Classificação: AMR - Área em Processo de Monitoramento para Reabilitação

Etapas de Gerenciamento: Monitoramento

Fonte de contaminação: Vazamento ou Infiltração

Meios Impactados:

Solo, Água Subterrânea

Contaminantes:

Hidrocarbonetos

Presença de Fase Livre: Não

Situação: -

MUNICÍPIO: BETIM

POSTO MARCELLA LTDA (EX POSTO OLARIA)

Atividade: Posto de Combustível

Endereço: Rodovia BR 262, Km 364 - Betim/MG

Coordenadas: X= -54.2231 | Y= -25.0233 | Datum: WGS84



Classificação: AI - Área Contaminada sob Investigação

Etapas de Gerenciamento: Investigação Confirmatória

Fonte de contaminação: Vazamento ou Infiltração

Meios Impactados:

Solo, Água Subterrânea

Contaminantes:

Hidrocarbonetos

Presença de Fase Livre: Não


Situação: -

MUNICÍPIO: BETIM

POSTO RRJ COMERCIAL LTDA

Atividade: Posto de Combustível

Endereço: Avenida dos Bandeirantes, 741 - Betim/MG

Coordenadas: X= -44.185799 | Y= -19.964798 | Datum: WGS84 

Classificação: ACI - Área Contaminada sob Intervenção

Etapas de Gerenciamento: Intervenção/Remediação

Fonte de contaminação: Vazamento ou Infiltração

Meios Impactados:

Solo, Água Subterrânea

Contaminantes:

Hidrocarbonetos

Presença de Fase Livre: Sim


Situação: Em processo de remoção

MUNICÍPIO: BETIM

POSTO TREVO BETIM LTDA

Atividade: Posto de Combustível

Endereço: Rodovia BR 381, Km 17- Betim/MG

Coordenadas: X= -44.180038 | Y= -19.966583 | Datum: WGS84 

Classificação: ACI - Área Contaminada sob Intervenção

Etapas de Gerenciamento: Intervenção/Remediação

Fonte de contaminação: Vazamento ou Infiltração

Meios Impactados:

Solo, Água Subterrânea

Contaminantes:

Hidrocarbonetos

Presença de Fase Livre: Não


Situação: Removida

MUNICÍPIO: BETIM

POSTO VILA FERNÃO DIAS (HALIM COMÉRCIO E DERIVADOS DE PETRÓLEO LTDA)

Atividade: Posto de Combustível

Endereço: Rodovia BR 381, Km 42 – Betim/MG

Coordenadas: X= -44.116577 | Y= -19.954928 | Datum: WGS84 

Classificação: AMR - Área em Processo de Monitoramento para Reabilitação

Etapas de Gerenciamento: Monitoramento

Fonte de contaminação: Vazamento ou Infiltração

Meios Impactados:

Solo, Água Subterrânea

Contaminantes:

Hidrocarbonetos

Presença de Fase Livre: Não

Situação: -

MUNICÍPIO: BETIM

RAÍZEN (COSAN COMBUSTÍVEIS E LUBRIFICANTES S.A)

Atividade: Base de armazenamento e distribuição de derivados de petróleo e álcool combustível

Endereço: Rodovia BR 381, Km 427,5 - Betim/MG

Coordenadas: X= -44050262 | Y= -19.96149 | Datum: WGS84



Classificação: AMR - Área em Processo de Monitoramento para Reabilitação

Etapas de Gerenciamento: Monitoramento

Fonte de contaminação: Vazamento ou Infiltração

Meios Impactados:

Solo, Água Subterrânea

Contaminantes:

Hidrocarbonetos, Chumbo

Presença de Fase Livre: Não


Situação: -

MUNICÍPIO: BETIM

RAÍZEN (SHELL BRASIL LTDA - BASE DE ARMAZENAMENTO)

Atividade: Base de armazenamento e distribuição de derivados de petróleo e álcool combustível

Endereço: Rodovia Fernão Dias, Km 428 - Betim/MG

Coordenadas: X= -44.050262 | Y= -19.96149 | Datum: WGS84 

Classificação: AMR - Área em Processo de Monitoramento para Reabilitação

Etapas de Gerenciamento: Monitoramento

Fonte de contaminação: Vazamento ou Infiltração

Meios Impactados:

Solo, Água Subterrânea

Contaminantes:

Hidrocarbonetos

Presença de Fase Livre: Não


Situação: Removida

MUNICÍPIO: BETIM

TEBET - PETROBRÁS DISTRIBUIDORA S/A

Atividade: Base de armazenamento e distribuição de derivados de petróleo e álcool combustível

Endereço: Rodovia Fernão Dias - BR 381, Km 427 - Betim/MG

Coordenadas: X= -44.095562 | Y= -19.958081 | Datum: WGS84 

Classificação: AMR - Área em Processo de Monitoramento para Reabilitação

Etapas de Gerenciamento: Monitoramento

Fonte de contaminação: Disposição de resíduos

Meios Impactados:

Solo, Água Subterrânea

Contaminantes:

Hidrocarbonetos

Presença de Fase Livre: Não


Situação: -

MUNICÍPIO: BETIM

TRANSPORTADORA ANDRADE S/A

Atividade: Posto de Combustível

Endereço: Rua Sucupira, 221 - Betim/MG

Coordenadas: X= -44.103446 | Y= -19.954311 | Datum: WGS84 

Classificação: ACI - Área Contaminada sob Intervenção

Etapas de Gerenciamento: Intervenção/Remediação

Fonte de contaminação: Vazamento ou Infiltração

Meios Impactados:

Solo, Água Subterrânea

Contaminantes:

Hidrocarbonetos

Presença de Fase Livre: Sim


Situação: Em processo de remoção

MUNICÍPIO: BETIM

VIAÇÃO SANTA EDWIGES

Atividade: Posto de Combustível

Endereço: Rua Espírito Santo, 655 - Betim/MG

Coordenadas: X= -44.211086 | Y= -19.966757 | Datum: WGS84 

Classificação: ACI - Área Contaminada sob Intervenção

Etapas de Gerenciamento: Intervenção/Remediação

Fonte de contaminação: Vazamento ou Infiltração

Meios Impactados:

Solo, Água Subterrânea

Contaminantes:

Hidrocarbonetos

Presença de Fase Livre: sim


Situação: Em processo de remoção

MUNICÍPIO: BOM DESPACHO

POSTO IPORANGA

Atividade: Posto de Combustível

Endereço: Rua do Rosário, 564 - Bom Despacho/MG

Coordenadas: X= -45.256677 | Y= -19.744308 | **Datum:** WGS84 

Classificação: AMR - Área em Processo de Monitoramento para Reabilitação

Etapas de Gerenciamento: Monitoramento

Fonte de contaminação: Vazamento ou Infiltração

Meios Impactados:

Solo, Água Subterrânea

Contaminantes:

Hidrocarbonetos

Presença de Fase Livre: Não


Situação: Removida

MUNICÍPIO: BOM DESPACHO

POSTO PAGE COMERCIAL

Atividade: Posto de Combustível

Endereço: Rua do Rosário, 150 - Bom Despacho/MG

Coordenadas: X= -45.255319 | Y= -19.740566 | **Datum:** WGS84 

Classificação: ACI - Área Contaminada sob Intervenção

Etapas de Gerenciamento: Intervenção/Remediação

Fonte de contaminação: Vazamento ou Infiltração

Meios Impactados:

Solo, Água Subterrânea

Contaminantes:

Hidrocarbonetos

Presença de Fase Livre: Não

Situação: Removida

MUNICÍPIO: BOM DESPACHO

RECOLUB REPRESENTAÇÕES

Atividade: Posto de Combustível

Endereço: Praça da Inconfidência, 38 - Bom Despacho/MG

Coordenadas: X= -45.25489 | Y= -19.739072 | Datum: WGS84



Classificação: ACI - Área Contaminada sob Intervenção

Etapas de Gerenciamento: Intervenção/Remediação

Fonte de contaminação: Vazamento ou Infiltração

Meios Impactados:

Solo, Água Subterrânea

Contaminantes:

Hidrocarbonetos

Presença de Fase Livre: Sim


Situação: Em processo de remoção

MUNICÍPIO: BRASÓPOLIS

AUTO POSTO BRASÓPOLIS

Atividade: Posto de Combustível

Endereço: Rodovia MG 295, Km 17 - Brasópolis/MG

Coordenadas: X= -45.614698 | Y= -22.472509 | **Datum:** WGS84 

Classificação: AMR - Área em Processo de Monitoramento para Reabilitação

Etapas de Gerenciamento: Monitoramento

Fonte de contaminação: Vazamento ou Infiltração

Meios Impactados:

Solo, Água Subterrânea

Contaminantes:

Hidrocarbonetos

Presença de Fase Livre: Não


Situação: Removida

MUNICÍPIO: CACHOEIRA DE MINAS

AUTO POSTO: CACHOEIRA

Atividade: Posto de Combustível

Endereço: Rua Prefeito João Belmiro da Costa, 120 - Cachoeira de Minas/MG

Coordenadas: X= -45.783033 | Y= -22.354318 | **Datum:** WGS84 

Classificação: AMR - Área em Processo de Monitoramento para Reabilitação

Etapas de Gerenciamento: Monitoramento

Fonte de contaminação: Vazamento ou Infiltração

Meios Impactados:

Solo, Água Subterrânea

Contaminantes:

Hidrocarbonetos

Presença de Fase Livre: Não


Situação: -

MUNICÍPIO: CAETÉ

SARITUR - SANTA RITA TRANSPORTE URBANO

Atividade: Posto de Combustível

Endereço: Avenida João Pinheiro, 1.989 - Caeté/MG

Coordenadas: X= -43.671710 | Y= -19.888749 | **Datum:** WGS84 

Classificação: AR - Área Reabilitada para o uso declarado **Uso Declarado:** Posto de Combustível
Etapa de Gerenciamento: -

Fonte de contaminação: Vazamento ou Infiltração

Meios Impactados:

Solo, Água Subterrânea

Contaminantes:

Hidrocarbonetos

Presença de Fase Livre: Não


Situação: -

MUNICÍPIO: CAMPANHA

POSTO SERVSUL 300

Atividade: Posto de Combustível

Endereço: Rodovia Fernão Dias (BR 381), Km 720 - Campanha/MG

Coordenadas: X= -45.400835 | Y= -21.836339 | **Datum:** WGS84 

Classificação: ACI - Área Contaminada sob Intervenção

Etapas de Gerenciamento: Investigação Detalhada/Avaliação de Risco

Fonte de contaminação: Vazamento ou Infiltração

Meios Impactados:

Solo, Água Subterrânea

Contaminantes:

Hidrocarbonetos

Presença de Fase Livre: Não


Situação: Removida

MUNICÍPIO: CAMPO BELO

PETROFILTROS LTDA

Atividade: Posto de Combustível

Endereço: Rua Perdões, 191 - Campo Belo/MG

Coordenadas: X= -45.268890 | Y= -20.900959 | Datum: WGS84 

Classificação: AMR - Área em Processo de Monitoramento para Reabilitação

Etapas de Gerenciamento: Monitoramento

Fonte de contaminação: Vazamento ou Infiltração

Meios Impactados:

Solo, Água Subterrânea

Contaminantes:

Hidrocarbonetos

Presença de Fase Livre: Não


Situação: -

MUNICÍPIO: CAMPO FLORIDO

CUNHA MELLO E CIA

Atividade: Posto de Combustível

Endereço: Rodovia BR 153, km 149 - Campo Florido/MG

Coordenadas: X= -48.852885 | Y= -19.635878 | **Datum:** WGS84 

Classificação: AI - Área Contaminada sob Investigação

Etapas de Gerenciamento: Investigação Confirmatória

Fonte de contaminação: Vazamento ou Infiltração

Meios Impactados:

Solo, Água Subterrânea

Contaminantes:

Hidrocarbonetos

Presença de Fase Livre: Não


Situação: -

MUNICÍPIO: CAMPOS ALTOS

FCA - FERROVIA CENTRO ATLÂNTICA S/A (ACIDENTE CAMPOS ALTOS)

Atividade: Ferrovia

Endereço: Zona Rual - KM705+445 - Campos Altos/MG

Coordenadas: X= -46.123402 | Y= -19.769234 | **Datum:** WGS84 

Classificação: AMR - Área em Processo de Monitoramento para Reabilitação

Etapas de Gerenciamento: Monitoramento

Fonte de contaminação: Vazamento ou Infiltração

Meios Impactados:

Solo, Água Subterrânea

Contaminantes:

Hidrocarbonetos

Presença de Fase Livre: Não

Situação: -

MUNICÍPIO: CAMPOS ALTOS

FCA - FERROVIA CENTRO ATLÂNTICA S/A (UNIDADE CAMPOS ALTOS)

Atividade: Ferrovia

Endereço: Rua Egídio Garcia, s/n. Centro. Campos Altos\MG

Coordenadas: X= -46.17293 | Y= -19.700718 | Datum: WGS84



Classificação: ACI - Área Contaminada sob Intervenção

Etapas de Gerenciamento: Investigação Detalhada/Avaliação de Risco

Fonte de contaminação: Vazamento ou Infiltração

Meios Impactados:

Solo, Água Subterrânea

Contaminantes:

Hidrocarbonetos

Presença de Fase Livre: Não

Situação: -

MUNICÍPIO: CAMPOS GERAIS

AUTO POSTO IRMÃOS COELHO

Atividade: Posto de Combustível

Endereço: Rodovia BR 369, Km 149 - Campos Gerais/MG

Coordenadas: X= -45.761286 | Y= -21.23773 | **Datum:** WGS84



Classificação: ACI - Área Contaminada sob Intervenção

Etapas de Gerenciamento: Investigação Detalhada/Avaliação de Risco

Fonte de contaminação: Vazamento ou Infiltração

Meios Impactados:

Solo, Água Subterrânea

Contaminantes:

Hidrocarbonetos

Presença de Fase Livre: Não


Situação: Removida

MUNICÍPIO: CANA VERDE

PETROSANTOS

Atividade: Posto de Combustível

Endereço: Rodovia BR 354 KM 581 - Cana Verde/MG

Coordenadas: X= -45.174054 | Y= -21.019618 | **Datum:** WGS84 

Classificação: AMR - Área em Processo de Monitoramento para Reabilitação

Etapas de Gerenciamento: Monitoramento

Fonte de contaminação: Vazamento ou Infiltração

Meios Impactados:

Solo

Contaminantes:

Hidrocarbonetos

Presença de Fase Livre: Não


Situação: -

MUNICÍPIO: CARANGOLA

AUTO POSTO VEREDAS DE MIRAI (EX AUTO POSTO SÃO JUDAS TADEU)

Atividade: Posto de Combustível

Endereço: Rua Magalhães Queiroz, 152 - Carangola/MG

Coordenadas: X= -42.037294 | Y= -20.727812 | Datum: WGS84 

Classificação: AMR - Área em Processo de Monitoramento para Reabilitação

Etapas de Gerenciamento: Monitoramento

Fonte de contaminação: Vazamento ou Infiltração

Meios Impactados:

Solo, Água Subterrânea

Contaminantes:

Hidrocarbonetos

Presença de Fase Livre: Não


Situação: -

MUNICÍPIO: CARATINGA

POSTO BOA ESTRELA

Atividade: Posto de Combustível

Endereço: Avenida Presidente Tancredo Neves, 2.812 - Caratinga/MG

Coordenadas: X= -42.130673 | Y= -19.768131 | **Datum:** WGS84 

Classificação: AMR - Área em Processo de Monitoramento para Reabilitação

Etapas de Gerenciamento: Monitoramento

Fonte de contaminação: Vazamento ou Infiltração

Meios Impactados:

Solo, Água Subterrânea

Contaminantes:

Hidrocarbonetos

Presença de Fase Livre: Não


Situação: -

MUNICÍPIO: CARATINGA

VIAÇÃO: RIO DOCE

Atividade: Posto de Combustível

Endereço: Rodovia BR 116, Km 536 - Caratinga/MG

Coordenadas: X= -42.139585 | Y= -19.782817 | Datum: WGS84 

Classificação: AMR - Área em Processo de Monitoramento para Reabilitação

Etapas de Gerenciamento: Monitoramento

Fonte de contaminação: Vazamento ou Infiltração

Meios Impactados:

Solo, Água Subterrânea

Contaminantes:

Hidrocarbonetos

Presença de Fase Livre: Não


Situação: Removida

MUNICÍPIO: CARLOS CHAGAS

POSTO A CHEQUER LTDA (POSTO ARRUMADÃO)

Atividade: Posto de Combustível

Endereço: Rua Capitão João Pinto, 14 - Carlos Chagas/MG

Coordenadas: X= -40.763115 | Y= -17.704313 | **Datum:** WGS84 

Classificação: ACI - Área Contaminada sob Intervenção

Etapas de Gerenciamento: Intervenção/Remediação

Fonte de contaminação: Vazamento ou Infiltração

Meios Impactados:

Solo, Água Subterrânea

Contaminantes:

Hidrocarbonetos

Presença de Fase Livre: Não

Situação: Removida

MUNICÍPIO: CARMO DE MINAS

POSTO SHELL NOSSA SENHORA DO CARMO

Atividade: Posto de Combustível

Endereço: Avenida Francisco de Castro, 221 - Carmo de Minas/MG

Coordenadas: X= -45.127373 | Y= -22.1202 | Datum: WGS84



Classificação: ACI - Área Contaminada sob Intervenção

Etapas de Gerenciamento: Investigação Detalhada/Avaliação de Risco

Fonte de contaminação: Vazamento ou Infiltração

Meios Impactados:

Solo, Água Subterrânea

Contaminantes:

Hidrocarbonetos

Presença de Fase Livre: Não


Situação: -

MUNICÍPIO: CARMO DO CAJURU

ALPHAVILLE A P COM. SERV. E REPRES LTDA

Atividade: Posto de Combustível

Endereço: Praça Presidentes Vargas, 01 - Carmo do Cajuru/MG

Coordenadas: X= -44.776358 | Y= -20.184510 | Datum: WGS84 

Classificação: AMR - Área em Processo de Monitoramento para Reabilitação

Etapas de Gerenciamento: Monitoramento

Fonte de contaminação: Vazamento ou Infiltração

Meios Impactados:

Solo, Água Subterrânea

Contaminantes:

Hidrocarbonetos

Presença de Fase Livre: Não


Situação: -

MUNICÍPIO: CARMO DO RIO CLARO

AUTO POSTO NETINHO (JUSSARA LOURENÇO DE CARVALHO E FILHO

Atividade: Posto de Combustível

Endereço: Avenida José Evaristo Santana, 225 - Carmo do Rio Claro/MG

Coordenadas: X= -46.115348 | Y= -20.973822 | Datum: WGS84 

Classificação: AMR - Área em Processo de Monitoramento para Reabilitação

Etapas de Gerenciamento: Monitoramento

Fonte de contaminação: Vazamento ou Infiltração

Meios Impactados:

Solo, Água Subterrânea

Contaminantes:

Hidrocarbonetos

Presença de Fase Livre: Não


Situação: Removida

MUNICÍPIO: CÁSSIA

POSTO LARA REIS (EX AUTO POSTO CIRNE & SALGADO)

Atividade: Posto de Combustível

Endereço: Avenida Amazonas, 100 - Cássia/MG

Coordenadas: X= -46.917801 | Y= -20.586319 | Datum: WGS84 

Classificação: AMR - Área em Processo de Monitoramento para Reabilitação

Etapas de Gerenciamento: Monitoramento

Fonte de contaminação: Vazamento ou Infiltração

Meios Impactados:

Solo, Água Subterrânea

Contaminantes:

Hidrocarbonetos

Presença de Fase Livre: Não


Situação: Removida

MUNICÍPIO: CATAGUASES

FCA - FERROVIA CENTRO ATLÂNTICA S/A (UNIDADE BARÃO DE CAMARGOS - ESTAÇÃO)

Atividade: Ferrovia

Endereço: Rodovia MG-120, número 285 - KM 60 - Cataguases/MG

Coordenadas: X= -42.739585 | Y= -21.376187 | Datum: WGS84 

Classificação: AI - Área Contaminada sob Investigação

Etapas de Gerenciamento: Investigação Detalhada/Avaliação de Risco

Fonte de contaminação: Vazamento ou Infiltração

Meios Impactados:

Solo, Água Subterrânea

Contaminantes:

Hidrocarbonetos

Presença de Fase Livre: Não


Situação: -

MUNICÍPIO: CATAS ALTAS

POSTO MARTINS

Atividade: Posto de Combustível

Endereço: Rua Direita, 751 - Catas Altas/MG

Coordenadas: X= -43.402666 | Y= -20.113886 | Datum: WGS84 

Classificação: ACI - Área Contaminada sob Intervenção

Etapas de Gerenciamento: Intervenção/Remediação

Fonte de contaminação: Vazamento ou Infiltração

Meios Impactados:

Solo, Água Subterrânea

Contaminantes:

Hidrocarbonetos

Presença de Fase Livre: Não


Situação: Removida

MUNICÍPIO: CLÁUDIO

REZENDE E MORAIS

Atividade: Posto de Combustível

Endereço: Avenida Coronel Igomer de Barros, 720 - Cláudio/MG

Coordenadas: X= -44.764625 | Y= -20.44762 | Datum: WGS84 

Classificação: AMR - Área em Processo de Monitoramento para Reabilitação

Etapas de Gerenciamento: Monitoramento

Fonte de contaminação: Vazamento ou Infiltração

Meios Impactados:

Solo, Água Subterrânea

Contaminantes:

Hidrocarbonetos

Presença de Fase Livre: Não


Situação: -

MUNICÍPIO: COMENDADOR GOMES

F P AUTO POSTO - POSTO VEREDAS

Atividade: Posto de Combustível

Endereço: Praça Manoel Bertoldo da Silva, 148 - Comendador Gomes/MG

Coordenadas: X= -49.084377 | Y= -19.691864 | Datum: WGS84 

Classificação: ACI - Área Contaminada sob Intervenção

Etapas de Gerenciamento: Intervenção/Remediação

Fonte de contaminação: Vazamento ou Infiltração

Meios Impactados:

Solo, Água Subterrânea

Contaminantes:

Hidrocarbonetos

Presença de Fase Livre: Sim


Situação: Em processo de remoção

MUNICÍPIO: CONFINS

INFRAERO - EMPRESA BRASILEIRA DE INFRAESTRUTURA AEROPORTURÁRIA

Atividade: Aeroporto

Endereço: Aeroporto Internacional Tancredo Neves - Rodovia LMG 800 KM 7,9 - Confins/MG

Coordenadas: X= -43.965483 | Y= -19.632159 | Datum: WGS84 

Classificação: AMR - Área em Processo de Monitoramento para Reabilitação

Etapas de Gerenciamento: Monitoramento

Fonte de contaminação: Disposição de resíduos

Meios Impactados:

Solo, Água Subterrânea

Contaminantes:

Cromo, Alumínio, Chumbo, cobalto, manganês

Presença de Fase Livre: Não


Situação: -

MUNICÍPIO: CONGONHAS

POSTO COLONIAL

Atividade: Posto de Combustível

Endereço: Avenida Júlia Kubistcheck, 629 - Congonhas/MG

Coordenadas: X= -43.854623 | Y= -20.504074 | **Datum:** WGS84 

Classificação: ACI - Área Contaminada sob Intervenção

Etapas de Gerenciamento: Investigação Detalhada/Avaliação de Risco

Fonte de contaminação: Vazamento ou Infiltração

Meios Impactados:

Solo, Água Subterrânea

Contaminantes:

Hidrocarbonetos

Presença de Fase Livre: Não


Situação: -

MUNICÍPIO: CONSELHEIRO LAFAIETE

MRS LOGÍSTICA S/A - UNIDADE DE MANUTENÇÃO DA OFICINA DE LOCOMOTIVAS

Atividade: Ferrovia

Endereço: Rua Marechal Floriano Peixoto, s/nº - Conselheiro Lafaiete/MG

Coordenadas: X= -43.795512 | Y= -20.660721 | Datum: WGS84 

Classificação: AMR - Área em Processo de Monitoramento para Reabilitação

Etapas de Gerenciamento: Monitoramento

Fonte de contaminação: Vazamento ou Infiltração

Meios Impactados:

Solo, Água Subterrânea

Contaminantes:

Hidrocarbonetos

Presença de Fase Livre: Não


Situação: Removida

MUNICÍPIO: CONSELHEIRO LAFAIETE

PETROVIA COMÉRCIO DE COMBUSTÍVEIS LTDA

Atividade: Posto de Combustível

Endereço: Avenida Pref. Telésforo Cândido de Resende, 817 - Conselheiro Lafaiete/MG

Coordenadas: X= -43.786935 | Y= -20.658491 | Datum: WGS84 

Classificação: AMR - Área em Processo de Monitoramento para Reabilitação

Etapas de Gerenciamento: Monitoramento

Fonte de contaminação: Vazamento ou Infiltração

Meios Impactados:

Solo, Água Subterrânea

Contaminantes:

Hidrocarbonetos

Presença de Fase Livre: Não


Situação: -

MUNICÍPIO: CONSELHEIRO LAFAIETE

PETROVIA COMÉRCIO DE COMBUSTÍVEIS LTDA (EX JUCA AUTO POSTO LTDA)

Atividade: Posto de Combustível

Endereço: Rodovia BR 040, Km 623 - Conselheiro Lafaiete/MG

Coordenadas: X= -43.797184 | Y= -20.672879 | **Datum:** WGS84 

Classificação: AMR - Área em Processo de Monitoramento para Reabilitação

Etapas de Gerenciamento: Monitoramento

Fonte de contaminação: Vazamento ou Infiltração

Meios Impactados:

Solo, Água Subterrânea

Contaminantes:

Hidrocarbonetos

Presença de Fase Livre: Não


Situação: -

MUNICÍPIO: CONSELHEIRO LAFAIETE

SOCIEDADE BRASILEIRA DE ELETRÓLISE LTDA - SBEL

Atividade: Indústria Metalúrgica

Endereço: Rua Casa Branca, S/N - Conselheiro Lafaiete/MG

Coordenadas: X= -43.787500 | Y= -20.609601 | **Datum:** WGS84 

Classificação: AMR - Área em Processo de Monitoramento para Reabilitação

Etapas de Gerenciamento: Monitoramento

Fonte de contaminação: Disposição de resíduos

Meios Impactados:

Solo, Água Subterrânea

Contaminantes:

Alumínio, Cádmio, Chumbo, Cromo total, Manganês, Prata, Arsênio

Presença de Fase Livre: Não


Situação: -

MUNICÍPIO: CONSELHEIRO PENA

AUTO POSTO CONFIANTE EIRELE (EX BATISTA E BERNARDES DERIVADOS DE PETRÓLEO)

Atividade: Posto de Combustível

Endereço: Avenida João Siqueira, 144 - Conselheiro Pena/MG

Coordenadas: X= -41.472463 | Y= -19.171827 | Datum: WGS84 

Classificação: AI - Área Contaminada sob Investigação

Etapas de Gerenciamento: Investigação Confirmatória

Fonte de contaminação: Vazamento ou Infiltração

Meios Impactados:

Solo, Água Subterrânea

Contaminantes:

Hidrocarbonetos

Presença de Fase Livre: Não


Situação: Removida

MUNICÍPIO: CONTAGEM

AUTO POSTO CIDADE INDUSTRIAL (POSTO ESCOLA DE CONTAGEM)

Atividade: Posto de Combustível

Endereço: Praça Louis Enschede, 40 - Cidade Industrial - Contagem/MG

Coordenadas: X= -44.011189 | Y= -19.948852 | Datum: WGS84 

Classificação: ACI - Área Contaminada sob Intervenção

Etapas de Gerenciamento: Projeto de Intervenção

Fonte de contaminação: Vazamento ou Infiltração

Meios Impactados:

Solo, Água Subterrânea

Contaminantes:

Hidrocarbonetos

Presença de Fase Livre: Sim


Situação: Em processo de remoção

MUNICÍPIO: CONTAGEM

DEPÓSITO DE RESÍDUO SÓLIDO URBANO (LIXÃO DO CINCO)

Atividade: Depósito de Resíduos Sólidos Urbanos

Endereço: Distrito Industrial de Ressaca - Contagem/MG

Coordenadas: X= -44.057536 | Y= -19.914047 | **Datum:** WGS84 

Classificação: AI - Área Contaminada sob Investigação

Etapas de Gerenciamento: Investigação Confirmatória

Fonte de contaminação: Disposição de resíduos

Meios Impactados:

Solo, Água Subterrânea

Contaminantes:

Chumbo, Cádmio

Presença de Fase Livre: Não


Situação: -

MUNICÍPIO: CONTAGEM

EXPRESSA COMERCIO DE DERIVADOS DE PETRÓLEO

Atividade: Posto de Combustível

Endereço: Rua Joaquim Camargos, 195 - Contagem/MG

Coordenadas: X= -44.034448 | Y= -19.933927 | **Datum:** WGS84 

Classificação: ACI - Área Contaminada sob Intervenção

Etapas de Gerenciamento: Intervenção/Remediação

Fonte de contaminação: Vazamento ou Infiltração

Meios Impactados:

Solo, Água Subterrânea

Contaminantes:

Hidrocarbonetos

Presença de Fase Livre: Sim


Situação: Em processo de remoção

MUNICÍPIO: CONTAGEM

FCA - FERROVIA CENTRO ATLÂNTICA S/A (UNIDADE ELDORADO)

Atividade: Ferrovia

Endereço: Rua Jequitibá, 1.052 - Contagem/MG

Coordenadas: X= -44.030058 | Y= -19.938569 | Datum: WGS84 

Classificação: ACI - Área Contaminada sob Intervenção

Etapas de Gerenciamento: Intervenção/Remediação

Fonte de contaminação: Vazamento ou Infiltração

Meios Impactados:

Solo, Água Subterrânea

Contaminantes:

Hidrocarbonetos

Presença de Fase Livre: Sim


Situação: Em processo de remoção

MUNICÍPIO: CONTAGEM

MAGOTTEAUX BRASIL LTDA

Atividade: Indústria Metalúrgica

Endereço: Avenida General Sarnoff, 1.221 - Contagem/MG

Coordenadas: X= -44.027139 | Y= -19.948246 | **Datum:** WGS84 

Classificação: ACI - Área Contaminada sob Intervenção

Etapas de Gerenciamento: Investigação Detalhada/Avaliação de Risco

Fonte de contaminação:

Meios Impactados:

Solo, Água Subterrânea

Contaminantes:

Alumínio; Antraceno; Arsênio; Bário; Benzeno;
Cádmio; Clorofórmio; Cromo; Fenantreno; Ferro;
Manganês; Níquel; Nitrato; Chumbo; Zinco

Presença de Fase Livre: Não

Situação: -

MUNICÍPIO: CONTAGEM

POSTO NOVA CONTAGEM LTDA

Atividade: Posto de Combustível

Endereço: Rua Tiradentes, 1.941 - Contagem/MG

Coordenadas: X= -44.03971 | Y= -19.972018 | Datum: WGS84



Classificação: AI - Área Contaminada sob Investigação

Etapas de Gerenciamento: Investigação Confirmatória

Fonte de contaminação: Vazamento ou Infiltração

Meios Impactados:

Solo, Água Subterrânea

Contaminantes:

Hidrocarbonetos

Presença de Fase Livre: Não


Situação: -

MUNICÍPIO: CORINTO

FCA - FERROVIA CENTRO ATLÂNTICA S/A (UNICADE CORINTO - ESTAÇÃO)

Atividade: Ferrovia

Endereço: Pátio da Estação, 12 - Corinto/MG

Coordenadas: X= -44.452710 | Y= -18.363026 | Datum: WGS84 

Classificação: AMR - Área em Processo de Monitoramento para Reabilitação

Etapas de Gerenciamento: Monitoramento

Fonte de contaminação: Vazamento ou Infiltração

Meios Impactados:

Solo, Água Subterrânea

Contaminantes:

Hidrocarbonetos

Presença de Fase Livre: Não


Situação: -

MUNICÍPIO: CORINTO

FCA - FERROVIA CENTRO ATLÂNTICA S/A (UNICADE CORINTO - ANTIGA UTD E OFICINA)

Atividade: Ferrovia

Endereço: Rua Vítor Viana, Nº 2467, Bairro Centro – Corinto/MG

Coordenadas: X= -44.451312 | Y= -18.367626 | Datum: WGS84 

Classificação: AI - Área Contaminada sob Investigação

Etapas de Gerenciamento: Investigação Detalhada/Avaliação de Risco

Fonte de contaminação: Vazamento ou Infiltração

Meios Impactados:

Solo, Água Subterrânea

Contaminantes:

Hidrocarbonetos

Presença de Fase Livre: Não


Situação: -

MUNICÍPIO: CORONEL FABRICIANO

VIAÇÃO SÃO ROQUE

Atividade: Posto de Combustível

Endereço: Avenida José Francisco Domingos, 273 - Coronel Fabriciano/MG

Coordenadas: X= -42.641344 | Y= -19.513565 | Datum: WGS84 

Classificação: AI - Área Contaminada sob Investigação

Etapas de Gerenciamento: Investigação Confirmatória

Fonte de contaminação: Vazamento ou Infiltração

Meios Impactados:

Solo, Água Subterrânea

Contaminantes:

Hidrocarbonetos

Presença de Fase Livre: Não


Situação: -

MUNICÍPIO: CÓRREGO DANTAS

POSTO ANDREA MORAES

Atividade: Posto de Combustível

Endereço: Rodovia BR 262 KM 565 - Córrego Dantas/MG

Coordenadas: X= -45.971839 | Y= -19.746671 | **Datum:** WGS84 

Classificação: ACI - Área Contaminada sob Intervenção

Etapas de Gerenciamento: Intervenção/Remediação

Fonte de contaminação: Vazamento ou Infiltração

Meios Impactados:

Solo, Água Subterrânea

Contaminantes:

Hidrocarbonetos

Presença de Fase Livre: Sim


Situação: Em processo de remoção

MUNICÍPIO: CRISTIANO OTONI

ORGANIZAÇÕES PEPITELLA TURISMO (POSTO CUPIM)

Atividade: Posto de Combustível

Endereço: Rodovia BR 040, Km 645 - Cristiano Otoni/MG

Coordenadas: X= -43.809621 | Y= -20.814432 | **Datum:** WGS84 

Classificação: AMR - Área em Processo de Monitoramento para Reabilitação

Etapas de Gerenciamento: Monitoramento

Fonte de contaminação: Vazamento ou Infiltração

Meios Impactados:

Solo, Água Subterrânea

Contaminantes:

Hidrocarbonetos

Presença de Fase Livre: Não


Situação: -

MUNICÍPIO: CRISTINA

COMERCIAL CLÁUDIO EVARISTO MOTA

Atividade: Posto de Combustível

Endereço: Rua Olegário Maciel, 32 - Centro - Cristina/MG

Coordenadas: X= -45.263841 | Y= -22.205835 | Datum: WGS84 

Classificação: AI - Área Contaminada sob Investigação

Etapas de Gerenciamento: Investigação Confirmatória

Fonte de contaminação: Vazamento ou Infiltração

Meios Impactados:

Solo, Água Subterrânea

Contaminantes:

Hidrocarbonetos

Presença de Fase Livre: Não


Situação: -

MUNICÍPIO: CRUZÍLIA

AUTO POSTO BP

Atividade: Posto de Combustível

Endereço: Rua Coronel Serafim, 391 - Cruzília/MG

Coordenadas: X= -44.812645 | Y= -21.844090 | **Datum:** WGS84 

Classificação: AMR - Área em Processo de Monitoramento para Reabilitação

Etapas de Gerenciamento: Monitoramento

Fonte de contaminação: Vazamento ou Infiltração

Meios Impactados:

Solo, Água Subterrânea

Contaminantes:

Hidrocarbonetos

Presença de Fase Livre: Não


Situação: -

MUNICÍPIO: CURVELO

AUTO POSTO CURVELO

Atividade: Posto de Combustível

Endereço: Praça Cel. José Júlio Mascarenhas, 120 - Curvelo/MG

Coordenadas: X= -44.426361 | Y= -18.752413 | **Datum:** WGS84 

Classificação: AMR - Área em Processo de Monitoramento para Reabilitação

Etapas de Gerenciamento: Monitoramento

Fonte de contaminação: Vazamento ou Infiltração

Meios Impactados:

Solo, Água Subterrânea

Contaminantes:

Hidrocarbonetos

Presença de Fase Livre: Não


Situação: -

MUNICÍPIO: CURVELO

AUTO POSTO VIANA

Atividade: Posto de Combustível

Endereço: Avenida Antônio Olinto, 475 - Centro - Curvelo/MG

Coordenadas: X= -44.429403 | Y= -18.761528 | **Datum:** WGS84 

Classificação: ACI - Área Contaminada sob Intervenção

Etapas de Gerenciamento: Investigação Detalhada/Avaliação de Risco

Fonte de contaminação: Vazamento ou Infiltração

Meios Impactados:

Solo, Água Subterrânea

Contaminantes:

Hidrocarbonetos

Presença de Fase Livre: Não


Situação: -

MUNICÍPIO: DELTA

POSTO DELTA

Atividade: Posto de Combustível

Endereço: Rua João dos Santos, 45 - Delta/MG

Coordenadas: X= -47.770000 | Y= -19.981667 | **Datum:** WGS84 

Classificação: AMR - Área em Processo de Monitoramento para Reabilitação

Etapas de Gerenciamento: Monitoramento

Fonte de contaminação: Vazamento ou Infiltração

Meios Impactados:

Solo, Água Subterrânea

Contaminantes:

Hidrocarbonetos

Presença de Fase Livre: Não


Situação: -

MUNICÍPIO: DESCOBERTO

ÁREA CONTAMINADA ORFÃ

Atividade: Atividades Minerárias

Endereço: Estrada Descoberto-Serra da Grama, Km 11 - Descoberto/MG

Coordenadas: X= -42.919291 | Y= -21.398173 | **Datum:** WGS84 

Classificação: ACI - Área Contaminada sob Intervenção

Etapas de Gerenciamento: Projeto de Intervenção

Fonte de contaminação: Disposição de resíduos

Meios Impactados:

Solo

Contaminantes:

Mercúrio

Presença de Fase Livre: Não


Situação: -

MUNICÍPIO: DIVINÓPOLIS

AUTO POSTO S C (POSTO SANTA CLARA)

Atividade: Posto de Combustível

Endereço: Avenida Sete de Setembro, 740 - Santa Clara/MG

Coordenadas: X= -44.886953 | Y= -20.129942 | **Datum:** WGS84 

Classificação: ACI - Área Contaminada sob Intervenção

Etapas de Gerenciamento: Investigação Detalhada/Avaliação de Risco

Fonte de contaminação: Vazamento ou Infiltração

Meios Impactados:

Solo, Água Subterrânea

Contaminantes:

Hidrocarbonetos

Presença de Fase Livre: Não


Situação: -

MUNICÍPIO: DIVINÓPOLIS

FCA - FERROVIA CENTRO ATLÂNTICA S/A (ACIDENTE ERMIDA - DIVINÓPOLIS)

Atividade: Ferrovia

Endereço: Zona Rural - KM725+600 - Divinópolis/MG

Coordenadas: X= -44.994842 | Y= -20.082783 | Datum: WGS84 

Classificação: AI - Área Contaminada sob Investigação

Etapas de Gerenciamento: Investigação Detalhada/Avaliação de Risco

Fonte de contaminação: Vazamento ou Infiltração

Meios Impactados:

Solo, Água Subterrânea

Contaminantes:

Hidrocarbonetos

Presença de Fase Livre: Não


Situação: -

MUNICÍPIO: DIVINÓPOLIS

FCA - FERROVIA CENTRO ATLÂNTICA S/A (UNIDADE DE DIVINÓPOLIS - ANTIGA ETEI)

Atividade: Ferrovia

Endereço: Avenida Coronel Júlio R. Gontijo, 391 - Divinópolis/MG

Coordenadas: X= -44.893211 | Y= -20.152016 | Datum: WGS84 

Classificação: ACI - Área Contaminada sob Intervenção

Etapas de Gerenciamento: Intervenção/Remediação

Fonte de contaminação: Vazamento ou Infiltração

Meios Impactados:

Solo, Água Subterrânea

Contaminantes:

Hidrocarbonetos

Presença de Fase Livre: Sim


Situação: Em processo de remoção

MUNICÍPIO: DIVINÓPOLIS

FCA - FERROVIA CENTRO ATLÂNTICA S/A (UNIDADE DE DIVINÓPOLIS - DESGASEIFICAÇÃO)

Atividade: Ferrovia

Endereço: Avenida Coronel Júlio R. Gontijo, 391 - Divinópolis/MG

Coordenadas: X= -44.896434 | Y= -20.153621 | Datum: WGS84 

Classificação: ACI - Área Contaminada sob Intervenção

Etapas de Gerenciamento: Intervenção/Remediação

Fonte de contaminação: Vazamento ou Infiltração

Meios Impactados:

Solo, Água Subterrânea

Contaminantes:

Hidrocarbonetos

Presença de Fase Livre: Sim


Situação: Em processo de remoção

MUNICÍPIO: DIVINÓPOLIS

FCA - FERROVIA CENTRO ATLÂNTICA S/A (UNIDADE DE DIVINÓPOLIS - POSTO)

Atividade: Ferrovia

Endereço: Avenida Coronel Júlio R. Gontijo, 391 - Divinópolis/MG

Coordenadas: X= -44.891695 | Y= -20.149358 | Datum: WGS84 

Classificação: ACI - Área Contaminada sob Intervenção

Etapas de Gerenciamento: Intervenção/Remediação

Fonte de contaminação: Vazamento ou Infiltração

Meios Impactados:

Solo, Água Subterrânea

Contaminantes:

Hidrocarbonetos

Presença de Fase Livre: Sim


Situação: Em processo de remoção

MUNICÍPIO: DIVINÓPOLIS

FCA - FERROVIA CENTRO ATLÂNTICA S/A (UNIDADE DE DIVINÓPOLIS - REPAROS LEVES)

Atividade: Ferrovia

Endereço: Avenida Coronel Júlio R. Gontijo, 391 - Divinópolis/MG

Coordenadas: X= -44.893211 | Y= -20.152016 | Datum: WGS84 

Classificação: ACI - Área Contaminada sob Intervenção

Etapas de Gerenciamento: Intervenção/Remediação

Fonte de contaminação: Vazamento ou Infiltração

Meios Impactados:

Solo, Água Subterrânea

Contaminantes:

Hidrocarbonetos

Presença de Fase Livre: Sim


Situação: Em processo de remoção

MUNICÍPIO: DIVINÓPOLIS

J & S COMERCIAIS LTDA

Atividade: Posto de Combustível

Endereço: Avenida Getúlio Vargas, 535 – Divinópolis/MG

Coordenadas: X= -44.886274 | Y= -20.144302 | **Datum:** WGS84 

Classificação: ACI - Área Contaminada sob Intervenção

Etapas de Gerenciamento: Investigação Detalhada/Avaliação de Risco

Fonte de contaminação: Vazamento ou Infiltração

Meios Impactados:

Solo, Água Subterrânea

Contaminantes:

Hidrocarbonetos

Presença de Fase Livre: Não


Situação: Removida

MUNICÍPIO: DIVINÓPOLIS

POSTO A S MESQUITA LTDA

Atividade: Posto de Combustível

Endereço: Rua Rio de Janeiro, 2.370 - Divinópolis/MG

Coordenadas: X= -44.908477 | Y= -20.136035 | **Datum:** WGS84 

Classificação: AMR - Área em Processo de Monitoramento para Reabilitação

Etapas de Gerenciamento: Monitoramento

Fonte de contaminação: Vazamento ou Infiltração

Meios Impactados:

Solo, Água Subterrânea

Contaminantes:

Hidrocarbonetos

Presença de Fase Livre: Não


Situação: Removida

MUNICÍPIO: DOM CAVATI

DOM CAVATI POSTO DE SERVIÇOS LTDA

Atividade: Posto de Combustível

Endereço: Avenida Washington Luiz, 559 - Dom Cavati/MG

Coordenadas: X= -42.109731 | Y= -19.378139 | **Datum:** WGS84 

Classificação: ACI - Área Contaminada sob Intervenção

Etapas de Gerenciamento: Investigação Detalhada/Avaliação de Risco

Fonte de contaminação: Vazamento ou Infiltração

Meios Impactados:

Solo, Água Subterrânea

Contaminantes:

Hidrocarbonetos

Presença de Fase Livre: Sim


Situação: Não Removida

MUNICÍPIO: DOM SILVÉRIO

POSTO DOM SILVÉRIO

Atividade: Posto de Combustível

Endereço: Rua Nossa Senhora da Saúde, 91 - Dom Silvério/MG

Coordenadas: X= -42.963133 | Y= -20.162229 | **Datum:** WGS84 

Classificação: ACI - Área Contaminada sob Intervenção

Etapas de Gerenciamento: Intervenção/Remediação

Fonte de contaminação: Vazamento ou Infiltração

Meios Impactados:

Solo, Água Subterrânea

Contaminantes:

Hidrocarbonetos

Presença de Fase Livre: Sim


Situação: Em processo de remoção

MUNICÍPIO: ESPINOSA

JULIANO OLIVEIRA COM. DE COMB (POSTO SANTANA)

Atividade: Posto de Combustível

Endereço: Avenida Minas Gerais, 824 – Panorama - Espinosa/MG

Coordenadas: X= -42.815478 | Y= -14.917267 | **Datum:** WGS84 

Classificação: AI - Área Contaminada sob Investigação

Etapas de Gerenciamento: Investigação Confirmatória

Fonte de contaminação: Vazamento ou Infiltração

Meios Impactados:

Solo, Água Subterrânea

Contaminantes:

Hidrocarbonetos

Presença de Fase Livre: Não


Situação: -

MUNICÍPIO: ESTIVA

AUTO POSTO J K

Atividade: Posto de Combustível

Endereço: Rodovia Fernão Dias, Km 817 - Estiva/MG

Coordenadas: X= -45.969465 | Y= -22.424176 | **Datum:** WGS84 

Classificação: AMR - Área em Processo de Monitoramento para Reabilitação

Etapas de Gerenciamento: Monitoramento

Fonte de contaminação: Vazamento ou Infiltração

Meios Impactados:

Solo, Água Subterrânea

Contaminantes:

Hidrocarbonetos

Presença de Fase Livre: Não


Situação: Removida

MUNICÍPIO: ESTIVA

POSTO DA GRUTA

Atividade: Posto de Combustível

Endereço: Rodovia Fernão Dias, Km 824 - Estiva/MG

Coordenadas: X= -46.009723 | Y= -22.457985 | **Datum:** WGS84 

Classificação: ACI - Área Contaminada sob Intervenção

Etapas de Gerenciamento: Intervenção/Remediação

Fonte de contaminação: Vazamento ou Infiltração

Meios Impactados:

Solo, Água Subterrânea

Contaminantes:

Hidrocarbonetos

Presença de Fase Livre: Sim


Situação: Em processo de remoção

MUNICÍPIO: FELIXLÂNDIA

POSTO RADIANTE (POSTO PIONEIRO)

Atividade: Posto de Combustível

Endereço: Rodovia BR 040, Km 358 - Felixlândia/MG

Coordenadas: X= -44.872456 | Y= -18.732103 | **Datum:** WGS84 

Classificação: ACI - Área Contaminada sob Intervenção

Etapas de Gerenciamento: Intervenção/Remediação

Fonte de contaminação: Vazamento ou Infiltração

Meios Impactados:

Solo, Água Subterrânea

Contaminantes:

Hidrocarbonetos

Presença de Fase Livre: Sim


Situação: Em processo de remoção

MUNICÍPIO: FERVEDOURO

AUTO POSTO XODOZÃO

Atividade: Posto de Combustível

Endereço: Rodovia BR 116, Km 651 - Fervedouro/MG

Coordenadas: X= -42.280474 | Y= -20.723006 | **Datum:** WGS84 

Classificação: AI - Área Contaminada sob Investigação

Etapas de Gerenciamento: Investigação Confirmatória

Fonte de contaminação: Vazamento ou Infiltração

Meios Impactados:

Solo, Água Subterrânea

Contaminantes:

Hidrocarbonetos

Presença de Fase Livre: Não


Situação: -

MUNICÍPIO: FORMIGA

POSTO BEIRA RIO III

Atividade: Posto de Combustível

Endereço: Avenida Paulo Lins, 56 - Formiga/MG

Coordenadas: X= -45.429165 | Y= -20.462476 | **Datum:** WGS84 

Classificação: AMR - Área em Processo de Monitoramento para Reabilitação

Etapas de Gerenciamento: Monitoramento

Fonte de contaminação: Vazamento ou Infiltração

Meios Impactados:

Solo, Água Subterrânea

Contaminantes:

Hidrocarbonetos

Presença de Fase Livre: Não

Situação: -

MUNICÍPIO: GONÇALVES

KLEBER VIEIRA DA COSTA E CIA

Atividade: Posto de Combustível

Endereço: Rua Coronel João Vieira, 23 – Gonçalves/MG

Coordenadas: X= -45.854093 | Y= -22.659 | Datum: WGS84



Classificação: AMR - Área em Processo de Monitoramento para Reabilitação

Etapas de Gerenciamento: Monitoramento

Fonte de contaminação: Vazamento ou Infiltração

Meios Impactados:

Solo, Água Subterrânea

Contaminantes:

Hidrocarbonetos

Presença de Fase Livre: Não


Situação: Removida

MUNICÍPIO: GOVERNADOR VALADARES

CIA SÃO GERALDO DE VIAÇÃO LTDA

Atividade: Posto de Combustível

Endereço: Avenida J K, 1.934 - Governador Valadares/MG

Coordenadas: X= -41.961256 | Y= -18.877349 | Datum: WGS84 

Classificação: AMR - Área em Processo de Monitoramento para Reabilitação

Etapas de Gerenciamento: Monitoramento

Fonte de contaminação: Vazamento ou Infiltração

Meios Impactados:

Solo, Água Subterrânea

Contaminantes:

Hidrocarbonetos


Presença de Fase Livre: Não

Situação: -

MUNICÍPIO: GOVERNADOR VALADARES
COMÉRCIO DE COMBUSTÍVEIS JACARÉ LTDA

Atividade: Posto de Combustível

Endereço: Rua Marechal Floriano, 1.975 - Governador Valadares/MG

Coordenadas: X= -41.953594 | Y= -18.863557 | **Datum:** WGS84 

Classificação: AMR - Área em Processo de Monitoramento para Reabilitação

Etapas de Gerenciamento: Monitoramento

Fonte de contaminação: Vazamento ou Infiltração

Meios Impactados:

Solo, Água Subterrânea

Contaminantes:

Hidrocarbonetos

Presença de Fase Livre: Não


Situação: -

MUNICÍPIO: GOVERNADOR VALADARES

IPIRANGA PRODUTOS DE PETRÓLEO

Atividade: Base de armazenamento e distribuição de derivados de petróleo e álcool combustível

Endereço: Rua Coronel Roberto Soares Ferreira - Vila Bretas

Coordenadas: X= -41.957484 | Y= -18.87158 | Datum: WGS84 

Classificação: AMR - Área em Processo de Monitoramento para Reabilitação

Etapas de Gerenciamento: Monitoramento

Fonte de contaminação: Vazamento ou Infiltração

Meios Impactados:

Solo, Água Subterrânea

Contaminantes:

Hidrocarbonetos, Chumbo

Presença de Fase Livre: Não


Situação: -

MUNICÍPIO: GOVERNADOR VALADARES

POSTO PASTORIL LTDA

Atividade: Posto de Combustível

Endereço: Avenida Moacir Paleta, 965 - Governador Valadares/MG

Coordenadas: X= -41.932696 | Y= -18.84487 | Datum: WGS84 

Classificação: ACI - Área Contaminada sob Intervenção

Etapas de Gerenciamento: Investigação Detalhada/Avaliação de Risco

Fonte de contaminação: Vazamento ou Infiltração

Meios Impactados:

Solo, Água Subterrânea

Contaminantes:

Hidrocarbonetos

Presença de Fase Livre: Não


Situação: Removida

MUNICÍPIO: GOVERNADOR VALADARES

REDE GEFS POSTO DE SERVIÇOS - POSTO ÁGUA MINERAL

Atividade: Posto de Combustível

Endereço: Rodovia Rio Bahia (BR-116), Km 416 - Governador Valadares/MG

Coordenadas: X= -41.973752 | Y= -18.859252 | **Datum:** WGS84 

Classificação: AMR - Área em Processo de Monitoramento para Reabilitação

Etapas de Gerenciamento: Monitoramento

Fonte de contaminação: Vazamento ou Infiltração

Meios Impactados:

Solo, Água Subterrânea

Contaminantes:

Hidrocarbonetos

Presença de Fase Livre: Não


Situação: -

MUNICÍPIO: GOVERNADOR VALADARES

REDE GEFS POSTO DE SERVIÇOS - POSTO BOA VIAGEM

Atividade: Posto de Combustível

Endereço: Avenida J K, 1.792 - Governador Valadares/MG

Coordenadas: X= -41.960618 | Y= -18.876296 | Datum: WGS84 

Classificação: AMR - Área em Processo de Monitoramento para Reabilitação

Etapas de Gerenciamento: Monitoramento

Fonte de contaminação: Vazamento ou Infiltração

Meios Impactados:

Solo, Água Subterrânea

Contaminantes:

Hidrocarbonetos

Presença de Fase Livre: Não

Situação: -

MUNICÍPIO: GOVERNADOR VALADARES

TN COMÉRCIO E INDUSTRIA LTDA

Atividade: Indústria Metalúrgica

Endereço: Rua Lateral, 700 - Governador Valadares/MG

Coordenadas: X= -41.94211 | Y= -18.912255 | Datum: WGS84



Classificação: AI - Área Contaminada sob Investigação

Etapas de Gerenciamento: Investigação Confirmatória

Fonte de contaminação: Disposição de resíduos

Meios Impactados:

Solo, Água Subterrânea

Contaminantes:

Nitrato, alumínio, antimônio, arsênio, boro, chumbo, cobalto, cromo, níquel, selênio e zinco

Presença de Fase Livre: Não


Situação: -

MUNICÍPIO: GOVERNADOR VALADARES

VALE (PÁTIO DA ESTRADA DE FERRO VITÓRIA A MINAS)

Atividade: Ferrovia

Endereço: Praça João Paulo Pinheiro - Governador Valadares/MG

Coordenadas: X= -41.951348 | Y= -18.852757 | Datum: WGS84 

Classificação: ACI - Área Contaminada sob Intervenção

Etapas de Gerenciamento: Intervenção/Remediação

Fonte de contaminação: Vazamento ou Infiltração

Meios Impactados:

Solo, Água Subterrânea

Contaminantes:

Hidrocarbonetos

Presença de Fase Livre: Sim


Situação: Em processo de remoção

MUNICÍPIO: GUANHÃES

COELHO E ALVARENGA LTDA

Atividade: Posto de Combustível

Endereço: Avenida Governador Milton Campos, 2.885 - Guanhães/MG

Coordenadas: X= -42.937763 | Y= -18.776809 | **Datum:** WGS84 

Classificação: AMR - Área em Processo de Monitoramento para Reabilitação

Etapas de Gerenciamento: Monitoramento

Fonte de contaminação: Vazamento ou Infiltração

Meios Impactados:

Solo, Água Subterrânea

Contaminantes:

Hidrocarbonetos

Presença de Fase Livre: Não


Situação: -

MUNICÍPIO: GUANHÃES

POSTO MIRIM LTDA

Atividade: Posto de Combustível

Endereço: Avenida Governador Milton Campos, 2.532 - Guanhães/MG

Coordenadas: X= -42.93585 | Y= -18.775138 | Datum: WGS84 

Classificação: ACI - Área Contaminada sob Intervenção

Etapas de Gerenciamento: Investigação Detalhada/Avaliação de Risco

Fonte de contaminação: Vazamento ou Infiltração

Meios Impactados:

Solo, Água Subterrânea

Contaminantes:

Hidrocarbonetos

Presença de Fase Livre: Não


Situação: -

MUNICÍPIO: GUAXUPÉ

SÃO PAULO MINAS COMÉRCIO E DERIVADOS DE PETRÓLEO (POSTO SANTO ANTÔNIO)

Atividade: Posto de Combustível

Endereço: Avenida Dr. João Carlos, 87 - Guaxupé/MG

Coordenadas: X= -46.707403 | Y= -21.313347 | Datum: WGS84 

Classificação: AMR - Área em Processo de Monitoramento para Reabilitação

Etapas de Gerenciamento: Monitoramento

Fonte de contaminação: Vazamento ou Infiltração

Meios Impactados:

Solo, Água Subterrânea

Contaminantes:

Hidrocarbonetos

Presença de Fase Livre: Não


Situação: Removida

MUNICÍPIO: IBIÁ

FCA - FERROVIA CENTRO ATLÂNTICA S/A (ACIDENTE IBIÁ I - GABIROBA)

Atividade: Ferrovia

Endereço: Zona Rural - KM815+700 - Ibiá/MG

Coordenadas: X= -46.629930 | Y= -19.1317894 | Datum: WGS84 

Classificação: ACI - Área Contaminada sob Intervenção

Etapas de Gerenciamento: Intervenção/Remediação

Fonte de contaminação: Vazamento ou Infiltração

Meios Impactados:

Solo, Água Subterrânea

Contaminantes:

Hidrocarbonetos

Presença de Fase Livre: Não


Situação: -

MUNICÍPIO: IBIÁ

FCA - FERROVIA CENTRO ATLÂNTICA S/A (ACIDENTE IBIÁ II - CATIARA)

Atividade: Ferrovia

Endereço: Zona Rural - KM827+523 - Ibiá/MG

Coordenadas: X= -46,644633 | Y= -19.241658 | Datum: WGS84 

Classificação: AMR - Área em Processo de Monitoramento para Reabilitação

Etapas de Gerenciamento: Monitoramento

Fonte de contaminação: Vazamento ou Infiltração

Meios Impactados:

Solo, Água Subterrânea

Contaminantes:

Hidrocarbonetos

Presença de Fase Livre: Não


Situação: -

MUNICÍPIO: IBIÁ

FCA - FERROVIA CENTRO ATLÂNTICA S/A (UNIDADE IBIÁ - POSTO E TANCAGEM)

Atividade: Ferrovia

Endereço: Rua 101, 168 - Ibiá/MG

Coordenadas: X= -46.531456 | Y= -19.476986 | Datum: WGS84 

Classificação: ACI - Área Contaminada sob Intervenção

Etapas de Gerenciamento: Intervenção/Remediação

Fonte de contaminação: Vazamento ou Infiltração

Meios Impactados:

Solo, Água Subterrânea

Contaminantes:

Hidrocarbonetos

Presença de Fase Livre: Sim


Situação: Em processo de remoção

MUNICÍPIO: IBIRITÉ

PETRÓLEO BRASILEIRO S/A - REGAP (DCAT - DEPÓSITO DE CATALISADOR GASTO)

Atividade: Indústria Química

Endereço: Rua Treze s/nº - Ibirité/MG

Coordenadas: X= -44.097252 | Y= -19.994079 | Datum: WGS84 

Classificação: AMR - Área em Processo de Monitoramento para Reabilitação

Etapas de Gerenciamento: Monitoramento

Fonte de contaminação: Disposição de resíduos

Meios Impactados:

Solo, Água Subterrânea

Contaminantes:

Hidrocarbonetos, Metais

Presença de Fase Livre: Não

Situação: -

MUNICÍPIO: IGARAPÉ

NOVO POSTO IGARAPÉ

Atividade: Posto de Combustível

Endereço: Avenida Professor Clóvis Salgado, 219 - Igarapé/MG

Coordenadas: X= -44.303066 | Y= -20.07132 | Datum: WGS84



Classificação: ACI - Área Contaminada sob Intervenção

Etapas de Gerenciamento: Intervenção/Remediação

Fonte de contaminação: Vazamento ou Infiltração

Meios Impactados:

Solo, Água Subterrânea

Contaminantes:

Hidrocarbonetos

Presença de Fase Livre: Sim


Situação: Em processo de remoção

MUNICÍPIO: IGARAPÉ

POSTO BARRA LIMPA

Atividade: Posto de Combustível

Endereço: Rodovia Fernão Dias S/N Km 35 - Igarapé/MG

Coordenadas: X= -44.302754 | Y= -20.074756 | **Datum:** WGS84 

Classificação: AMR - Área em Processo de Monitoramento para Reabilitação

Etapas de Gerenciamento: Monitoramento

Fonte de contaminação: Vazamento ou Infiltração

Meios Impactados:

Solo, Água Subterrânea

Contaminantes:

Hidrocarbonetos

Presença de Fase Livre: Não


Situação: Removida

MUNICÍPIO: IGUATAMA

POSTO DOURADÃO

Atividade: Posto de Combustível

Endereço: Rodovia BR 354, Km 452 - Iguatama/MG

Coordenadas: X= -45.715676 | Y= -20.177528 | **Datum:** WGS84 

Classificação: AMR - Área em Processo de Monitoramento para Reabilitação

Etapas de Gerenciamento: Monitoramento

Fonte de contaminação: Vazamento ou Infiltração

Meios Impactados:

Solo, Água Subterrânea

Contaminantes:

Hidrocarbonetos

Presença de Fase Livre: Não


Situação: -

MUNICÍPIO: IGUATAMA

POSTO: DOURADINHO

Atividade: Posto de Combustível

Endereço: Rua Um, 05 - Iguatama/MG

Coordenadas: X= -45.714831 | Y= -20.176469 | Datum: WGS84 

Classificação: AI - Área Contaminada sob Investigação

Etapas de Gerenciamento: Investigação Confirmatória

Fonte de contaminação: Vazamento ou Infiltração

Meios Impactados:

Solo, Água Subterrânea

Contaminantes:

Hidrocarbonetos

Presença de Fase Livre: Não


Situação: -

MUNICÍPIO: IPATINGA

AUTO POSTO: MAGALHAES E CIA

Atividade: Posto de Combustível

Endereço: Avenida Carlos Chagas, S/Nº - Ipatinga/MG

Coordenadas: X= -42.559206 | Y= -19.464339 | **Datum:** WGS84 

Classificação: AMR - Área em Processo de Monitoramento para Reabilitação

Etapas de Gerenciamento: Monitoramento

Fonte de contaminação: Vazamento ou Infiltração

Meios Impactados:

Solo, Água Subterrânea

Contaminantes:

Hidrocarbonetos

Presença de Fase Livre: Não


Situação: -

MUNICÍPIO: IPATINGA

POSTO PINHEIRO E CARVALHO LTDA

Atividade: Posto de Combustível

Endereço: Avenida Selim José de Sales, 505 - Ipatinga/MG

Coordenadas: X= -42.554855 | Y= -19.458125 | **Datum:** WGS84 

Classificação: ACI - Área Contaminada sob Intervenção

Etapas de Gerenciamento: Intervenção/Remediação

Fonte de contaminação: Vazamento ou Infiltração

Meios Impactados:

Solo, Água Subterrânea

Contaminantes:

Hidrocarbonetos

Presença de Fase Livre: Sim


Situação: Em processo de remoção

MUNICÍPIO: IPATINGA

USIMINAS - USINAS SIDERÚRGICAS DE MINAS GERAIS (CARBOQUÍMICOS)

Atividade: Indústria Metalúrgica

Endereço: Avenida Pedro Linhares Gomes, 5.431 - Ipatinga/MG

Coordenadas: X= -42.567703 | Y= -19.504081 | Datum: WGS84 

Classificação: AR - Área Reabilitada para o uso declarado **Uso Declarado:** Industrial
Etapas de Gerenciamento: -

Fonte de contaminação: Disposição de resíduos

Meios Impactados:

Solo, Água Subterrânea

Contaminantes:

Hidrocarbonetos

Presença de Fase Livre: Não


Situação: -

MUNICÍPIO: IPATINGA

USIMINAS - USINAS SIDERÚRGICAS DE MINAS GERAIS (CLUBE ACIARIA)

Atividade: Indústria Metalúrgica

Endereço: Avenida Pedro Linhares Gomes, 5.431 - Ipatinga/MG

Coordenadas: X= -42.567703 | Y= -19.504081 | Datum: WGS84 

Classificação: ACI - Área Contaminada sob Intervenção

Etapas de Gerenciamento: Intervenção/Remediação

Fonte de contaminação: Disposição de resíduos

Meios Impactados:

Solo

Contaminantes:

Hidrocarbonetos

Presença de Fase Livre: Sim


Situação: Em processo de remoção

MUNICÍPIO: IPATINGA

USIMINAS - USINAS SIDERÚRGICAS DE MINAS GERAIS (PÁTIO DE CARVÃO)

Atividade: Indústria Metalúrgica

Endereço: Avenida Pedro Linhares Gomes, 5.431 - Ipatinga/MG

Coordenadas: X= -42.567703 | Y= -19.504081 | Datum: WGS84 

Classificação: ACI - Área Contaminada sob Intervenção

Etapas de Gerenciamento: Intervenção/Remediação

Fonte de contaminação: Disposição de resíduos

Meios Impactados:

Solo, Água Subterrânea

Contaminantes:

Hidrocarbonetos

Presença de Fase Livre: Sim


Situação: Em processo de remoção

MUNICÍPIO: IPATINGA

USIMINAS - USINAS SIDERÚRGICAS DE MINAS GERAIS (POÇO REDONDO)

Atividade: Indústria Metalúrgica

Endereço: Avenida Pedro Linhares Gomes, 5.431 - Ipatinga/MG

Coordenadas: X= -42.567703 | Y= -19.504081 | Datum: WGS84 

Classificação: ACI - Área Contaminada sob Intervenção

Etapas de Gerenciamento: Intervenção/Remediação

Fonte de contaminação: Disposição de resíduos

Meios Impactados:

Água Subterrânea

Contaminantes:

Hidrocarbonetos, Alumínio, Chumbo, Cromo, Níquel e Zinco

Presença de Fase Livre: Sim

Situação: Em processo de remoção

MUNICÍPIO: ITABIRA

DEPÓSITO DE RESÍDUO SÓLIDO URBANO DE ITABIRA

Atividade: Depósito de Resíduos Sólidos Urbanos

Endereço: Distrito de Ipoema Km 11,5 - Itabira/MG

Coordenadas: X= -43.26843 | Y= -19.607481 | Datum: WGS84



Classificação: AI - Área Contaminada sob Investigação

Etapas de Gerenciamento: Investigação Confirmatória

Fonte de contaminação: Disposição de resíduos

Meios Impactados:

Solo, Água Subterrânea

Contaminantes:

Alumínio, Bário, Chumbo, Cobre, Manganês, Zinco, Antimônio, Cobalto, Cromo, Nitrato, Nitrito, Sulfito

Presença de Fase Livre: Não


Situação: -

MUNICÍPIO: ITABIRA

POSTO CAMPESTRE ITABIRA

Atividade: Posto de Combustível

Endereço: Avenida Brasil, 270 - JK

Coordenadas: X= -43.235435 | Y= -19.639832 | Datum: WGS84 

Classificação: AI - Área Contaminada sob Investigação

Etapas de Gerenciamento: Investigação Confirmatória

Fonte de contaminação: Vazamento ou Infiltração

Meios Impactados:

Solo, Água Subterrânea

Contaminantes:

Hidrocarbonetos

Presença de Fase Livre: Não


Situação: -

MUNICÍPIO: ITABIRA

VALE (PÁTIO DE LABOREAUX)

Atividade: Ferrovia

Endereço: Estrada de Ferro Vitória-Minas - Ramal Itabira, Km 533 - Itabira/MG

Coordenadas: X= -43.238239 | Y= -19.631108 | **Datum:** WGS84 

Classificação: ACI - Área Contaminada sob Intervenção

Etapas de Gerenciamento: Intervenção/Remediação

Fonte de contaminação: Vazamento ou Infiltração

Meios Impactados:

Solo, Água Subterrânea

Contaminantes:

Hidrocarbonetos

Presença de Fase Livre: Sim


Situação: Em processo de remoção

MUNICÍPIO: ITABIRINHA DE MANTENA

AUTO POSTO ALEXANDRE E GUALBERTO (EX CÂNDIDO BARBOSA)

Atividade: Posto de Combustível

Endereço: Avenida Getúlio Vargas, 79 - Itabirinha de Mantena/MG

Coordenadas: X= -41.234082 | Y= -18.57088 | Datum: WGS84 

Classificação: ACI - Área Contaminada sob Intervenção

Etapas de Gerenciamento: Intervenção/Remediação

Fonte de contaminação: Vazamento ou Infiltração

Meios Impactados:

Solo, Água Subterrânea

Contaminantes:

Hidrocarbonetos

Presença de Fase Livre: Sim


Situação: Em processo de remoção

MUNICÍPIO: ITABIRITO

BRETAS E FILHOS LTDA

Atividade: Posto de Combustível

Endereço: Avenida Queiroz Júnior, 253 - Itabirito/MG

Coordenadas: X= -43.803119 | Y= -20.253238 | Datum: WGS84 

Classificação: AMR - Área em Processo de Monitoramento para Reabilitação

Etapas de Gerenciamento: Monitoramento

Fonte de contaminação: Vazamento ou Infiltração

Meios Impactados:

Solo, Água Subterrânea

Contaminantes:

Hidrocarbonetos

Presença de Fase Livre: Não


Situação: Removida

MUNICÍPIO: ITAJUBÁ

AUTO POSTO NOVA ERA LTDA

Atividade: Posto de Combustível

Endereço: Avenida Presidente Tancredo Neves, 756 - Itajubá/MG

Coordenadas: X= -45.469189 | Y= -22.423139 | **Datum:** WGS84 

Classificação: AI - Área Contaminada sob Investigação

Etapas de Gerenciamento: Investigação Confirmatória

Fonte de contaminação: Vazamento ou Infiltração

Meios Impactados:

Solo, Água Subterrânea

Contaminantes:

Hidrocarbonetos

Presença de Fase Livre: Não


Situação: -

MUNICÍPIO: ITAJUBÁ

POSTO DO GUIDO

Atividade: Posto de Combustível

Endereço: Avenida Presidente Tancredo de Almeida Neves, 1.041 - Itajubá/MG

Coordenadas: X= -45.472463 | Y= -22.423189 | Datum: WGS84 

Classificação: AI - Área Contaminada sob Investigação

Etapas de Gerenciamento: Investigação Confirmatória

Fonte de contaminação: Vazamento ou Infiltração

Meios Impactados:

Solo, Água Subterrânea

Contaminantes:

Hidrocarbonetos

Presença de Fase Livre: Não


Situação: -

MUNICÍPIO: ITAJUBÁ

SOCIEDADE DOS MOTORISTAS DO SUL DE MINAS

Atividade: Posto de Combustível

Endereço: Avenida Pe. Lourenço da Costa Moreira, 409 - São Sebastião - Itajuba/MG

Coordenadas: X= -45.449314 | Y= -22.431807 | Datum: WGS84 

Classificação: AMR - Área em Processo de Monitoramento para Reabilitação

Etapas de Gerenciamento: Monitoramento

Fonte de contaminação: Vazamento ou Infiltração

Meios Impactados:

Solo, Água Subterrânea

Contaminantes:

Hidrocarbonetos

Presença de Fase Livre: Não


Situação: -

MUNICÍPIO: ITAMARANDIBA

AUTO POSTO ITAPOÃ

Atividade: Posto de Combustível

Endereço: Avenida Jequitinhonha, 95 - Itamarandiba/MG

Coordenadas: X= -42.857813 | Y= -17.854642 | **Datum:** WGS84 

Classificação: ACI - Área Contaminada sob Intervenção

Etapas de Gerenciamento: Intervenção/Remediação

Fonte de contaminação: Vazamento ou Infiltração

Meios Impactados:

Solo, Água Subterrânea

Contaminantes:

Hidrocarbonetos

Presença de Fase Livre: Sim

Situação: Em processo de remoção

MUNICÍPIO: ITAPAGIPE

COOPERATIVA AGROPECUARIA DE ITAPAGIPE

Atividade: Posto de Combustível

Endereço: Avenida Dezeseis, 500 - Itapagipe/MG

Coordenadas: X= -49.37008 | Y= -19.898007 | Datum: WGS84



Classificação: ACI - Área Contaminada sob Intervenção

Etapas de Gerenciamento: Intervenção/Remediação

Fonte de contaminação: Vazamento ou Infiltração

Meios Impactados:

Solo, Água Subterrânea

Contaminantes:

Hidrocarbonetos

Presença de Fase Livre: Sim


Situação: Em processo de remoção

MUNICÍPIO: ITAPECERICA

ELETRO MANGANÊS LTDA

Atividade: Indústria

Endereço: Rodovia MG 164, Km 04 - Ipapecerica/MG

Coordenadas: X= -45.132072 | Y= -20.439118 | **Datum:** WGS84 

Classificação: AMR - Área em Processo de Monitoramento para Reabilitação

Etapas de Gerenciamento: Monitoramento

Fonte de contaminação: Vazamento ou Infiltração

Meios Impactados:

Solo, água subterrânea

Contaminantes:

Manganês

Presença de Fase Livre: Não


Situação:

MUNICÍPIO: ITAPEVA

AUTO POSTO LEÃO

Atividade: Posto de Combustível

Endereço: Rua Heitor Clemente, 40 - Itapeva/MG

Coordenadas: X= -46.220614 | Y= -22.766923 | **Datum:** WGS84 

Classificação: AMR - Área em Processo de Monitoramento para Reabilitação

Etapas de Gerenciamento: Monitoramento

Fonte de contaminação: Vazamento ou Infiltração

Meios Impactados:

Solo, Água Subterrânea

Contaminantes:

Hidrocarbonetos

Presença de Fase Livre: Não


Situação: -

MUNICÍPIO: ITATIAIUÇU

ORICA

Atividade: Indústria Química

Endereço: Vila Samambaia s/n, Zona Rural - Itatiaiuçu/MG

Coordenadas: X= -44.455876 | Y= -20.216536 | **Datum:** WGS84 

Classificação: AMR - Área em Processo de Monitoramento para Reabilitação

Etapas de Gerenciamento: Monitoramento

Fonte de contaminação: Disposição de resíduos

Meios Impactados:

Solo, Água Subterrânea

Contaminantes:

Arsênio, nitrato, manganês, alumínio

Presença de Fase Livre: Não


Situação: -

MUNICÍPIO: ITAÚNA

ARCELOR MITTAL - ITAÚNA SIDERURGICA (ANTIGO PÁTIO DE SUCATA EXTERNO)

Atividade: Indústria Metalúrgica

Endereço: Rua Clara Chaves, 150 - São Judas Tadeu - Itaúna/MG

Coordenadas: X= -44.588441 | Y= -20.067553 | **Datum:** WGS84 

Classificação: AMR - Área em Processo de Monitoramento para Reabilitação

Etapas de Gerenciamento: Monitoramento

Fonte de contaminação: Disposição de resíduos, Vazamento ou Infiltração

Meios Impactados:

Solo, Água Subterrânea

Contaminantes:

Bário, Cobalto e Manganês

Presença de Fase Livre: Não


Situação: -

MUNICÍPIO: ITAÚNA

ARCELOR MITTAL - ITAÚNA SIDERURGICA (ANTIGO PÁTIO DE SUCATA INTERNO)

Atividade: Indústria Metalúrgica

Endereço: Rua Clara Chaves, 150 - São Judas Tadeu

Coordenadas: X= -44.588441 | Y= -20.067553 | Datum: WGS84 

Classificação: AMR - Área em Processo de Monitoramento para Reabilitação

Etapas de Gerenciamento: Monitoramento

Fonte de contaminação: Disposição de resíduos, Vazamento ou Infiltração

Meios Impactados:

Solo, Água Subterrânea

Contaminantes:

Bário, Cobalto

Presença de Fase Livre: Não


Situação: -

MUNICÍPIO: ITAÚNA

ARCELOR MITTAL - ITAÚNA SIDERURGICA (DECATADOR DE CAREPA)

Atividade: Indústria Metalúrgica

Endereço: Rua Clara Chaves, 150 - São Judas Tadeu - Itaúna/MG

Coordenadas: X= -44.588441 | Y= -20.067553 | Datum: WGS84 

Classificação: AMR - Área em Processo de Monitoramento para Reabilitação

Etapas de Gerenciamento: Monitoramento

Fonte de contaminação: Disposição de resíduos

Meios Impactados:

Solo, Água Subterrânea

Contaminantes:

Bário, Cobalto, Manganês

Presença de Fase Livre: Não


Situação: -

MUNICÍPIO: ITAÚNA

ARCELOR MITTAL - ITAÚNA SIDERURGICA (GALPÃO DE EXPEDIÇÃO)

Atividade: Indústria Metalúrgica

Endereço: Rua Clara Chaves, 150 - São Judas Tadeu - Itaúna/MG

Coordenadas: X= -44.588441 | Y= -20.067553 | Datum: WGS84 

Classificação: AMR - Área em Processo de Monitoramento para Reabilitação

Etapas de Gerenciamento: Monitoramento

Fonte de contaminação: Disposição de resíduos, Vazamento ou Infiltração

Meios Impactados:

Solo, Água Subterrânea

Contaminantes:

Cobalto, Tálcio

Presença de Fase Livre: Não


Situação: -

MUNICÍPIO: ITAÚNA

ARCELOR MITTAL - ITAÚNA SIDERURGICA (GALPÃO DE MATÉRIA PRIMA)

Atividade: Indústria Metalúrgica

Endereço: Rua Clara Chaves, 150 - São Judas Tadeu - Itaúna/MG

Coordenadas: X= -44.588441 | Y= -20.067553 | Datum: WGS84 

Classificação: AMR - Área em Processo de Monitoramento para Reabilitação

Etapas de Gerenciamento: Monitoramento

Fonte de contaminação: Disposição de resíduos, Vazamento ou Infiltração

Meios Impactados:

Solo, Água Subterrânea

Contaminantes:

Bário, Cobalto, Tálcio

Presença de Fase Livre: Não


Situação: -

MUNICÍPIO: ITAÚNA

ARCELOR MITTAL - ITAÚNA SIDERURGICA (MARGEM ESQUERDA DO RIO SÃO JOÃO)

Atividade: Indústria Metalúrgica

Endereço: Rua Clara Chaves, 150 - São Judas Tadeu - Itaúna/MG

Coordenadas: X= -44.588441 | Y= -20.067553 | Datum: WGS84 

Classificação: AMR - Área em Processo de Monitoramento para Reabilitação

Etapas de Gerenciamento: Monitoramento

Fonte de contaminação: Disposição de resíduos, Vazamento ou Infiltração

Meios Impactados:

Solo, Água Subterrânea

Contaminantes:

Bário, Manganês, Tálcio

Presença de Fase Livre: Não


Situação: -

MUNICÍPIO: ITAÚNA

ARCELOR MITTAL - ITAÚNA SIDERURGICA (PÁTIO DE REFUGOS)

Atividade: Indústria Metalúrgica

Endereço: Rua Clara Chaves, 150 - São Judas Tadeu - Itaúna/MG

Coordenadas: X= -44.588441 | Y= -20.067553 | Datum: WGS84 

Classificação: AMR - Área em Processo de Monitoramento para Reabilitação

Etapas de Gerenciamento: Monitoramento

Fonte de contaminação: Disposição de resíduos, Vazamento ou Infiltração

Meios Impactados:

Solo, Água Subterrânea

Contaminantes:

Alumínio, Manganês, Molibdênio, Níquel, Tálcio

Presença de Fase Livre: Não


Situação: -

MUNICÍPIO: ITAÚNA

BR METAL USINAGEM E SERVIÇOS (POSTO PEDRA NEGRA COMERCIAL LTDA)

Atividade: Posto de Combustível

Endereço: Avenida Getúlio Vargas, 353 - Itaúna/MG

Coordenadas: X= -44.578936 | Y= -20.073645 | Datum: WGS84 

Classificação: ACI - Área Contaminada sob Intervenção

Etapas de Gerenciamento: Intervenção/Remediação

Fonte de contaminação: Vazamento ou Infiltração

Meios Impactados:

Solo, Água Subterrânea

Contaminantes:

Hidrocarbonetos

Presença de Fase Livre: Sim


Situação: Em processo de remoção

MUNICÍPIO: ITUIUTABA

MACEDO E SOUZA

Atividade: Posto de Combustível

Endereço: Rodovia BR 365, Km 760 - Ituiutaba/MG

Coordenadas: X= -49.500271 | Y= -18.965539 | Datum: WGS84 

Classificação: ACI - Área Contaminada sob Intervenção

Etapas de Gerenciamento: Intervenção/Remediação

Fonte de contaminação: Vazamento ou Infiltração

Meios Impactados:

Solo, Água Subterrânea

Contaminantes:

Hidrocarbonetos

Presença de Fase Livre: Sim


Situação: Em processo de remoção

MUNICÍPIO: ITUIUTABA

NACIONAL EXPRESSO

Atividade: Posto de Combustível

Endereço: Avenida Natal, 545 – Ituiutaba/MG

Coordenadas: X= -49.458374 | Y= -18.958758 | Datum: WGS84 

Classificação: AMR - Área em Processo de Monitoramento para Reabilitação

Etapas de Gerenciamento: Monitoramento

Fonte de contaminação: Vazamento ou Infiltração

Meios Impactados:

Solo, Água Subterrânea

Contaminantes:

Hidrocarbonetos

Presença de Fase Livre: Não


Situação: Removida

MUNICÍPIO: JABOTICATUBAS

POSTO ILAND LTDA

Atividade: Posto de Combustível

Endereço: Rua Benedito Quintino, 347 - Jaboticatubas/MG

Coordenadas: X= -43.747015 | Y= -19.517648 | **Datum:** WGS84 

Classificação: ACI - Área Contaminada sob Intervenção

Etapas de Gerenciamento: Investigação Detalhada/Avaliação de Risco

Fonte de contaminação: Vazamento ou Infiltração

Meios Impactados:

Solo, Água Subterrânea

Contaminantes:

Hidrocarbonetos

Presença de Fase Livre: Não


Situação: -

MUNICÍPIO: JANUÁRIA

JUÁ CENTER LTDA

Atividade: Posto de Combustível

Endereço: Avenida Marechal Deodoro da Fonseca, 476 - Januária/MG

Coordenadas: X= -44.366151 | Y= -15.491840 | **Datum:** WGS84 

Classificação: ACI - Área Contaminada sob Intervenção

Etapas de Gerenciamento: Intervenção/Remediação

Fonte de contaminação: Vazamento ou Infiltração

Meios Impactados:

Solo, Água Subterrânea

Contaminantes:

Hidrocarbonetos

Presença de Fase Livre: Sim


Situação: Em processo de remoção

MUNICÍPIO: JEQUITIBÁ

POSTO AMARÍLIO E SILVA LTDA

Atividade: Posto de Combustível

Endereço: Rodovia MG 238, Km 125 - Jequitibá/MG

Coordenadas: X= -44.022292 | Y= -19.236818 | **Datum:** WGS84 

Classificação: ACI - Área Contaminada sob Intervenção

Etapas de Gerenciamento: Investigação Detalhada/Avaliação de Risco

Fonte de contaminação: Vazamento ou Infiltração

Meios Impactados:

Solo, Água Subterrânea

Contaminantes:

Hidrocarbonetos

Presença de Fase Livre: Não


Situação: -

MUNICÍPIO: JOANÉSIA

POSTO W ARAÚJO (POSTO JOANÉSIA)

Atividade: Posto de Combustível

Endereço: Rua Joaquim Dias de Moura Km 5 - Centro - Joanésia/MG

Coordenadas: X= -42.680999 | Y= -19.174169 | **Datum:** WGS84 

Classificação: ACI - Área Contaminada sob Intervenção

Etapas de Gerenciamento: Investigação Detalhada/Avaliação de Risco

Fonte de contaminação: Vazamento ou Infiltração

Meios Impactados:

Solo, Água Subterrânea

Contaminantes:

Hidrocarbonetos

Presença de Fase Livre: Não


Situação: -

MUNICÍPIO: JOÃO MONLEVADE

COMÉRCIO COMBUSTÍVEL MONLEVADE (EX POSTO MACHADÃO)

Atividade: Posto de Combustível

Endereço: Avenida Armando Fajardo, 3.700 - João Monlevade/MG

Coordenadas: X= -43.169543 | Y= -19.834797 | Datum: WGS84 

Classificação: ACI - Área Contaminada sob Intervenção

Etapas de Gerenciamento: Investigação Detalhada/Avaliação de Risco

Fonte de contaminação: Vazamento ou Infiltração

Meios Impactados:

Solo, Água Subterrânea

Contaminantes:

Hidrocarbonetos

Presença de Fase Livre: Sim


Situação: Não Removida

MUNICÍPIO: JOÃO MONLEVADE

EMPREENDIMENTO SANTO EXPEDITO - POSTO MACHADÃO II

Atividade: Posto de Combustível

Endereço: Avenida Getúlio Vargas, 1.924 - João Monlevade/MG

Coordenadas: X= -43.186946 | Y= -19.810093 | **Datum:** WGS84 

Classificação: AMR - Área em Processo de Monitoramento para Reabilitação

Etapas de Gerenciamento: Monitoramento

Fonte de contaminação: Vazamento ou Infiltração

Meios Impactados:

Solo, Água Subterrânea

Contaminantes:

Hidrocarbonetos

Presença de Fase Livre: Não


Situação: Removida

MUNICÍPIO: JOÃO MONLEVADE

POSTO LULU

Atividade: Posto de Combustível

Endereço: Rodovia BR 262, Km 108 - João Monlevade/MG

Coordenadas: X= -43.185328 | Y= -19.838449 | **Datum:** WGS84 

Classificação: AMR - Área em Processo de Monitoramento para Reabilitação

Etapas de Gerenciamento: Monitoramento

Fonte de contaminação: Vazamento ou Infiltração

Meios Impactados:

Solo, Água Subterrânea

Contaminantes:

Hidrocarbonetos

Presença de Fase Livre: Não


Situação: -

MUNICÍPIO: JUIZ DE FORA

AUTO POSTO: GERMAR

Atividade: Posto de Combustível

Endereço: Avenida Olavo Bilac, 709 - Juiz de Fora/MG

Coordenadas: X= -43.384790 | Y= -21.740089 | **Datum:** WGS84 

Classificação: ACI - Área Contaminada sob Intervenção

Etapas de Gerenciamento: Intervenção/Remediação

Fonte de contaminação: Vazamento ou Infiltração

Meios Impactados:

Solo, Água Subterrânea

Contaminantes:

Hidrocarbonetos

Presença de Fase Livre: Sim


Situação: Em processo de remoção

MUNICÍPIO: JUIZ DE FORA

AUTO POSTO PAPAGAIO LTDA (EX POSTO 2001)

Atividade: Posto de Combustível

Endereço: Avenida Presidente Juscelino Kubtschek, 5.553 A - Juiz de Fora/MG

Coordenadas: X= -43.424427 | Y= -21.699056 | Datum: WGS84 

Classificação: AMR - Área em Processo de Monitoramento para Reabilitação

Etapas de Gerenciamento: Monitoramento

Fonte de contaminação: Vazamento ou Infiltração

Meios Impactados:

Solo, Água Subterrânea

Contaminantes:

Hidrocarbonetos

Presença de Fase Livre: Não


Situação: Removida

MUNICÍPIO: JUIZ DE FORA

POSTO ELEFANTINHO

Atividade: Posto de Combustível

Endereço: Rua Saintchair Carvalho, 333 - Juiz de Fora/MG

Coordenadas: X= -43.349711 | Y= -21.751766 | **Datum:** WGS84 

Classificação: AMR - Área em Processo de Monitoramento para Reabilitação

Etapas de Gerenciamento: Monitoramento

Fonte de contaminação: Vazamento ou Infiltração

Meios Impactados:

Solo, Água Subterrânea

Contaminantes:

Hidrocarbonetos

Presença de Fase Livre: Não


Situação: -

MUNICÍPIO: JUIZ DE FORA

POSTO ITÁLIA LTDA

Atividade: Posto de Combustível

Endereço: Rodovia BR 040, Km 770 - Juiz de Fora/MG

Coordenadas: X= -43.439383 | Y= -21.635762 | **Datum:** WGS84 

Classificação: ACI - Área Contaminada sob Intervenção

Etapas de Gerenciamento: Intervenção/Remediação

Fonte de contaminação: Vazamento ou Infiltração

Meios Impactados:

Solo, Água Subterrânea

Contaminantes:

Hidrocarbonetos

Presença de Fase Livre: Sim


Situação: Em processo de remoção

MUNICÍPIO: JUIZ DE FORA

POSTO MORAES LTDA

Atividade: Posto de Combustível

Endereço: Avenida Barão do Rio Branco, 964 - Juiz de Fora/MG

Coordenadas: X= -43.353145 | Y= -21.749774 | Datum: WGS84 

Classificação: ACI - Área Contaminada sob Intervenção

Etapas de Gerenciamento: Intervenção/Remediação

Fonte de contaminação: Vazamento ou Infiltração

Meios Impactados:

Solo, Água Subterrânea

Contaminantes:

Hidrocarbonetos

Presença de Fase Livre: Sim


Situação: Em processo de remoção

MUNICÍPIO: JUIZ DE FORA

POSTO PARAIBUNA LTDA

Atividade: Posto de Combustível

Endereço: Rua Américo Lobo, 720 - Juiz de Fora/MG

Coordenadas: X= -43.351225 | Y= -21.742654 | Datum: WGS84 

Classificação: ACI - Área Contaminada sob Intervenção

Etapas de Gerenciamento: Intervenção/Remediação

Fonte de contaminação: Vazamento ou Infiltração

Meios Impactados:

Solo, Água Subterrânea

Contaminantes:

Hidrocarbonetos

Presença de Fase Livre: Sim


Situação: Em processo de remoção

MUNICÍPIO: JUIZ DE FORA

POSTO PROSA LTDA

Atividade: Posto de Combustível

Endereço: Rua Coronel Vidal, 18 - Juiz de Fora/MG

Coordenadas: X= -43.363484 | Y= -21.746703 | Datum: WGS84 

Classificação: AMR - Área em Processo de Monitoramento para Reabilitação

Etapas de Gerenciamento: Monitoramento

Fonte de contaminação: Vazamento ou Infiltração

Meios Impactados:

Solo, Água Subterrânea

Contaminantes:

Hidrocarbonetos

Presença de Fase Livre: Não


Situação: -

MUNICÍPIO: JUIZ DE FORA

POSTO ROMUALDO LTDA

Atividade: Posto de Combustível

Endereço: Avenida Barão do Rio Branco, 3.164 - Juiz de Fora/MG

Coordenadas: X= -43.347749 | Y= -21.770022 | Datum: WGS84 

Classificação: AMR - Área em Processo de Monitoramento para Reabilitação

Etapas de Gerenciamento: Monitoramento

Fonte de contaminação: Vazamento ou Infiltração

Meios Impactados:

Solo, Água Subterrânea

Contaminantes:

Hidrocarbonetos

Presença de Fase Livre: Não

Situação: Removida

MUNICÍPIO: JUIZ DE FORA

POSTO RUMO CERTO

Atividade: Posto de Combustível

Endereço: Rua Barbosa Lima, 113 - Juiz de Fora/MG

Coordenadas: X= -43.34438 | Y= -21.76213 | Datum: WGS84



Classificação: ACI - Área Contaminada sob Intervenção

Etapas de Gerenciamento: Investigação Detalhada/Avaliação de Risco

Fonte de contaminação: Vazamento ou Infiltração

Meios Impactados:

Solo, Água Subterrânea

Contaminantes:

Hidrocarbonetos

Presença de Fase Livre: Não


Situação: Removida

MUNICÍPIO: JUIZ DE FORA

TA LANCINI AUTO POSTO LTDA (EX AUTO POSTO CAMPEÃO)

Atividade: Posto de Combustível

Endereço: Rua Tereza Cristina, 105 - Juiz de Fora/MG

Coordenadas: X= -43.366301 | Y= -21.745245 | Datum: WGS84 

Classificação: ACI - Área Contaminada sob Intervenção

Etapas de Gerenciamento: Intervenção/Remediação

Fonte de contaminação: Vazamento ou Infiltração

Meios Impactados:

Solo, Água Subterrânea

Contaminantes:

Hidrocarbonetos

Presença de Fase Livre: Não


Situação: Removida

MUNICÍPIO: JUIZ DE FORA

VIAÇÃO: COMETA S/A

Atividade: Posto de Combustível

Endereço: Rua Coronel Vida, 470 - Juiz de Fora/MG

Coordenadas: X= -43.367026 | Y= -21.744834 | Datum: WGS84 

Classificação: ACI - Área Contaminada sob Intervenção

Etapas de Gerenciamento: Intervenção/Remediação

Fonte de contaminação: Vazamento ou Infiltração

Meios Impactados:

Água Subterrânea

Contaminantes:

Hidrocarbonetos

Presença de Fase Livre: Sim


Situação: Em processo de remoção

MUNICÍPIO: JUIZ DE FORA

VIAÇÃO PROGRESSO E TURISMO S/A

Atividade: Posto de Combustível

Endereço: Rua Carlos Herculano Couto, 58 - Juiz de Fora/MG

Coordenadas: X= -43.394510 | Y= -21.735560 | **Datum:** WGS84 

Classificação: AMR - Área em Processo de Monitoramento para Reabilitação

Etapas de Gerenciamento: Monitoramento

Fonte de contaminação: Vazamento ou Infiltração

Meios Impactados:

Solo, Água Subterrânea

Contaminantes:

Hidrocarbonetos

Presença de Fase Livre: Não

Situação: Removida

MUNICÍPIO: JUIZ DE FORA

VOTORANTIM METAIS ZINCO S/A

Atividade: Indústria Metalúrgica

Endereço: Rodovia BR 267, Km 119 - Juiz de Fora/MG

Coordenadas: X= -43.473308 | Y= -21.70623 | Datum: WGS84



Classificação: AMR - Área em Processo de Monitoramento para Reabilitação

Etapas de Gerenciamento: Monitoramento

Fonte de contaminação: Disposição de resíduos

Meios Impactados:

Solo, Água Subterrânea

Contaminantes:

Metais, Sulfatos

Presença de Fase Livre: Não


Situação: -

MUNICÍPIO: LAGOA DA PRATA

LOUIS DREYFEUS COMMODITIES BIOENERGIA S/A

Atividade: Posto de Combustível

Endereço: Vila Luciânia (Zona Rural) - Lagoa da Prata/MG

Coordenadas: X= -45.565517 | Y= -20.076913 | **Datum:** WGS84 

Classificação: AMR - Área em Processo de Monitoramento para Reabilitação

Etapas de Gerenciamento: Monitoramento

Fonte de contaminação: Vazamento ou Infiltração

Meios Impactados:

Solo, Água Subterrânea

Contaminantes:

Hidrocarbonetos

Presença de Fase Livre: Não

Situação: -

MUNICÍPIO: LAGOA DA PRATA

POSTO JANAINA

Atividade: Posto de Combustível

Endereço: Praça Chico Silveira, 156 - Lagoa da Prata/MG

Coordenadas: X= -45.543609 | Y= -20.02273 | Datum: WGS84



Classificação: AI - Área Contaminada sob Investigação

Etapas de Gerenciamento: Investigação Confirmatória

Fonte de contaminação: Vazamento ou Infiltração

Meios Impactados:

Solo, Água Subterrânea

Contaminantes:

Hidrocarbonetos

Presença de Fase Livre: Não


Situação: -

MUNICÍPIO: LAGOA DA PRATA

POSTO SÃO FRANCISCO LTDA

Atividade: Posto de Combustível

Endereço: Avenida Benedito Valadares, 635 - Lagoa da Prata/MG

Coordenadas: X= -45.54304 | Y= -20.019565 | Datum: WGS84 

Classificação: ACI - Área Contaminada sob Intervenção

Etapas de Gerenciamento: Monitoramento

Fonte de contaminação: Vazamento ou Infiltração

Meios Impactados:

Solo, Água Subterrânea

Contaminantes:

Hidrocarbonetos

Presença de Fase Livre: Não


Situação: Removida

MUNICÍPIO: LAGOA SANTA

HELly JONES BRITO (POSTO IRMÃOS BRITO)

Atividade: Posto de Combustível

Endereço: Rua Pinto Alves, 80 - Lagoa Santa/MG

Coordenadas: X= -43.892334 | Y= -19.625591 | Datum: WGS84 

Classificação: AI - Área Contaminada sob Investigação

Etapas de Gerenciamento: Investigação Confirmatória

Fonte de contaminação: Vazamento ou Infiltração

Meios Impactados:

Solo, Água Subterrânea

Contaminantes:

Hidrocarbonetos

Presença de Fase Livre: Não


Situação: -

MUNICÍPIO: LAJINHA

AUTO POSTO: TEOTE

Atividade: Posto de Combustível

Endereço: Avenida Presidente Vargas, 241 - Lajinha/MG

Coordenadas: X= -41.625003 | Y= -20.153569 | **Datum:** WGS84 

Classificação: ACI - Área Contaminada sob Intervenção

Etapas de Gerenciamento: Intervenção/Remediação

Fonte de contaminação: Vazamento ou Infiltração

Meios Impactados:

Solo, Água Subterrânea

Contaminantes:

Hidrocarbonetos

Presença de Fase Livre: Não


Situação: Removida

MUNICÍPIO: LAJINHA

POSTO DELTA (JACIR BRUM)

Atividade: Posto de Combustível

Endereço: Avenida Natal Rodrigues Pereira, 323 - Lajinha/MG

Coordenadas: X= -41.623206 | Y= -20.154375 | **Datum:** WGS84 

Classificação: AI - Área Contaminada sob Investigação

Etapas de Gerenciamento: Investigação Confirmatória

Fonte de contaminação: Vazamento ou Infiltração

Meios Impactados:

Solo, Água Subterrânea

Contaminantes:

Hidrocarbonetos

Presença de Fase Livre: Não


Situação: -

MUNICÍPIO: LAVRAS

FCA - FERROVIA CENTRO ATLÂNTICA S/A (OFICINA LAVRAS)

Atividade: Ferrovia

Endereço: Rodovia BR 265, Km 355 - Lavras/MG

Coordenadas: X= -44.964745 | Y= -21.252082 | Datum: WGS84 

Classificação: ACI - Área Contaminada sob Intervenção

Etapas de Gerenciamento: Investigação Detalhada/Avaliação de Risco

Fonte de contaminação: Vazamento ou Infiltração

Meios Impactados:

Água Subterrânea

Contaminantes:

Hidrocarbonetos

Presença de Fase Livre: Não


Situação: -

MUNICÍPIO: LAVRAS

FCA - FERROVIA CENTRO ATLÂNTICA S/A (UNIDADE ENGº BHERING - CSAO)

Atividade: Ferrovia

Endereço: Rodovia BR 265, Km 355 - Lavras/MG

Coordenadas: X= -44.965601 | Y= -21.252075 | Datum: WGS84 

Classificação: ACI - Área Contaminada sob Intervenção

Etapas de Gerenciamento: Intervenção/Remediação

Fonte de contaminação: Vazamento ou Infiltração

Meios Impactados:

Água Subterrânea

Contaminantes:

Hidrocarbonetos

Presença de Fase Livre: Sim


Situação: Em processo de remoção

MUNICÍPIO: LAVRAS

FCA - FERROVIA CENTRO ATLÂNTICA S/A (UNIDADE ENGº BHERING - POSTO)

Atividade: Ferrovia

Endereço: Rodovia BR 265, Km 355 - Lavras/MG

Coordenadas: X= -44.961956 | Y= -21.251451 | Datum: WGS84 

Classificação: ACI - Área Contaminada sob Intervenção

Etapas de Gerenciamento: Intervenção/Remediação

Fonte de contaminação: Vazamento ou Infiltração

Meios Impactados:

Água Subterrânea

Contaminantes:

Hidrocarbonetos

Presença de Fase Livre: Sim


Situação: Em processo de remoção

MUNICÍPIO: LAVRAS

JUNQUEIRA E SÂMIA POSTOS DE COMBUSTÍVEIS LTDA

Atividade: Posto de Combustível

Endereço: Avenida Doutor Silvio Menicucci, 1.877 - Lavras/MG

Coordenadas: X= -44.990889 | Y= -21.248114 | Datum: WGS84 

Classificação: ACI - Área Contaminada sob Intervenção

Etapas de Gerenciamento: Intervenção/Remediação

Fonte de contaminação: Vazamento ou Infiltração

Meios Impactados:

Solo, Água Subterrânea

Contaminantes:

Hidrocarbonetos

Presença de Fase Livre: Não


Situação: Removida

MUNICÍPIO: LAVRAS

POSTO DOS CAMINHONEIROS

Atividade: Posto de Combustível

Endereço: Rodovia BR 381, Km 679 - Lavras/MG

Coordenadas: X= -45.118992 | Y= -21.199546 | **Datum:** WGS84 

Classificação: AMR - Área em Processo de Monitoramento para Reabilitação

Etapas de Gerenciamento: Monitoramento

Fonte de contaminação: Vazamento ou Infiltração

Meios Impactados:

Solo, Água Subterrânea

Contaminantes:

Hidrocarbonetos

Presença de Fase Livre: Não


Situação: Removida

MUNICÍPIO: LAVRAS

POSTO GARITÃO

Atividade: Posto de Combustível

Endereço: Rodovia Br 381, Km 691 - Lavras/MG

Coordenadas: X= -45.151111 | Y= -21.300556 | **Datum:** WGS84 

Classificação: AMR - Área em Processo de Monitoramento para Reabilitação

Etapas de Gerenciamento: Monitoramento

Fonte de contaminação: Vazamento ou Infiltração

Meios Impactados:

Solo, Água Subterrânea

Contaminantes:

Hidrocarbonetos

Presença de Fase Livre: Não


Situação: Removida

MUNICÍPIO: LEOPOLDINA

AUTO POSTO RODO DE LEOPOLDINA

Atividade: Posto de Combustível

Endereço: Praça Francisco Pinheiro Lacerda – Leopoldina/MG

Coordenadas: X= -42.637857 | Y= -21.533653 | **Datum:** WGS84 

Classificação: AMR - Área em Processo de Monitoramento para Reabilitação

Etapas de Gerenciamento: Monitoramento

Fonte de contaminação: Vazamento ou Infiltração

Meios Impactados:

Solo, Água Subterrânea

Contaminantes:

Hidrocarbonetos

Presença de Fase Livre: Não

Situação: Removida

MUNICÍPIO: LEOPOLDINA

POSTO MÁRIO MATOLA

Atividade: Posto de Combustível

Endereço: Rodovia BR 116, Km 775 - Leopoldina/MG

Coordenadas: X= -42.4009 | Y= -21.3302 | **Datum:** WGS84



Classificação: AMR - Área em Processo de Monitoramento para Reabilitação

Etapas de Gerenciamento: Monitoramento

Fonte de contaminação: Vazamento ou Infiltração

Meios Impactados:

Solo, Água Subterrânea

Contaminantes:

Hidrocarbonetos

Presença de Fase Livre: Não


Situação: Removida

MUNICÍPIO: MALACACHETA

PETROVAZ

Atividade: Posto de Combustível

Endereço: Avenida Pedro Abrantes, 150 - Malacacheta/MG

Coordenadas: X= -42.079068 | Y= -17.845246 | **Datum:** WGS84 

Classificação: ACI - Área Contaminada sob Intervenção

Etapas de Gerenciamento: Investigação Detalhada/Avaliação de Risco

Fonte de contaminação: Vazamento ou Infiltração

Meios Impactados:

Solo, Água Subterrânea

Contaminantes:

Hidrocarbonetos

Presença de Fase Livre: Sim


Situação: Não Removida

MUNICÍPIO: MANHUAÇU

AUTO POSTO MANHUAÇU

Atividade: Posto de Combustível

Endereço: Avenida Salime Nacif, 789 - Centro - Manhuaçu/MG

Coordenadas: X= -42.031916 | Y= -20.253619 | Datum: WGS84 

Classificação: AI - Área Contaminada sob Investigação

Etapas de Gerenciamento: Investigação Confirmatória

Fonte de contaminação: Vazamento ou Infiltração

Meios Impactados:

Solo, Água Subterrânea

Contaminantes:

Hidrocarbonetos

Presença de Fase Livre: Não


Situação: -

MUNICÍPIO: MANHUAÇU

POSTO DISA LTDA

Atividade: Posto de Combustível

Endereço: Avenida Melo Viana, 390 - Manhuaçu/MG

Coordenadas: X= -42.027472 | Y= -20.244905 | Datum: WGS84 

Classificação: AMR - Área em Processo de Monitoramento para Reabilitação

Etapas de Gerenciamento: Monitoramento

Fonte de contaminação: Vazamento ou Infiltração

Meios Impactados:

Solo, Água Subterrânea

Contaminantes:

Hidrocarbonetos

Presença de Fase Livre: Não


Situação: Removida

MUNICÍPIO: MARIANA

FCA - FERROVIA CENTRO ATLÂNTICA S/A (TRENS TURÍSTICOS MARIANA)

Atividade: Ferrovia

Endereço: Rodovia BR 040, Km 461 s/n – Mariana/MG

Coordenadas: X= -43.417081 | Y= -20.373297 | **Datum:** WGS84 

Classificação: ACI - Área Contaminada sob Intervenção

Etapas de Gerenciamento: Investigação Detalhada/Avaliação de Risco

Fonte de contaminação: Vazamento ou Infiltração

Meios Impactados:

Solo

Contaminantes:

Hidrocarbonetos

Presença de Fase Livre: Não


Situação: -

MUNICÍPIO: MARILAC

AUTO POSTO: DUPIM

Atividade: Posto de Combustível

Endereço: Rua Governador Valadares, 393 – Marilac/MG

Coordenadas: X= -42.082861 | Y= -18.510533 | **Datum:** WGS84 

Classificação: ACI - Área Contaminada sob Intervenção

Etapas de Gerenciamento: Investigação Detalhada/Avaliação de Risco

Fonte de contaminação: Vazamento ou Infiltração

Meios Impactados:

Solo, Água Subterrânea

Contaminantes:

Hidrocarbonetos

Presença de Fase Livre: Não


Situação: -

MUNICÍPIO: MARTINHO CAMPOS

MODERNA AUTO POSTO

Atividade: Posto de Combustível

Endereço: Rua Doutor Roscio, 250 - Martinho Campos/MG

Coordenadas: X= -45.235274 | Y= -19.324741 | **Datum:** WGS84 

Classificação: AMR - Área em Processo de Monitoramento para Reabilitação

Etapas de Gerenciamento: Monitoramento

Fonte de contaminação: Vazamento ou Infiltração

Meios Impactados:

Solo, Água Subterrânea

Contaminantes:

Hidrocarbonetos

Presença de Fase Livre: Não


Situação: Removida

MUNICÍPIO: MATIAS BARBOSA

POSTO ELLO

Atividade: Posto de Combustível

Endereço: Avenida Cardoso Saraiva, 22 - Matias Barbosa/MG

Coordenadas: X= -43.317314 | Y= -21.866836 | **Datum:** WGS84 

Classificação: AMR - Área em Processo de Monitoramento para Reabilitação

Etapas de Gerenciamento: Monitoramento

Fonte de contaminação: Vazamento ou Infiltração

Meios Impactados:

Solo, Água Subterrânea

Contaminantes:

Hidrocarbonetos

Presença de Fase Livre: Não


Situação: -

MUNICÍPIO: MATOZINHOS

BR METAIS FUNDIÇÕES

Atividade: Indústria Metalúrgica

Endereço: Avenida André Pavalleli, 976 A - Matozinhos/MG

Coordenadas: X= -44.100773 | Y= -19.552784 | **Datum:** WGS84 

Classificação: AI - Área Contaminada sob Investigação

Etapas de Gerenciamento: Investigação Confirmatória

Fonte de contaminação: Disposição de resíduos

Meios Impactados:

Água Subterrânea

Contaminantes:

Bário, Alumínio, Cobalto e Chumbo

Presença de Fase Livre: Não

Situação: -

MUNICÍPIO: MATOZINHOS

PLÁSTICOS MUELLER S/A INDÚSTRIA E COMÉRCIO

Atividade: Indústria Química

Endereço: Avenida Santa Terezinha, 145 - Matozinhos/MG

Coordenadas: X= -44.08866 | Y= -19.557465 | Datum: WGS84



Classificação: ACI - Área Contaminada sob Intervenção

Etapas de Gerenciamento: Intervenção/Remediação

Fonte de contaminação: Vazamento ou Infiltração

Meios Impactados:

Água Subterrânea

Contaminantes:

Hidrocarbonetos Clorados Voláteis, PCE

Presença de Fase Livre: Sim


Situação: Em processo de remoção

MUNICÍPIO: MENDES PIMENTEL

JOSÉ BARBOSA FILHO

Atividade: Posto de Combustível

Endereço: Rua José Isidoro da Cunha, 54 - Mendes Pimentel/MG

Coordenadas: X= -41.403877 | Y= -18.657400 | **Datum:** WGS84 

Classificação: AMR - Área em Processo de Monitoramento para Reabilitação

Etapas de Gerenciamento: Monitoramento

Fonte de contaminação: Vazamento ou Infiltração

Meios Impactados:

Solo, Água Subterrânea

Contaminantes:

Hidrocarbonetos

Presença de Fase Livre: Não


Situação: Removida

MUNICÍPIO: MERCÊS

FRANCISCO FERREIRA MARTINS

Atividade: Posto de Combustível

Endereço: Rua Governador Juscelino Kubitschek, 76 - Mercês/MG

Coordenadas: X= -43.311024 | Y= -21.176569 | **Datum:** WGS84 

Classificação: ACI - Área Contaminada sob Intervenção

Etapas de Gerenciamento: Intervenção/Remediação

Fonte de contaminação: Vazamento ou Infiltração

Meios Impactados:

Solo, Água Subterrânea

Contaminantes:

Hidrocarbonetos

Presença de Fase Livre: Sim


Situação: Em processo de remoção

MUNICÍPIO: MONTE SANTO

ALCO QUÍMICA MINAS GERAIS LTDA/CONAN INDÚSTRIA E COMÉRCIO LTDA/ PETRO

Atividade: Indústria Química

Endereço: Rua dos Trabalhadores, 640 - Monte Santo/MG

Coordenadas: X= -46.964062 | Y= -21.189887 | Datum: WGS84 

Classificação: ACI - Área Contaminada sob Intervenção

Etapa de Gerenciamento: -

Fonte de contaminação: Disposição de Resíduos

Meios Impactados:

Solo, Água Subterrânea

Contaminantes:

Solvente

Presença de Fase Livre: Sim

Situação: Não Removida

MUNICÍPIO: MONTE SIÃO

POSTO SÃO PEDRO DE MONTE SIÃO

Atividade: Posto de Combustível

Endereço: Avenida Getúlio Vargas, 275 - Monte Sião/MG

Coordenadas: X= -46.573073 | Y= -22.43403 | Datum: WGS84



Classificação: AI - Área Contaminada sob Investigação

Etapas de Gerenciamento: Investigação Confirmatória

Fonte de contaminação: Vazamento ou Infiltração

Meios Impactados:

Solo, Água Subterrânea

Contaminantes:

Hidrocarbonetos

Presença de Fase Livre: Não


Situação: -

MUNICÍPIO: MONTES CLAROS

AUTO POSTO: TININHO LTDA

Atividade: Posto de Combustível

Endereço: Avenida Deputado Esteves Rodrigues, 183 - Montes Claros/MG

Coordenadas: X= -43.871934 | Y= -16.728663 | **Datum:** WGS84 

Classificação: AMR - Área em Processo de Monitoramento para Reabilitação

Etapas de Gerenciamento: Monitoramento

Fonte de contaminação: Vazamento ou Infiltração

Meios Impactados:

Solo, Água Subterrânea

Contaminantes:

Hidrocarbonetos

Presença de Fase Livre: Não


Situação: Removida

MUNICÍPIO: MONTES CLAROS

CENSOSUD BRASIL COMERCIAL (EX IRMÃOS BRETAS, FILHOS E CIA LTDA)

Atividade: Posto de Combustível

Endereço: Praça Presidente Tancredo Neves, 120 - Montes Claros/MG

Coordenadas: X= -43.871740 | Y= -16.740387 | Datum: WGS84 

Classificação: AMR - Área em Processo de Monitoramento para Reabilitação

Etapas de Gerenciamento: Monitoramento

Fonte de contaminação: Vazamento ou Infiltração

Meios Impactados:

Solo, Água Subterrânea

Contaminantes:

Hidrocarbonetos

Presença de Fase Livre: Não


Situação: Removida

MUNICÍPIO: MONTES CLAROS

COMERCIAL SALQUER LTDA

Atividade: Posto de Combustível

Endereço: Avenida Geraldo Athayde, 112 - Montes Claros/MG

Coordenadas: X= -43.860958 | Y= -16.718863 | **Datum:** WGS84 

Classificação: AMR - Área em Processo de Monitoramento para Reabilitação

Etapas de Gerenciamento: Monitoramento

Fonte de contaminação: Vazamento ou Infiltração

Meios Impactados:

Solo, Água Subterrânea

Contaminantes:

Hidrocarbonetos

Presença de Fase Livre: Não


Situação: Removida

MUNICÍPIO: MONTES CLAROS

COSAN COMBUSTÍVEIS E LUBRIFICANTES S.A

Atividade: Base de armazenamento e distribuição de derivados de petróleo e álcool combustível

Endereço: Avenida Leonel Berirão, 1.530 - Montes Claros/MG

Coordenadas: X= -43.859966 | Y= -16.74188 | Datum: WGS84 

Classificação: AMR - Área em Processo de Monitoramento para Reabilitação

Etapas de Gerenciamento: Monitoramento

Fonte de contaminação: Vazamento ou Infiltração

Meios Impactados:

Solo, Água Subterrânea

Contaminantes:

Hidrocarbonetos

Presença de Fase Livre: Não


Situação: Removida

MUNICÍPIO: MONTES CLAROS

FCA - FERROVIA CENTRO ATLÂNTICA S/A (UNIDADE MONTES CLAROS - POSTO)

Atividade: Ferrovia

Endereço: Rua Barão de Cotegipe, 19 - Montes Claros/MG

Coordenadas: X= -43.856918 | Y= -16.728102 | **Datum:** WGS84 

Classificação: ACI - Área Contaminada sob Intervenção

Etapas de Gerenciamento: Intervenção/Remediação

Fonte de contaminação: Vazamento ou Infiltração

Meios Impactados:

Solo, Água Subterrânea

Contaminantes:

Hidrocarbonetos

Presença de Fase Livre: Não


Situação: -

MUNICÍPIO: MONTES CLAROS

P & L COMÉRCIO E COMBUSTÍVEIS - POSTO DO MERCADO

Atividade: Posto de Combustível

Endereço: Rua Coronel Francisco José Souto, 13 - Montes Claros/MG

Coordenadas: X= -43.867098 | Y= -16.717752 | Datum: WGS84 

Classificação: ACI - Área Contaminada sob Intervenção

Etapas de Gerenciamento: Intervenção/Remediação

Fonte de contaminação: Vazamento ou Infiltração

Meios Impactados:

Solo, Água Subterrânea

Contaminantes:

Hidrocarbonetos

Presença de Fase Livre: Sim


Situação: Em processo de remoção

MUNICÍPIO: MONTES CLAROS

POSTO AVENIDA LTDA

Atividade: Posto de Combustível

Endereço: Avenida Francisco Sá, 185 - Montes Claros/MG

Coordenadas: X= -43.863262 | Y= -16.727087 | Datum: WGS84 

Classificação: AI - Área Contaminada sob Investigação

Etapas de Gerenciamento: Investigação Confirmatória

Fonte de contaminação: Vazamento ou Infiltração

Meios Impactados:

Solo, Água Subterrânea

Contaminantes:

Hidrocarbonetos

Presença de Fase Livre: Não


Situação: -

MUNICÍPIO: MONTES CLAROS

POSTO BARRAL LTDA (AUTO POSTO MAJOR)

Atividade: Posto de Combustível

Endereço: Avenida Francisco Gaetani, 388 - Montes Claros/MG

Coordenadas: X= -43.876255 | Y= -16.747096 | Datum: WGS84 

Classificação: AMR - Área em Processo de Monitoramento para Reabilitação

Etapas de Gerenciamento: Monitoramento

Fonte de contaminação: Vazamento ou Infiltração

Meios Impactados:

Solo, Água Subterrânea

Contaminantes:

Hidrocarbonetos

Presença de Fase Livre: Não


Situação: -

MUNICÍPIO: MONTES CLAROS

POSTO CANDANGO LTDA

Atividade: Posto de Combustível

Endereço: Avenida Armênio Veloso, 30 - Montes Claros/MG

Coordenadas: X= -43.863511 | Y= -16.719025 | Datum: WGS84 

Classificação: AMR - Área em Processo de Monitoramento para Reabilitação

Etapas de Gerenciamento: Monitoramento

Fonte de contaminação: Vazamento ou Infiltração

Meios Impactados:

Solo, Água Subterrânea

Contaminantes:

Hidrocarbonetos

Presença de Fase Livre: Não


Situação: Removida

MUNICÍPIO: MONTES CLAROS

POSTO MONTES CLAROS LTDA

Atividade: Posto de Combustível

Endereço: Avenida Geraldo Athayde, 308 - Montes Claros/MG

Coordenadas: X= -43.859407 | Y= -16.717854 | Datum: WGS84 

Classificação: AMR - Área em Processo de Monitoramento para Reabilitação

Etapas de Gerenciamento: Monitoramento

Fonte de contaminação: Vazamento ou Infiltração

Meios Impactados:

Solo, Água Subterrânea

Contaminantes:

Hidrocarbonetos

Presença de Fase Livre: Não


Situação: Removida

MUNICÍPIO: MONTES CLAROS

REDE CUNHA COMÉRCIO DE COMBUSTÍVEL LTDA

Atividade: Posto de Combustível

Endereço: Avenida Osvaldo Cruz, 342 - Montes Claros/MG

Coordenadas: X= -43.865303 | Y= -16.720379 | **Datum:** WGS84 

Classificação: AMR - Área em Processo de Monitoramento para Reabilitação

Etapas de Gerenciamento: Monitoramento

Fonte de contaminação: Vazamento ou Infiltração

Meios Impactados:

Solo, Água Subterrânea

Contaminantes:

Hidrocarbonetos

Presença de Fase Livre: Não


Situação: -

MUNICÍPIO: MURIAÉ

AUTO POSTO: MAX

Atividade: Posto de Combustível

Endereço: BR 166 KM706 - Bela Vista - Muriaé/MG

Coordenadas: X= -42.378915 | Y= -21.103329 | **Datum:** WGS84 

Classificação: ACI - Área Contaminada sob Intervenção

Etapas de Gerenciamento: Intervenção/Remediação

Fonte de contaminação: Vazamento ou Infiltração

Meios Impactados:

Solo, Água Subterrânea

Contaminantes:

Hidrocarbonetos

Presença de Fase Livre: Sim


Situação: Em processo de remoção

MUNICÍPIO: MURIAÉ

AUTO POSTO STAR II

Atividade: Posto de Combustível

Endereço: Avenida Rio Bahia (BR 116), Km 707 - Muriaé/MG

Coordenadas: X= -42.380334 | Y= -21.119976 | **Datum:** WGS84 

Classificação: ACI - Área Contaminada sob Intervenção

Etapas de Gerenciamento: Investigação Detalhada/Avaliação de Risco

Fonte de contaminação: Vazamento ou Infiltração

Meios Impactados:

Solo, Água Subterrânea

Contaminantes:

Hidrocarbonetos

Presença de Fase Livre: Não


Situação: Removida

MUNICÍPIO: MURIAÉ

POSTO BARRA DE MURIAÉ

Atividade: Posto de Combustível

Endereço: Avenida Rio Bahia, 5.245 - Barra - Muriaé/MG

Coordenadas: X= -42.380791 | Y= -21.145252 | Datum: WGS84 

Classificação: AI - Área Contaminada sob Investigação

Etapas de Gerenciamento: Investigação Confirmatória

Fonte de contaminação: Vazamento ou Infiltração

Meios Impactados:

Solo, Água Subterrânea

Contaminantes:

Hidrocarbonetos

Presença de Fase Livre: Não


Situação: -

MUNICÍPIO: MURIAÉ

VIAÇÃO ITAPEMIRIM

Atividade: Posto de Combustível

Endereço: BR 116, KM 706 - Muriaé

Coordenadas: X= -42.379862 | Y= -21.102922 | Datum: WGS84 

Classificação: AI - Área Contaminada sob Investigação

Etapas de Gerenciamento: Investigação Confirmatória

Fonte de contaminação: Vazamento ou Infiltração

Meios Impactados:

Solo, Água Subterrânea

Contaminantes:

Hidrocarboneto

Presença de Fase Livre: Não


Situação: -

MUNICÍPIO: MUTUM

AUTO POSTO: AUFOARA LTDA

Atividade: Posto de Combustível

Endereço: Avenida dos Pinheiros, 204 - Mutum/MG

Coordenadas: X= -41.442814 | Y= -19.822957 | Datum: WGS84 

Classificação: ACI - Área Contaminada sob Intervenção

Etapas de Gerenciamento: Investigação Detalhada/Avaliação de Risco

Fonte de contaminação: Vazamento ou Infiltração

Meios Impactados:

Solo, Água Subterrânea

Contaminantes:

Hidrocarbonetos

Presença de Fase Livre: Não


Situação: Removida

MUNICÍPIO: NOVA ERA

POSTO E CASA MUZZI

Atividade: Posto de Combustível

Endereço: Rodovia BR 381, Km 141 - Nova Era/MG

Coordenadas: X= -43.028764 | Y= -19.758818 | **Datum:** WGS84 

Classificação: ACI - Área Contaminada sob Intervenção

Etapas de Gerenciamento: Investigação Detalhada/Avaliação de Risco

Fonte de contaminação: Vazamento ou Infiltração

Meios Impactados:

Solo, Água Subterrânea

Contaminantes:

Hidrocarbonetos

Presença de Fase Livre: Não


Situação: Removida

MUNICÍPIO: NOVA ERA

VALE (PÁTIO DESEMBARGADOR DRUMMOND CENTRAL - RH 75 - PÁTIO DE ABASTECIMENTO)

Atividade: Ferrovia

Endereço: Rodovia BR 381, Km 86 - Nova Era/MG

Coordenadas: X= -43.21219 | Y= -19.604166 | Datum: WGS84 

Classificação: ACI - Área Contaminada sob Intervenção

Etapas de Gerenciamento: Intervenção/Remediação

Fonte de contaminação: Vazamento ou Infiltração

Meios Impactados:

Solo, Água Subterrânea

Contaminantes:

Hidrocarbonetos, Fenóis

Presença de Fase Livre: Sim

Situação: Em processo de remoção

MUNICÍPIO: NOVA ERA

VALE (PÁTIO DESEMBARGADOR DRUMMOND CENTRAL - RH 76 - PÁTIO DE ABASTECIMENTO)

Atividade: Ferrovia

Endereço: Rodovia BR 381, Km 86 - Nova Era/MG

Coordenadas: X= -43.21219 | Y= -19.604166 | Datum: WGS84



Classificação: ACI - Área Contaminada sob Intervenção

Etapas de Gerenciamento: Intervenção/Remediação

Fonte de contaminação: Vazamento ou Infiltração

Meios Impactados:

Solo, Água Subterrânea

Contaminantes:

Hidrocarbonetos, Fenóis

Presença de Fase Livre: Sim


Situação: Em processo de remoção

MUNICÍPIO: NOVA LIMA

ANGLOGOLD ASHANTI MINERAÇÃO LTDA - DEPÓSITO DO GALO

Atividade: Atividades Minerárias

Endereço: Rua Galo Novo, s/n, Bairro Galo – Nova Lima/MG

Coordenadas: X= -43.845148 | Y= -19.980228 | Datum: WGS84 

Classificação: AR - Área Reabilitada para o uso declarado **Uso Declarado:** Comercial

Etapas de Gerenciamento: Monitoramento

Fonte de contaminação: Disposição de resíduos, Dispersão atmosférica

Meios Impactados:

Solo, Água Subterrânea

Contaminantes:

Arsênio

Presença de Fase Livre: Não


Situação: -

MUNICÍPIO: NOVA LIMA

ANGLOGOLD ASHANTI MINERAÇÃO LTDA - DEPÓSITO DO ISOLAMENTO

Atividade: Atividades Minerárias

Endereço: Fazenda Califórnia, s/n, Bairro Matadouro - Nova Lima/MG

Coordenadas: X= -43.845148 | Y= -19.980228 | Datum: WGS84 

Classificação: AMR - Área em Processo de Monitoramento para Reabilitação

Etapas de Gerenciamento: Monitoramento

Fonte de contaminação: Disposição de resíduos

Meios Impactados:

Solo, Água Subterrânea

Contaminantes:

Arsênio

Presença de Fase Livre: Não


Situação: -

MUNICÍPIO: NOVA LIMA

ANGLOGOLD ASHANTI MINERAÇÃO LTDA - DEPÓSITO FÁBRICA DE BALAS

Atividade: Atividades Minerárias

Endereço: Rua Antônio Jardim, 71, Centro - Nova Lima/MG

Coordenadas: X= -43.844763 | Y= -19.982604 | Datum: WGS84 

Classificação: AR - Área Reabilitada para o uso declarado **Uso Declarado:** Comercial

Etapas de Gerenciamento: Monitoramento

Fonte de contaminação: Disposição de resíduos

Meios Impactados:

Solo, Água Subterrânea

Contaminantes:

Arsênio

Presença de Fase Livre: Não


Situação: -

MUNICÍPIO: NOVA LIMA

ANGLOGOLD ASHANTI MINERAÇÃO LTDA - DEPÓSITO MADEIRAS

Atividade: Atividades Minerárias

Endereço: Rua Dr. José Ribeiro da Fonseca, 71 - Nova Lima/MG

Coordenadas: X= -43.844665 | Y= -19.982323 | **Datum:** WGS84 

Classificação: AR - Área Reabilitada para o uso declarado **Uso Declarado:** Comercial

Etapas de Gerenciamento: Monitoramento

Fonte de contaminação: Disposição de resíduos

Meios Impactados:

Solo, Água Subterrânea

Contaminantes:

Arsênio

Presença de Fase Livre: Não


Situação: -

MUNICÍPIO: NOVA LIMA

ANGLOGOLD ASHANTI MINERAÇÃO LTDA - DEPÓSITO MATADOURO

Atividade: Atividades Minerárias

Endereço: Areião do Matadouro, s/n, Bairro Matadouro - Nova Lima/MG

Coordenadas: X= -43.845373 | Y= -19.981864 | Datum: WGS84 

Classificação: AR - Área Reabilitada para o uso declarado **Uso Declarado:** Comercial

Etapas de Gerenciamento: Monitoramento

Fonte de contaminação: Disposição de resíduos

Meios Impactados:

Solo, Água Subterrânea

Contaminantes:

Arsênio

Presença de Fase Livre: Não


Situação: -

MUNICÍPIO: NOVA LIMA

ANGLOGOLD ASHANTI MINERAÇÃO LTDA - DEPÓSITO RESENDE

Atividade: Atividades Minerárias

Endereço: Praça da Bíblia, s/n, Centro - Nova Lima/MG

Coordenadas: X= -43.844891 | Y= -19.980548 | **Datum:** WGS84 

Classificação: AR - Área Reabilitada para o uso declarado **Uso Declarado:** Comercial

Etapas de Gerenciamento: Monitoramento

Fonte de contaminação: Disposição de resíduos

Meios Impactados:

Solo, Água Subterrânea

Contaminantes:

Arsênio

Presença de Fase Livre: Não


Situação: -

MUNICÍPIO: NOVA LIMA

ANGLOGOLD ASHANTI MINERAÇÃO LTDA - MINA BICALHO

Atividade: Atividades Minerárias

Endereço: Mina Bicalho, s/n, Bairro Honório Bicalho - Nova Lima/MG

Coordenadas: X= -43.844891 | Y= -19.980548 | Datum: WGS84 

Classificação: AR - Área Reabilitada para o uso declarado **Uso Declarado:** Comercial

Etapas de Gerenciamento: Monitoramento

Fonte de contaminação: Disposição de resíduos

Meios Impactados:

Solo

Contaminantes:

Arsênio

Presença de Fase Livre: Não


Situação: -

MUNICÍPIO: NOVA LIMA

ANGLOGOLD ASHANTI MINERAÇÃO LTDA - MORRO DO GALO

Atividade: Atividades Minerárias

Endereço: Rodovia MG-030, s/n, Bairro Galo - Nova Lima/MG

Coordenadas: X= -43.844891 | Y= -19.980548 | Datum: WGS84 

Classificação: AR - Área Reabilitada para o uso declarado **Uso Declarado:** Comercial

Etapas de Gerenciamento: Monitoramento

Fonte de contaminação: Disposição de resíduos

Meios Impactados:

Solo, Água Subterrânea

Contaminantes:

Arsênio

Presença de Fase Livre: Não


Situação: -

MUNICÍPIO: NOVA LIMA

DEPÓSITO DE RESÍDUO SÓLIDO URBANO (LIXÃO DO GALO)

Atividade: Depósito de Resíduos Sólidos Urbanos

Endereço: Rodovia MG 30, Km 437 - Nova Lima/MG

Coordenadas: X= -43.827671 | Y= -19.987868 | Datum: WGS84 

Classificação: AI - Área Contaminada sob Investigação

Etapas de Gerenciamento: Investigação Confirmatória

Fonte de contaminação: Disposição de resíduos

Meios Impactados:

Solo, Água Subterrânea

Contaminantes:

Cádmio, Alumínio, Arsênio, Bário, Chumbo, Cromo, Mercúrio, Níquel

Presença de Fase Livre: Não


Situação: -

MUNICÍPIO: NOVA LIMA

PETROLIM LTDA

Atividade: Posto de Combustível

Endereço: Praça Expedicionário Assunção, 12 - Nova Lima/MG

Coordenadas: X= -43.844595 | Y= -19.985419 | **Datum:** WGS84 

Classificação: AMR - Área em Processo de Monitoramento para Reabilitação

Etapas de Gerenciamento: Monitoramento

Fonte de contaminação: Vazamento ou Infiltração

Meios Impactados:

Solo, Água Subterrânea

Contaminantes:

Hidrocarbonetos

Presença de Fase Livre: Não


Situação: Removida

MUNICÍPIO: NOVA LIMA

POSTO BICAME

Atividade: Posto de Combustível

Endereço: Praça Dr. Ernani Ribeiro da Silva, 53 - Nova Lima/MG

Coordenadas: X= -43.855651 | Y= -19.981538 | **Datum:** WGS84 

Classificação: AMR - Área em Processo de Monitoramento para Reabilitação

Etapas de Gerenciamento: Monitoramento

Fonte de contaminação: Vazamento ou Infiltração

Meios Impactados:

Solo, Água Subterrânea

Contaminantes:

Hidrocarbonetos

Presença de Fase Livre: Não


Situação: -

MUNICÍPIO: NOVA LIMA

POSTO CURVA DO RETIRO

Atividade: Posto de Combustível

Endereço: Rodovia BR 040, Km 548 - Nova Lima/MG

Coordenadas: X= -43.982634 | Y= -20.077170 | **Datum:** WGS84 

Classificação: ACI - Área Contaminada sob Intervenção

Etapas de Gerenciamento: Intervenção/Remediação

Fonte de contaminação: Vazamento ou Infiltração

Meios Impactados:

Solo, Água Subterrânea

Contaminantes:

Hidrocarbonetos

Presença de Fase Livre: Sim


Situação: Em processo de remoção

MUNICÍPIO: NOVA LIMA

POSTO: MORADA NOVA

Atividade: Posto de Combustível

Endereço: Rua Santo Antônio, 15 - Nova Lima/MG

Coordenadas: X= -43.856928 | Y= -19.982867 | **Datum:** WGS84 

Classificação: AMR - Área em Processo de Monitoramento para Reabilitação

Etapas de Gerenciamento: Monitoramento

Fonte de contaminação: Vazamento ou Infiltração

Meios Impactados:

Solo, Água Subterrânea

Contaminantes:

Hidrocarbonetos

Presença de Fase Livre: Não


Situação: Removida

MUNICÍPIO: OURO BRANCO

GERDAU AÇOMINAS S/A (DRI - DEPÓSITO DE RESÍDUOS INDUSTRIAIS)

Atividade: Indústria Metalúrgica

Endereço: Rodovia MG 443, Km 7 - Ouro Branco/MG

Coordenadas: X= -43.730020 | Y= -20.540865 | Datum: WGS84 

Classificação: ACI - Área Contaminada sob Intervenção

Etapas de Gerenciamento: Investigação Detalhada/Avaliação de Risco

Fonte de contaminação: Vazamento ou Infiltração

Meios Impactados:

Solo

Contaminantes:

Hidrocarbonetos

Presença de Fase Livre: Não


Situação: -

MUNICÍPIO: OURO BRANCO

GERDAU AÇOMINAS S/A (POSTO DE ABASTECIMENTO DAS LOCOMOTIVAS)

Atividade: Indústria Metalúrgica

Endereço: Rodovia MG 443, Km 7 - Ouro Branco/MG

Coordenadas: X= -43.737463 | Y= -20.543171 | Datum: WGS84 

Classificação: AI - Área Contaminada sob Investigação

Etapas de Gerenciamento: Investigação Confirmatória

Fonte de contaminação: Vazamento ou Infiltração

Meios Impactados:

Solo, Água Subterrânea

Contaminantes:

Hidrocarbonetos

Presença de Fase Livre: Não


Situação: -

MUNICÍPIO: OURO FINO

RODRIGUES E CIA

Atividade: Posto de Combustível

Endereço: Rua Prefeito José Serra, 139 - Ouro Fino/MG

Coordenadas: X= -46.369023 | Y= -22.281615 | **Datum:** WGS84 

Classificação: AMR - Área em Processo de Monitoramento para Reabilitação

Etapas de Gerenciamento: Monitoramento

Fonte de contaminação: Vazamento ou Infiltração

Meios Impactados:

Solo, Água Subterrânea

Contaminantes:

Hidrocarbonetos

Presença de Fase Livre: Não


Situação: -

MUNICÍPIO: OURO PRETO

ALTA VISTA LTDA

Atividade: Posto de Combustível

Endereço: Rodovia BR 040 KM 595 - Ouro Preto/MG

Coordenadas: X= -43.858470 | Y= -20.428840 | Datum: WGS84 

Classificação: AI - Área Contaminada sob Investigação

Etapas de Gerenciamento: Investigação Confirmatória

Fonte de contaminação: Vazamento ou Infiltração

Meios Impactados:

Solo, Água Subterrânea

Contaminantes:

Hidrocarbonetos

Presença de Fase Livre: Não


Situação: -

MUNICÍPIO: OURO PRETO

AUTO POSTO: FERRARI

Atividade: Posto de Combustível

Endereço: Rua João Batista Fortes, 34 - Ouro Preto/MG

Coordenadas: X= -43.508535 | Y= -20.386470 | **Datum:** WGS84 

Classificação: AR - Área Reabilitada para o uso declarado **Uso Declarado:** Posto de Combustível
Etapa de Gerenciamento: -

Fonte de contaminação: Vazamento ou Infiltração

Meios Impactados:

Solo, Água Subterrânea

Contaminantes:

Hidrocarbonetos

Presença de Fase Livre: Não


Situação: -

MUNICÍPIO: OURO PRETO

AUTO POSTO SARAMENHA

Atividade: Posto de Combustível

Endereço: Rua Geraldo Laercio, 497 - Saramenha - Ouro Preto/MG

Coordenadas: X= -43.520747 | Y= -20.405046 | **Datum:** WGS84 

Classificação: AI - Área Contaminada sob Investigação

Etapas de Gerenciamento: Investigação Confirmatória

Fonte de contaminação: Vazamento ou Infiltração

Meios Impactados:

Solo, Água Subterrânea

Contaminantes:

Hidrocarbonetos

Presença de Fase Livre: Não


Situação: -

MUNICÍPIO: OURO PRETO

FCA - FERROVIA CENTRO ATLÂNTICA S/A (TRENS TURÍSTICOS OURO PRETO)

Atividade: Ferrovia

Endereço: Praça Cesário Alvim - Ouro Preto/MG

Coordenadas: X= -43.506675 | Y= -20.390781 | Datum: WGS84 

Classificação: ACI - Área Contaminada sob Intervenção

Etapas de Gerenciamento: Investigação Detalhada/Avaliação de Risco

Fonte de contaminação: Vazamento ou Infiltração

Meios Impactados:

Solo

Contaminantes:

Hidrocarbonetos

Presença de Fase Livre: Não


Situação: -

MUNICÍPIO: OURO PRETO

NOVELIS DO BRASIL LTDA - ATERRO DOMÉSTICO

Atividade: Indústria Metalúrgica

Endereço: Acesso estrada Ouro Preto/Ouro Branco, KM 521.

Coordenadas: X= -43.555899 | Y= -20.406823 | Datum: WGS84 

Classificação: AMR - Área em Processo de Monitoramento para Reabilitação

Etapas de Gerenciamento: Monitoramento

Fonte de contaminação: Disposição de resíduos

Meios Impactados:

Solo, Água Subterrânea

Contaminantes:

Fluoreto, Cianeto

Presença de Fase Livre: Não


Situação: -

MUNICÍPIO: OURO PRETO

NOVELIS DO BRASIL LTDA - ATERRO INDUSTRIAL

Atividade: Indústria Metalúrgica

Endereço: Acesso estrada Ouro Preto/Ouro Branco, KM 521

Coordenadas: X= -43.557014 | Y= -20.408029 | Datum: WGS84 

Classificação: AMR - Área em Processo de Monitoramento para Reabilitação

Etapas de Gerenciamento: Monitoramento

Fonte de contaminação: Disposição de resíduos

Meios Impactados:

Solo, Água Subterrânea

Contaminantes:

Fluoreto, Cianeto

Presença de Fase Livre: Não


Situação: -

MUNICÍPIO: OURO PRETO

NOVELIS DO BRASIL LTDA - GALPÃO DE BARCELOS

Atividade: Indústria Metalúrgica

Endereço: Estrada de Ouro Branco/Ouro Preto a 2 Km da BR 356

Coordenadas: X= -43.524452 | Y= -20.411881 | Datum: WGS84 

Classificação: ACI - Área Contaminada sob Intervenção

Etapas de Gerenciamento: Intervenção/Remediação

Fonte de contaminação: Disposição de resíduos

Meios Impactados:

Solo, Água Subterrânea

Contaminantes:

Fluoreto, Cianeto

Presença de Fase Livre: Não


Situação: -

MUNICÍPIO: OURO PRETO

NOVELIS DO BRASIL LTDA - MORRO DO MINÉRIO

Atividade: Indústria Metalúrgica

Endereço: Acesso R. Geraldo Laércio - Tavares

Coordenadas: X= -43.516395 | Y= -20.407647 | Datum: WGS84 

Classificação: ACI - Área Contaminada sob Intervenção

Etapas de Gerenciamento: Intervenção/Remediação

Fonte de contaminação: Disposição de resíduos

Meios Impactados:

Solo, Água Subterrânea

Contaminantes:

Fluoreto, Cianeto

Presença de Fase Livre: Não


Situação: -

MUNICÍPIO: OURO PRETO

NOVELIS DO BRASIL LTDA - PANIFICADORA

Atividade: Indústria Metalúrgica

Endereço: Rua José Barbosa da Silva, nº 100 - Bauxita

Coordenadas: X= -43.505841 | Y= -20.401629 | **Datum:** WGS84 

Classificação: ACI - Área Contaminada sob Intervenção

Etapas de Gerenciamento: Intervenção/Remediação

Fonte de contaminação: Disposição de resíduos

Meios Impactados:

Solo, Água Subterrânea

Contaminantes:

Fluoreto, Cianeto

Presença de Fase Livre: Não


Situação: -

MUNICÍPIO: PADRE PARAÍSO

POSTO J K LTDA

Atividade: Posto de Combustível

Endereço: Avenida Minas Gerais, 31 - Padre Paraíso/MG

Coordenadas: X= -41.485416 | Y= -17.072939 | Datum: WGS84 

Classificação: AI - Área Contaminada sob Investigação

Etapas de Gerenciamento: Investigação Confirmatória

Fonte de contaminação: Vazamento ou Infiltração

Meios Impactados:

Solo, Água Subterrânea

Contaminantes:

Hidrocarbonetos

Presença de Fase Livre: Não


Situação: -

MUNICÍPIO: PARÁ DE MINAS

IMPERIAL POSTÃO

Atividade: Posto de Combustível

Endereço: Rodovia BR 262 km 404 - Pará de Minas/MG

Coordenadas: X= -44.636141 | Y= -19.885742 | **Datum:** WGS84 

Classificação: ACI - Área Contaminada sob Intervenção

Etapas de Gerenciamento: Investigação Confirmatória

Fonte de contaminação: Vazamento ou Infiltração

Meios Impactados:

Solo, Água Subterrânea

Contaminantes:

Hidrocarbonetos

Presença de Fase Livre: Sim


Situação: Não Removida

MUNICÍPIO: PARACATU

COOPERATIVA AGROPECUÁRIA DO VALE DO PARACATU LTDA - COOPERVAP

Atividade: Posto de Combustível

Endereço: Rodovia BR 040 Km 44,5 - Paracatu/MG

Coordenadas: X= -46.848847 | Y= -17.233914 | Datum: WGS84 

Classificação: AMR - Área em Processo de Monitoramento para Reabilitação

Etapas de Gerenciamento: Monitoramento

Fonte de contaminação: Vazamento ou Infiltração

Meios Impactados:

Solo, Água Subterrânea

Contaminantes:

Hidrocarbonetos

Presença de Fase Livre: Não


Situação: -

MUNICÍPIO: PARACATU

COOPERATIVA AGROPECUÁRIA VALE DO PARACATU - COOPERVAP

Atividade: Posto de Combustível

Endereço: Rua Benedito Laboissiere, 160 - Paracatu/MG

Coordenadas: X= -46.871891 | Y= -17.216161 | **Datum:** WGS84 

Classificação: AMR - Área em Processo de Monitoramento para Reabilitação

Etapas de Gerenciamento: Monitoramento

Fonte de contaminação: Vazamento ou Infiltração

Meios Impactados:

Solo, Água Subterrânea

Contaminantes:

Hidrocarbonetos

Presença de Fase Livre: Não


Situação: Removida

MUNICÍPIO: PARACATU

UNIÃO DISTRIBUIDORA DE PETRÓLEO

Atividade: Posto de Combustível

Endereço: Avenida Israel Pinheiro, 320 - Paracatu/MG

Coordenadas: X= -46.892648 | Y= -17.238606 | **Datum:** WGS84 

Classificação: AI - Área Contaminada sob Investigação

Etapas de Gerenciamento: Investigação Confirmatória

Fonte de contaminação: Vazamento ou Infiltração

Meios Impactados:

Solo, Água Subterrânea

Contaminantes:

Hidrocarbonetos

Presença de Fase Livre: Não


Situação: -

MUNICÍPIO: PARACATU

VOTORANTIM METAIS ZINCO S/A - UNIDADE MORRO AGUDO (ANTIGA BACIA DA ETE)

Atividade: Indústria Metalúrgica

Endereço: Rodovia MG 702, Km 68,5 - Paracatu/MG

Coordenadas: X= -46.842227 | Y= -17.201228 | Datum: WGS84 

Classificação: ACI - Área Contaminada sob Intervenção

Etapas de Gerenciamento: Projeto de Intervenção

Fonte de contaminação: Disposição de resíduos

Meios Impactados:

Solo, Água Subterrânea

Contaminantes:

Cádmio, Chumbo e Zinco

Presença de Fase Livre: Não


Situação: -

MUNICÍPIO: PARACATU

VOTORANTIM METAIS ZINCO S/A - UNIDADE MORRO AGUDO (BARRAGEM VELHA)

Atividade: Indústria Metalúrgica

Endereço: Rodovia MG 702, Km 68,5 - Paracatu/MG

Coordenadas: X= -46.842227 | Y= -17.201228 | Datum: WGS84 

Classificação: ACI - Área Contaminada sob Intervenção

Etapas de Gerenciamento: Projeto de Intervenção

Fonte de contaminação: Disposição de resíduos

Meios Impactados:

Solo, Água Subterrânea

Contaminantes:

Cádmio, Chumbo, Zinco, Arsênio

Presença de Fase Livre: Não


Situação: -

MUNICÍPIO: PARACATU

VOTORANTIM METAIS ZINCO S/A - UNIDADE MORRO AGUDO (BRITAGEM)

Atividade: Indústria Metalúrgica

Endereço: Rodovia MG 702, Km 68,5 - Paracatu/MG

Coordenadas: X= -46.842227 | Y= -17.201228 | Datum: WGS84 

Classificação: ACI - Área Contaminada sob Intervenção

Etapas de Gerenciamento: Projeto de Intervenção

Fonte de contaminação: Disposição de resíduos

Meios Impactados:

Solo, Água Subterrânea

Contaminantes:

Cádmio, Chumbo e Zinco

Presença de Fase Livre: Não


Situação: -

MUNICÍPIO: PARACATU

VOTORANTIM METAIS ZINCO S/A - UNIDADE MORRO AGUDO (ETE INDUSTRIAL)

Atividade: Indústria Metalúrgica

Endereço: Rodovia MG 702, Km 68,5 - Paracatu/MG

Coordenadas: X= -46.842227 | Y= -17.201228 | Datum: WGS84 

Classificação: ACI - Área Contaminada sob Intervenção

Etapas de Gerenciamento: Projeto de Intervenção

Fonte de contaminação: Disposição de resíduos

Meios Impactados:

Solo, Água Subterrânea

Contaminantes:

Cádmio, Chumbo e Zinco

Presença de Fase Livre: Não


Situação: -

MUNICÍPIO: PARACATU

VOTORANTIM METAIS ZINCO S/A - UNIDADE MORRO AGUDO (GALPÃO DE RESÍDUOS CLASSE I)

Atividade: Indústria Metalúrgica

Endereço: Rodovia MG 702, Km 68,5 - Paracatu/MG

Coordenadas: X= -46.842227 | Y= -17.201228 | Datum: WGS84 

Classificação: ACI - Área Contaminada sob Intervenção

Etapas de Gerenciamento: Projeto de Intervenção

Fonte de contaminação: Disposição de resíduos

Meios Impactados:

Solo, Água Subterrânea

Contaminantes:

Cádmio, Chumbo e Zinco

Presença de Fase Livre: Não


Situação: -

MUNICÍPIO: PARACATU

VOTORANTIM METAIS ZINCO S/A - UNIDADE MORRO AGUDO (HOMOGENEIZAÇÃO)

Atividade: Indústria Metalúrgica

Endereço: Rodovia MG 702, Km 68,5 - Paracatu/MG

Coordenadas: X= -46.842227 | Y= -17.201228 | Datum: WGS84 

Classificação: ACI - Área Contaminada sob Intervenção

Etapas de Gerenciamento: Projeto de Intervenção

Fonte de contaminação: Disposição de resíduos

Meios Impactados:

Solo, Água Subterrânea

Contaminantes:

Cádmio, Chumbo e Zinco

Presença de Fase Livre: Não


Situação: -

MUNICÍPIO: PARACATU

VOTORANTIM METAIS ZINCO S/A - UNIDADE MORRO AGUDO (POÇO DE VENTILAÇÃO NORTE)

Atividade: Indústria Metalúrgica

Endereço: Rodovia MG 702, Km 68,5 - Paracatu/MG

Coordenadas: X= -46.842227 | Y= -17.201228 | Datum: WGS84 

Classificação: ACI - Área Contaminada sob Intervenção

Etapas de Gerenciamento: Projeto de Intervenção

Fonte de contaminação: Disposição de resíduos

Meios Impactados:

Solo, Água Subterrânea

Contaminantes:

Cádmio, Chumbo e Zinco

Presença de Fase Livre: Não


Situação: -

MUNICÍPIO: PARACATU

VOTORANTIM METAIS ZINCO S/A - UNIDADE MORRO AGUDO (POÇO DE VENTILAÇÃO SUL)

Atividade: Indústria Metalúrgica

Endereço: Rodovia MG 702, Km 68,5 - Paracatu/MG

Coordenadas: X= -46.842227 | Y= -17.201228 | Datum: WGS84 

Classificação: ACI - Área Contaminada sob Intervenção

Etapas de Gerenciamento: Projeto de Intervenção

Fonte de contaminação: Disposição de resíduos

Meios Impactados:

Solo, Água Subterrânea

Contaminantes:

Cádmio, Chumbo, Zinco, Arsênio

Presença de Fase Livre: Não


Situação: -

MUNICÍPIO: PARACATU

VOTORANTIM METAIS ZINCO S/A - UNIDADE MORRO AGUDO (USINA)

Atividade: Indústria Metalúrgica

Endereço: Rodovia MG 702, Km 68,5 - Paracatu/MG

Coordenadas: X= -46.842227 | Y= -17.201228 | Datum: WGS84 

Classificação: ACI - Área Contaminada sob Intervenção

Etapas de Gerenciamento: Projeto de Intervenção

Fonte de contaminação: Disposição de resíduos

Meios Impactados:

Solo, Água Subterrânea

Contaminantes:

Cádmio, Chumbo e Zinco

Presença de Fase Livre: Não


Situação: -

MUNICÍPIO: PATOS DE MINAS

POSTO ÁGUA LIMPA

Atividade: Posto de Combustível

Endereço: Rua Major Gote, 112 - Centro - Patos de Minas/MG

Coordenadas: X= -46.514997 | Y= -18.583188 | Datum: WGS84 

Classificação: AI - Área Contaminada sob Investigação

Etapas de Gerenciamento: Investigação Confirmatória

Fonte de contaminação: Vazamento ou Infiltração

Meios Impactados:

Solo, Água Subterrânea

Contaminantes:

Hidrocarbonetos

Presença de Fase Livre: Não


Situação: -

MUNICÍPIO: PATROCÍNIO

FCA - FERROVIA CENTRO ATLÂNTICA S/A (ACIDENTE DE PATROCÍNIO)

Atividade: Ferrovia

Endereço: KM 851 + 245 (Patrocínio e Beija Flor)

Coordenadas: X= -46.952721 | Y= -18.979595 | **Datum:** WGS84 

Classificação: AMR - Área em Processo de Monitoramento para Reabilitação

Etapas de Gerenciamento: Monitoramento

Fonte de contaminação: Vazamento ou Infiltração

Meios Impactados:

Solo, Água Subterrânea

Contaminantes:

Hidrocarbonetos

Presença de Fase Livre: Não


Situação: Removida

MUNICÍPIO: PAVÃO

COMÉRCIO DE COMBUSTÍVEIS COSTA (POSTO 4 RODAS)

Atividade: Posto de Combustível

Endereço: Rodovia MG 409, Km 79 – Pavão/MG

Coordenadas: X= -41.005134 | Y= -17.436286 | Datum: WGS84 

Classificação: ACI - Área Contaminada sob Intervenção

Etapas de Gerenciamento: Investigação Detalhada/Avaliação de Risco

Fonte de contaminação: Vazamento ou Infiltração

Meios Impactados:

Solo, Água Subterrânea

Contaminantes:

Hidrocarbonetos

Presença de Fase Livre: Não

Situação: -

MUNICÍPIO: PEDRO DOS FERROS

TRIANI & CIA

Atividade: Posto de Combustível

Endereço: Rua José Mucida, 36 - Pedro dos Ferros/MG

Coordenadas: X= -42.52125 | Y= -20.16424 | **Datum:** WGS84



Classificação: AMR - Área em Processo de Monitoramento para Reabilitação

Etapas de Gerenciamento: Monitoramento

Fonte de contaminação: Vazamento ou Infiltração

Meios Impactados:

Solo, Água Subterrânea

Contaminantes:

Hidrocarbonetos

Presença de Fase Livre: Não


Situação: -

MUNICÍPIO: PEDRO LEOPOLDO

FCA - FERROVIA CENTRO ATLÂNTICA S/A (UNIDADE PEDRO LEOPOLDO -WILSON LOBATO)

Atividade: Ferrovia

Endereço: Estrada José Leandro Ribeiro, S/N - Pedro Leopoldo/MG

Coordenadas: X= -44.065996 | Y= -19.598738 | Datum: WGS84 

Classificação: ACI - Área Contaminada sob Intervenção

Etapas de Gerenciamento: Intervenção/Remediação

Fonte de contaminação: Vazamento ou Infiltração

Meios Impactados:

Solo, Água Subterrânea

Contaminantes:

Hidrocarbonetos

Presença de Fase Livre: Sim


Situação: Em processo de remoção

MUNICÍPIO: PEDRO LEOPOLDO

PETROLUB INDUSTRIAL DE LUBRIFICANTES

Atividade: Rerrefino de óleo lubrificante usado

Endereço: Rua José Anacleto - Pedro Leopoldo/MG

Coordenadas: X= -44.016387 | Y= -19.561870 | Datum: WGS84 

Classificação: ACI - Área Contaminada sob Intervenção

Etapas de Gerenciamento: Projeto de Intervenção

Fonte de contaminação: Disposição de resíduos

Meios Impactados:

Solo

Contaminantes:

Arsênio, Bário

Presença de Fase Livre: Não

Situação: -

MUNICÍPIO: PEDRO LEOPOLDO

POSTO REDE 1.000

Atividade: Posto de Combustível

Endereço: Rodovia MG 424, Km 15 - Pedro Leopoldo/MG

Coordenadas: X= -44.038643 | Y= -19.61406 | Datum: WGS84



Classificação: AMR - Área em Processo de Monitoramento para Reabilitação

Etapas de Gerenciamento: Monitoramento

Fonte de contaminação: Vazamento ou Infiltração

Meios Impactados:

Solo, Água Subterrânea

Contaminantes:

Hidrocarbonetos

Presença de Fase Livre: Não


Situação: Removida

MUNICÍPIO: PERDÕES

VILMAR PEREIRA

Atividade: Posto de Combustível

Endereço: Praça Leopoldo Dias, 58B - Perdões/MG

Coordenadas: X= -45.088530 | Y= -21.093434 | Datum: WGS84 

Classificação: ACI - Área Contaminada sob Intervenção

Etapas de Gerenciamento: Intervenção/Remediação

Fonte de contaminação: Vazamento ou Infiltração

Meios Impactados:

Solo, Água Subterrânea

Contaminantes:

Hidrocarbonetos

Presença de Fase Livre: Sim


Situação: Em processo de remoção

MUNICÍPIO: PIEDADE DE CARATINGA

POSTO SABINO

Atividade: Posto de Combustível

Endereço: Rua Olímpio Rocha de Oliveira, 397 - Piedade de Caratinga/MG

Coordenadas: X= -42.08115 | Y= -19.762049 | Datum: WGS84 

Classificação: AMR - Área em Processo de Monitoramento para Reabilitação

Etapas de Gerenciamento: Monitoramento

Fonte de contaminação: Vazamento ou Infiltração

Meios Impactados:

Solo, Água Subterrânea

Contaminantes:

Hidrocarbonetos

Presença de Fase Livre: Não


Situação: Removida

MUNICÍPIO: PIRACEMA

COOPERATIVA DOS PRODUTORES RURAIS DE PIRACEMA

Atividade: Posto de Combustível

Endereço: Rua Joaquim Pinto Lara, 87 - Piracema/MG

Coordenadas: X= -44.473718 | Y= -20.508852 | Datum: WGS84 

Classificação: ACI - Área Contaminada sob Intervenção

Etapas de Gerenciamento: Intervenção/Remediação

Fonte de contaminação: Vazamento ou Infiltração

Meios Impactados:

Solo, Água Subterrânea

Contaminantes:

Hidrocarbonetos

Presença de Fase Livre: Sim


Situação: Em processo de remoção

MUNICÍPIO: PIRAPORA

COMBUSTÍVEL FJT EIRELE (EX FELIPE JOSÉ TEIXEIRA)

Atividade: Posto de Combustível

Endereço: Praça Tancredo Neves, 10 - Pirapora/MG

Coordenadas: X= -44.946723 | Y= -17.349022 | Datum: WGS84 

Classificação: ACI - Área Contaminada sob Intervenção

Etapas de Gerenciamento: Investigação Detalhada/Avaliação de Risco

Fonte de contaminação: Vazamento ou Infiltração

Meios Impactados:

Solo, Água Subterrânea

Contaminantes:

Hidrocarbonetos

Presença de Fase Livre: Não


Situação: -

MUNICÍPIO: POÇOS DE CALDAS

ALCOA ALUMÍNIO S/A - UNIDADE DA PHELPS DODGE

Atividade: Indústria Metalúrgica

Endereço: Avenida Alcoa, 5.801 - Poços de Caldas/MG

Coordenadas: X= -46.559111 | Y= -21.840975 | Datum: WGS84 

Classificação: ACI - Área Contaminada sob Intervenção

Etapas de Gerenciamento: Intervenção/Remediação

Fonte de contaminação: Disposição de resíduos

Meios Impactados:

Solo, Água Subterrânea

Contaminantes:

Cianetos, Fluoretos, Fenóis Clorados,
Hidrocarbonetos

Presença de Fase Livre: Não

Situação: -

MUNICÍPIO: POÇOS DE CALDAS

POSTO NOSSA SENHORA APARECIDA LTDA

Atividade: Posto de Combustível

Endereço: Rua Marechal Deodoro, 519 - Poços de Caldas/MG

Coordenadas: X= -46.559651 | Y= -21.78659 | Datum: WGS84



Classificação: ACI - Área Contaminada sob Intervenção

Etapas de Gerenciamento: Investigação Detalhada/Avaliação de Risco

Fonte de contaminação: Vazamento ou Infiltração

Meios Impactados:

Solo, Água Subterrânea

Contaminantes:

Hidrocarbonetos

Presença de Fase Livre: Não


Situação: Removida

MUNICÍPIO: POÇOS DE CALDAS

POSTO TONINHO II LTDA

Atividade: Posto de Combustível

Endereço: Avenida Alcoa, 6.600 - Poços de Caldas/MG

Coordenadas: X= -46.563851 | Y= -21.844891 | Datum: WGS84 

Classificação: ACI - Área Contaminada sob Intervenção

Etapas de Gerenciamento: Investigação Detalhada/Avaliação de Risco

Fonte de contaminação: Vazamento ou Infiltração

Meios Impactados:

Solo, Água Subterrânea

Contaminantes:

Hidrocarbonetos

Presença de Fase Livre: Sim


Situação: Não Removida

MUNICÍPIO: POÇOS DE CALDAS

VIAÇÃO: COMETA S/A

Atividade: Posto de Combustível

Endereço: Avenida João Pinheiro, 1.777 - Poços de Caldas/MG

Coordenadas: X= -46.590014 | Y= -21.785245 | Datum: WGS84 

Classificação: AMR - Área em Processo de Monitoramento para Reabilitação

Etapas de Gerenciamento: Monitoramento

Fonte de contaminação: Vazamento ou Infiltração

Meios Impactados:

Solo, Água Subterrânea

Contaminantes:

Hidrocarbonetos

Presença de Fase Livre: Não


Situação: Removida

MUNICÍPIO: POMPÉU

LC & CIA

Atividade: Posto de Combustível

Endereço: Rua Padre João Porto, 84 - Centro - Pompéu/MG

Coordenadas: X= -44.997234 | Y= -19.220558 | **Datum:** WGS84 

Classificação: AI - Área Contaminada sob Investigação

Etapas de Gerenciamento: Investigação Confirmatória

Fonte de contaminação: Vazamento ou Infiltração

Meios Impactados:

Solo, Água Subterrânea

Contaminantes:

Hidrocarbonetos

Presença de Fase Livre: Não


Situação: -

MUNICÍPIO: PONTE NOVA

AUTO POSTO: RIO DOCE

Atividade: Posto de Combustível

Endereço: Avenida Custódio Silva, 484 - Ponte Nova/MG

Coordenadas: X= -42.901496 | Y= -20.414962 | **Datum:** WGS84 

Classificação: AMR - Área em Processo de Monitoramento para Reabilitação

Etapas de Gerenciamento: Monitoramento

Fonte de contaminação: Vazamento ou Infiltração

Meios Impactados:

Solo, Água Subterrânea

Contaminantes:

Hidrocarbonetos

Presença de Fase Livre: Não


Situação: -

MUNICÍPIO: PONTE NOVA

AUTO POSTO: VITÓRIA

Atividade: Posto de Combustível

Endereço: Avenida Doutor José Grossi, 175 - Guarapiranga - Ponte Nova/MG

Coordenadas: X= -42.891539 | Y= -20.403675 | Datum: WGS84 

Classificação: AI - Área Contaminada sob Investigação

Etapas de Gerenciamento: Investigação Confirmatória

Fonte de contaminação: Vazamento ou Infiltração

Meios Impactados:

Solo, Água Subterrânea

Contaminantes:

Hidrocarbonetos

Presença de Fase Livre: Não


Situação: -

MUNICÍPIO: PONTE NOVA

POSTO: PALMEIRAS

Atividade: Posto de Combustível

Endereço: Avenida Francisco Vieira Martins, 807 - Ponte Nova/MG

Coordenadas: X= -42.893779 | Y= -20.40819 | Datum: WGS84 

Classificação: ACI - Área Contaminada sob Intervenção

Etapas de Gerenciamento: Intervenção/Remediação

Fonte de contaminação: Vazamento ou Infiltração

Meios Impactados:

Solo, Água Subterrânea

Contaminantes:

Hidrocarbonetos

Presença de Fase Livre: Não


Situação: -

MUNICÍPIO: PONTO DOS VOLANTES

POSTO PAPAÍ NOEL (REDE GEF'S POSTOS DE SERVIÇO)

Atividade: Posto de Combustível

Endereço: Rod Rio Bahia (Br 116), Km 137 - Ponto dos Volantes/MG

Coordenadas: X= -41.503338 | Y= -16.752795 | **Datum:** WGS84 

Classificação: AMR - Área em Processo de Monitoramento para Reabilitação

Etapas de Gerenciamento: Monitoramento

Fonte de contaminação: Vazamento ou Infiltração

Meios Impactados:

Solo, Água Subterrânea

Contaminantes:

Hidrocarbonetos

Presença de Fase Livre: Não


Situação: -

MUNICÍPIO: RAUL SOARES

POSTO SANTO ANTÔNIO

Atividade: Posto de Combustível

Endereço: Praça Antônio Olímpio Sobrinho, 12 - Raul Soares/MG

Coordenadas: X= -42.45273 | Y= -20.101022 | Datum: WGS84 

Classificação: AMR - Área em Processo de Monitoramento para Reabilitação

Etapas de Gerenciamento: Monitoramento

Fonte de contaminação: Vazamento ou Infiltração

Meios Impactados:

Solo, Água Subterrânea

Contaminantes:

Hidrocarbonetos

Presença de Fase Livre: Não


Situação: -

MUNICÍPIO: RECREIO

FCA - FERROVIA CENTRO ATLÂNTICA S/A (UNIDADE RECREIO - POSTO)

Atividade: Ferrovia

Endereço: Rua Frederico Neto - Recreio/MG

Coordenadas: X= -42.469612 | Y= -21.528804 | Datum: WGS84 

Classificação: ACI - Área Contaminada sob Intervenção

Etapas de Gerenciamento: Intervenção/Remediação

Fonte de contaminação: Vazamento ou Infiltração

Meios Impactados:

Solo, Água Subterrânea

Contaminantes:

Hidrocarbonetos, Chumbo e Cromo

Presença de Fase Livre: Sim


Situação: Em processo de remoção

MUNICÍPIO: RESPLENDOR

COOPERATIVA AGROPECUÁRIA DE RESPLENDOR (POSTO DA PONTE)

Atividade: Posto de Combustível

Endereço: Rua Getúlio Vargas, 217 - Resplendor/MG

Coordenadas: X= -41.254351 | Y= -19.325138 | Datum: WGS84 

Classificação: ACI - Área Contaminada sob Intervenção

Etapas de Gerenciamento: Intervenção/Remediação

Fonte de contaminação: Vazamento ou Infiltração

Meios Impactados:

Solo, Água Subterrânea

Contaminantes:

Hidrocarbonetos

Presença de Fase Livre: Sim

Situação: Em processo de remoção

MUNICÍPIO: RESPLENDOR

CRISTOVÃO PEREIRA DA SILVA (POSTO J L MOZZER)

Atividade: Posto de Combustível

Endereço: Avenida Olegário Maciel, 600 - Resplendor/MG

Coordenadas: X= -41.255 | Y= -19.328611 | **Datum:** WGS84



Classificação: AMR - Área em Processo de Monitoramento para Reabilitação

Etapas de Gerenciamento: Monitoramento

Fonte de contaminação: Vazamento ou Infiltração

Meios Impactados:

Solo, Água Subterrânea

Contaminantes:

Hidrocarbonetos

Presença de Fase Livre: Não


Situação: Removida

MUNICÍPIO: RIBEIRÃO DAS NEVES

NOVO POSTO RIBEIRÃO DAS NEVES

Atividade: Posto de Combustível

Endereço: Rua José Maria Alkimin, 201 - Ribeirão das Neves/MG

Coordenadas: X= -44.087845 | Y= -19.766189 | **Datum:** WGS84 

Classificação: ACI - Área Contaminada sob Intervenção

Etapas de Gerenciamento: Intervenção/Remediação

Fonte de contaminação: Vazamento ou Infiltração

Meios Impactados:

Solo, Água Subterrânea

Contaminantes:

Hidrocarbonetos

Presença de Fase Livre: Sim


Situação: Em processo de remoção

MUNICÍPIO: RIBEIRÃO DAS NEVES

POSTO SÃO JOSÉ LTDA (COMERCIAL PETRÓLEO SÃO JOSÉ)

Atividade: Posto de Combustível

Endereço: Rua José Maria de Alkimin, 201 - Ribeirão das Neves/MG

Coordenadas: X= -44.087802 | Y= -19.766451 | **Datum:** WGS84 

Classificação: ACI - Área Contaminada sob Intervenção

Etapas de Gerenciamento: Investigação Detalhada/Avaliação de Risco

Fonte de contaminação: Vazamento ou Infiltração

Meios Impactados:

Solo, Água Subterrânea

Contaminantes:

Hidrocarbonetos

Presença de Fase Livre: Sim

Situação: Não Removida

MUNICÍPIO: RIBEIRÃO VERMELHO

POSTO CASTELO (LOGINEP - LOGÍSTICA SERVIÇOS E COMÉRCIO DE PETRÓLEO)

Atividade: Posto de Combustível

Endereço: Rodovia Fernão Dias BR 381, Km 674,9 - Ribeirão Vermelho/MG

Coordenadas: X= -45.0734 | Y= -21.0955 | Datum: WGS84



Classificação: AI - Área Contaminada sob Investigação

Etapas de Gerenciamento: Investigação Confirmatória

Fonte de contaminação: Vazamento ou Infiltração

Meios Impactados:

Solo, Água Subterrânea

Contaminantes:

Hidrocarbonetos

Presença de Fase Livre: Não


Situação: -

MUNICÍPIO: RIO CASCA

AUTO POSTO R C VEÍCULOS

Atividade: Posto de Combustível

Endereço: Avenida Senador Cupertino, 141 - Rio Casca/MG

Coordenadas: X= -42.651668 | Y= -20.224580 | **Datum:** WGS84 

Classificação: AMR - Área em Processo de Monitoramento para Reabilitação

Etapas de Gerenciamento: Monitoramento

Fonte de contaminação: Vazamento ou Infiltração

Meios Impactados:

Solo, Água Subterrânea

Contaminantes:

Hidrocarbonetos

Presença de Fase Livre: Não


Situação: Removida

MUNICÍPIO: RIO VERMELHO

POSTO: JUPIÁ LTDA

Atividade: Posto de Combustível

Endereço: Praça Nossa Senhora da Penha, 330 - Rio Vermelho/MG

Coordenadas: X= -43.011276 | Y= -18.293249 | **Datum:** WGS84 

Classificação: ACI - Área Contaminada sob Intervenção

Etapas de Gerenciamento: Investigação Detalhada/Avaliação de Risco

Fonte de contaminação: Vazamento ou Infiltração

Meios Impactados:

Solo, Água Subterrânea

Contaminantes:

Hidrocarbonetos

Presença de Fase Livre: Não


Situação: Removida

MUNICÍPIO: SABARÁ

DAMP ELETRIC

Atividade: Indústria Metalúrgica

Endereço: Avenida B, 201 Distrito Industrial Simão da Cunha - Sabará/MG

Coordenadas: X= -43.859679 | Y= -19.830068 | **Datum:** WGS84 

Classificação: ACI - Área Contaminada sob Intervenção

Etapas de Gerenciamento: Investigação Detalhada/Avaliação de Risco

Fonte de contaminação: Vazamento ou Infiltração

Meios Impactados:

Solo, Água Subterrânea

Contaminantes:

Alumínio, Zinco e Hidróxido de amônia

Presença de Fase Livre: Não


Situação: -

MUNICÍPIO: SABARÁ

MENDONÇA E CIA LTDA

Atividade: Posto de Combustível

Endereço: Avenida José Cândido da Silveira, 3.252 - Sabará/MG

Coordenadas: X= -43.906157 | Y= -19.875733 | Datum: WGS84 

Classificação: AMR - Área em Processo de Monitoramento para Reabilitação

Etapas de Gerenciamento: Monitoramento

Fonte de contaminação: Vazamento ou Infiltração

Meios Impactados:

Solo, Água Subterrânea

Contaminantes:

Hidrocarbonetos

Presença de Fase Livre: Não


Situação: -

MUNICÍPIO: SABARÁ

POSTO AVIEN LTDA (EX POSTO TREZE JM)

Atividade: Posto de Combustível

Endereço: Rodovia BR 381, Km 13 - Sabará/MG

Coordenadas: X= -43.850169 | Y= -19.834442 | **Datum:** WGS84 

Classificação: AMR - Área em Processo de Monitoramento para Reabilitação

Etapas de Gerenciamento: Monitoramento

Fonte de contaminação: Vazamento ou Infiltração

Meios Impactados:

Solo, Água Subterrânea

Contaminantes:

Hidrocarbonetos

Presença de Fase Livre: Não


Situação: -

MUNICÍPIO: SABARÁ

VIANEL TRANSPORTE LTDA

Atividade: Posto de Combustível

Endereço: Rodovia BR 381 KM 13,5 - Sabará/MG

Coordenadas: X= -43.845765 | Y= -19.832813 | **Datum:** WGS84 

Classificação: ACI - Área Contaminada sob Intervenção

Etapas de Gerenciamento: Intervenção/Remediação

Fonte de contaminação: Vazamento ou Infiltração

Meios Impactados:

Solo, Água Subterrânea

Contaminantes:

Hidrocarbonetos

Presença de Fase Livre: Sim


Situação: Em processo de remoção

MUNICÍPIO: SACRAMENTO

AUTO POSTO RIO GRANDE SACRAMENTO

Atividade: Posto de Combustível

Endereço: Praça Doutor Valadares, 48 - Sacramento/MG

Coordenadas: X= -47.446593 | Y= -19.864019 | Datum: WGS84 

Classificação: ACI - Área Contaminada sob Intervenção

Etapas de Gerenciamento: Intervenção/Remediação

Fonte de contaminação: Vazamento ou Infiltração

Meios Impactados:

Solo, Água Subterrânea

Contaminantes:

Hidrocarbonetos

Presença de Fase Livre: Sim


Situação: Em processo de remoção

MUNICÍPIO: SACRAMENTO

GRUPO CINQUENTÃO SACRAMENTO COM DE COMB (EX AUTO POSTO MAX)

Atividade: Posto de Combustível

Endereço: Avenida Vigário Paixão, 15 - Sacramento/MG

Coordenadas: X= -47.441046 | Y= -19.866614 | Datum: WGS84 

Classificação: AMR - Área em Processo de Monitoramento para Reabilitação

Etapas de Gerenciamento: Monitoramento

Fonte de contaminação: Vazamento ou Infiltração

Meios Impactados:

Solo, Água Subterrânea

Contaminantes:

Hidrocarbonetos

Presença de Fase Livre: Não


Situação: Removida

MUNICÍPIO: SANTA BÁRBARA

MARIA JOSÉ SANTOS PENA - COMERCIAL PENA

Atividade: Posto de Combustível

Endereço: Rua Antônio Pereira Rocha, 448 - Santa Bárbara/MG

Coordenadas: X= -43.409432 | Y= -19.961265 | **Datum:** WGS84 

Classificação: AMR - Área em Processo de Monitoramento para Reabilitação

Etapas de Gerenciamento: Monitoramento

Fonte de contaminação: Vazamento ou Infiltração

Meios Impactados:

Solo, Água Subterrânea

Contaminantes:

Hidrocarbonetos

Presença de Fase Livre: Não


Situação: -

MUNICÍPIO: SANTA JULIANA

ONOFRE CARNEIRO NAVES - POSTO NAVES

Atividade: Posto de Combustível

Endereço: Rua Antônio Resende 740 - Santa Juliana/MG

Coordenadas: X= -47.529076 | Y= -19.311756 | **Datum:** WGS84 

Classificação: AMR - Área em Processo de Monitoramento para Reabilitação

Etapas de Gerenciamento: Monitoramento

Fonte de contaminação: Vazamento ou Infiltração

Meios Impactados:

Solo, Água Subterrânea

Contaminantes:

Hidrocarbonetos

Presença de Fase Livre: Não


Situação: Removida

MUNICÍPIO: SANTO ANTÔNIO DO MONTE

FCA - FERROVIA CENTRO ATLÂNTICA S/A (ACIDENTE STO. ANTÔNIO DO MONTE)

Atividade: Ferrovia

Endereço: Zona Rural - KM695+800 - Santo Antônio do Monte/MG

Coordenadas: X= -45.180837 | Y= -20.079722 | Datum: WGS84 

Classificação: AMR - Área em Processo de Monitoramento para Reabilitação

Etapas de Gerenciamento: Monitoramento

Fonte de contaminação: Vazamento ou Infiltração

Meios Impactados:

Solo, Água Subterrânea

Contaminantes:

Hidrocarbonetos


Presença de Fase Livre: Não

Situação: -

MUNICÍPIO: SANTOS DUMONT
POSTO 747 (EX POSTO BIG BEM)

Atividade: Posto de Combustível

Endereço: Rua Dr. Guilherme de Castro, 1.330 - Santos Dumont/MG

Coordenadas: X= -43.552567 | Y= -21.465395 | **Datum:** WGS84 

Classificação: AMR - Área em Processo de Monitoramento para Reabilitação

Etapas de Gerenciamento: Monitoramento

Fonte de contaminação: Vazamento ou Infiltração

Meios Impactados:

Solo, Água Subterrânea

Contaminantes:

Hidrocarbonetos

Presença de Fase Livre: Não

Situação: Removida

MUNICÍPIO: SANTOS DUMONT

POSTO DEMOISELLE

Atividade: Posto de Combustível

Endereço: Rodovia BR 040, Km 745 - Santos Dumont/MG

Coordenadas: X= -43.54561 | Y= -21.477571 | **Datum:** WGS84



Classificação: ACI - Área Contaminada sob Intervenção

Etapas de Gerenciamento: Intervenção/Remediação

Fonte de contaminação: Vazamento ou Infiltração

Meios Impactados:

Solo, Água Subterrânea

Contaminantes:

Hidrocarbonetos

Presença de Fase Livre: Sim


Situação: Em processo de remoção

MUNICÍPIO: SANTOS DUMONT

POSTO PEROBÃO REVENDEDOR DE PETRÓLEO SANTOS DUMONT

Atividade: Posto de Combustível

Endereço: BR 040 KM 735,5 - Santos Dumont/MG

Coordenadas: X= -43.568194 | Y= -21.406472 | Datum: WGS84 

Classificação: ACI - Área Contaminada sob Intervenção

Etapas de Gerenciamento: Investigação Detalhada/Avaliação de Risco

Fonte de contaminação: Vazamento ou Infiltração

Meios Impactados:

Solo, Água Subterrânea

Contaminantes:

Hidrocarbonetos

Presença de Fase Livre: Não


Situação: -

MUNICÍPIO: SÃO BRÁS DO SUAÇUÍ

MRS LOGÍSTICA S/A - P-1.7 POSTO DE ABASTECIMENTO DE LOCOMOTIVAS

Atividade: Posto de Combustível

Endereço: Pátio Cel. João Carlos Guedes, s/nº - São Brás do Suaçuí/MG

Coordenadas: X= -43.796573 | Y= -20.659028 | Datum: WGS84 

Classificação: AMR - Área em Processo de Monitoramento para Reabilitação

Etapas de Gerenciamento: Monitoramento

Fonte de contaminação: Vazamento ou Infiltração

Meios Impactados:

Solo, Água Subterrânea

Contaminantes:

Hidrocarbonetos

Presença de Fase Livre: Não


Situação: Removida

MUNICÍPIO: SÃO GONÇALO DO RIO ABAIXO

COMERCIAL MAPES DE COMBUSTÍVEL - POSTO RECREIO

Atividade: Posto de Combustível

Endereço: Rodovia BR 262 Km 230 - São Gonçalo do Rio Abaixo/MG

Coordenadas: X= -43.348060 | Y= -19.835033 | **Datum:** WGS84 

Classificação: AI - Área Contaminada sob Investigação

Etapas de Gerenciamento: Investigação Confirmatória

Fonte de contaminação: Vazamento ou Infiltração

Meios Impactados:

Solo, Água Subterrânea

Contaminantes:

Hidrocarbonetos

Presença de Fase Livre: Não


Situação: -

MUNICÍPIO: SÃO GONÇALO DO SAPUCAÍ

POSTO MOINHO

Atividade: Posto de Combustível

Endereço: Rodovia Fernão Dias, Km 746 - São Gonçalo do Sapucaí/MG

Coordenadas: X= -45.557663 | Y= -21.90394 | Datum: WGS84 

Classificação: AI - Área Contaminada sob Investigação

Etapas de Gerenciamento: Investigação Confirmatória

Fonte de contaminação: Vazamento ou Infiltração

Meios Impactados:

Solo, Água Subterrânea

Contaminantes:

Hidrocarbonetos

Presença de Fase Livre: Não


Situação: -

MUNICÍPIO: SÃO JOÃO DEL REI

AGOSTINI & VIANINI COMÉRCIO E TRANSPORTE DE PETRÓLEO LTDA

Atividade: Posto de Combustível

Endereço: Rua Tome Portes del Rei, 511 - São João del Rei/MG

Coordenadas: X= -44.236021 | Y= -21.123177 | Datum: WGS84 

Classificação: AMR - Área em Processo de Monitoramento para Reabilitação

Etapas de Gerenciamento: Monitoramento

Fonte de contaminação: Vazamento ou Infiltração

Meios Impactados:

Solo, Água Subterrânea

Contaminantes:

Hidrocarbonetos

Presença de Fase Livre: Não


Situação: -

MUNICÍPIO: SÃO JOÃO DEL REI

DISTRIBUIDORA C Y LUBRIFICANTES

Atividade: Posto de Combustível

Endereço: Avenida Leite de Castro, 1.377 A - São João Del Rei/MG

Coordenadas: X= -44.245662 | Y= -21.118322 | **Datum:** WGS84 

Classificação: ACI - Área Contaminada sob Intervenção

Etapas de Gerenciamento: Intervenção/Remediação

Fonte de contaminação: Vazamento ou Infiltração

Meios Impactados:

Solo, Água Subterrânea

Contaminantes:

Hidrocarbonetos

Presença de Fase Livre: Sim


Situação: Em processo de remoção

MUNICÍPIO: SÃO JOÃO DEL REI

FCA - FERROVIA CENTRO ATLÂNTICA S/A (TRENS TURÍSTICOS SÃO JOÃO DEL REI)

Atividade: Ferrovia

Endereço: Rodovia MG 424 - São João Del Rei/MG

Coordenadas: X= -44.257543 | Y= -21.133113 | **Datum:** WGS84 

Classificação: AI - Área Contaminada sob Investigação

Etapas de Gerenciamento: Investigação Detalhada/Avaliação de Risco

Fonte de contaminação: Vazamento ou Infiltração

Meios Impactados:

Solo, Água Subterrânea

Contaminantes:

Hidrocarbonetos

Presença de Fase Livre: Não


Situação: -

MUNICÍPIO: SÃO JOÃO DEL REI

POSTO ATLAS LTDA

Atividade: Posto de Combustível

Endereço: Rua General Osório, 117 - São João Del Rei/MG

Coordenadas: X= -44.263573 | Y= -21.137567 | **Datum:** WGS84 

Classificação: AMR - Área em Processo de Monitoramento para Reabilitação

Etapas de Gerenciamento: Monitoramento

Fonte de contaminação: Vazamento ou Infiltração

Meios Impactados:

Solo, Água Subterrânea

Contaminantes:

Hidrocarbonetos

Presença de Fase Livre: Não


Situação: Removida

MUNICÍPIO: SÃO JOÃO DO MANTENINHA

POSTO SÃO JOÃO DE MANTENINHA

Atividade: Posto de Combustível

Endereço: Rua Reginaldo Alves dos Santos, 191 - São João do Manteninha/MG

Coordenadas: X= -41.161611 | Y= -18.725100 | **Datum:** WGS84 

Classificação: ACI - Área Contaminada sob Intervenção

Etapas de Gerenciamento: Investigação Detalhada/Avaliação de Risco

Fonte de contaminação: Vazamento ou Infiltração

Meios Impactados:

Solo, Água Subterrânea

Contaminantes:

Hidrocarbonetos

Presença de Fase Livre: Não


Situação: -

MUNICÍPIO: SÃO JOAQUIM DE BICAS

POSTO AEL TRANSABRIL

Atividade: Posto de Combustível

Endereço: Rodovia BR 381 Km 451,1 - São Joaquim de Bicas/MG

Coordenadas: X= -44.282926 | Y= -20.052944 | Datum: WGS84 

Classificação: ACI - Área Contaminada sob Intervenção

Etapas de Gerenciamento: Projeto de Intervenção

Fonte de contaminação: Vazamento ou Infiltração

Meios Impactados:

Solo, Água Subterrânea

Contaminantes:

Hidrocarboneto

Presença de Fase Livre: Sim


Situação: Em processo de remoção

MUNICÍPIO: SÃO JOSÉ DA LAPA

POSTO LAPENCE

Atividade: Posto de Combustível

Endereço: Rua Idalina Alves, 231 - Centro - São José da Lapa/MG

Coordenadas: X= -43.958241 | Y= -19.696557 | Datum: WGS84 

Classificação: ACI - Área Contaminada sob Intervenção

Etapas de Gerenciamento: Investigação Detalhada/Avaliação de Risco

Fonte de contaminação: Vazamento ou Infiltração

Meios Impactados:

Solo, Água Subterrânea

Contaminantes:

Hidrocarbonetos

Presença de Fase Livre: Não


Situação: -

MUNICÍPIO: SÃO LOURENÇO

POLI & TOLEDO COM. DE COMB. (EX POSTO E GARAGEM MADURO TOLEDO LTDA)

Atividade: Posto de Combustível

Endereço: Rua Batista Luzardo, 305 - São Lourenço/MG

Coordenadas: X= -45.058264 | Y= -22.118153 | Datum: WGS84 

Classificação: ACI - Área Contaminada sob Intervenção

Etapas de Gerenciamento: Investigação Confirmatória

Fonte de contaminação: Vazamento ou Infiltração

Meios Impactados:

Solo, Água Subterrânea

Contaminantes:

Hidrocarbonetos

Presença de Fase Livre: Sim


Situação: Não Removida

MUNICÍPIO: SÃO TOMÁS DE AQUINO

ALVES RODRIGUES E CIA LTDA

Atividade: Posto de Combustível

Endereço: Rua Tereza Fontana, 681 - São Tomás de Aquino/MG

Coordenadas: X= -47.095213 | Y= -20.779969 | **Datum:** WGS84 

Classificação: ACI - Área Contaminada sob Intervenção

Etapas de Gerenciamento: Intervenção/Remediação

Fonte de contaminação: Vazamento ou Infiltração

Meios Impactados:

Solo, Água Subterrânea

Contaminantes:

Hidrocarbonetos

Presença de Fase Livre: Sim


Situação: Em processo de remoção

MUNICÍPIO: SÃO VICENTE DE MINAS

FCA - FERROVIA CENTRO ATLÂNTICA S/A (ACIDENTE SÃO VICENTE DE MINAS)

Atividade: Ferrovia

Endereço: Zona Rural - KM263+704 - São Vicente de Minas/MG

Coordenadas: X= -44.440791 | Y= -21.694602 | Datum: WGS84 

Classificação: AI - Área Contaminada sob Investigação

Etapas de Gerenciamento: Investigação Detalhada/Avaliação de Risco

Fonte de contaminação: Vazamento ou Infiltração

Meios Impactados:

Solo, Água Subterrânea

Contaminantes:

Hidrocarbonetos

Presença de Fase Livre: Não


Situação: -

MUNICÍPIO: SEBASTIÃO DA BELA VISTA

AUTO POSTO ALIANÇA

Atividade: Posto de Combustível

Endereço: Rodovia Fernão Dias, Km 820-6 - São Sebastião da Bela Vista/MG

Coordenadas: X= -45.773209 | Y= -22.121915 | **Datum:** WGS84 

Classificação: AMR - Área em Processo de Monitoramento para Reabilitação

Etapas de Gerenciamento: Monitoramento

Fonte de contaminação: Vazamento ou Infiltração

Meios Impactados:

Solo, Água Subterrânea

Contaminantes:

Hidrocarbonetos

Presença de Fase Livre: Não


Situação: -

MUNICÍPIO: SENHORA DOS REMÉDIOS

CELSO DE CARVALHO E CIA

Atividade: Posto de Combustível

Endereço: Avenida XII de Dezembro, 198 - Senhora dos Remédios/MG

Coordenadas: X= -43.580983 | Y= -21.030336 | Datum: WGS84 

Classificação: AMR - Área em Processo de Monitoramento para Reabilitação

Etapas de Gerenciamento: Monitoramento

Fonte de contaminação: Vazamento ou Infiltração

Meios Impactados:

Solo, Água Subterrânea

Contaminantes:

Hidrocarbonetos

Presença de Fase Livre: Não


Situação: -

MUNICÍPIO: SERRO

POSTO ASA BRANCA

Atividade: Posto de Combustível

Endereço: Rua Humaitá, 585 - Serro/MG

Coordenadas: X= -43.374350 | Y= -18.610917 | Datum: WGS84 

Classificação: AI - Área Contaminada sob Investigação

Etapas de Gerenciamento: Investigação Confirmatória

Fonte de contaminação: Vazamento ou Infiltração

Meios Impactados:

Solo, Água Subterrânea

Contaminantes:

Hidrocarbonetos

Presença de Fase Livre: Não


Situação: -

MUNICÍPIO: SETE LAGOAS

COMETA DERIVADOS DE PETRÓLEO LTDA

Atividade: Posto de Combustível

Endereço: Rodovia MG 424, Km 04 - Sete Lagoas/MG

Coordenadas: X= -44.205780 | Y= -19.477226 | **Datum:** WGS84 

Classificação: AI - Área Contaminada sob Investigação

Etapas de Gerenciamento: Investigação Confirmatória

Fonte de contaminação: Vazamento ou Infiltração

Meios Impactados:

Solo, Água Subterrânea

Contaminantes:

Hidrocarbonetos

Presença de Fase Livre: Não


Situação: -

MUNICÍPIO: SETE LAGOAS

FCA - FERROVIA CENTRO ATLÂNTICA S/A (UNIDADE SETE LAGOAS)

Atividade: Ferrovia

Endereço: Rua Padre Tarcísio Gonçalves - Bela Vista I Sete Lagoas/MG

Coordenadas: X= -44.198036 | Y= -19.432767 | Datum: WGS84 

Classificação: AI - Área Contaminada sob Investigação

Etapas de Gerenciamento: Investigação Confirmatória

Fonte de contaminação: Vazamento ou Infiltração

Meios Impactados:

Solo, Água Subterrânea

Contaminantes:

Hidrocarbonetos

Presença de Fase Livre: Não


Situação: -

MUNICÍPIO: SETE LAGOAS

MATOS E RIBEIRO LTDA (POSTO SÃO SEBASTIÃO)

Atividade: Posto de Combustível

Endereço: Rua Coronel Randolpho Simões, 1.025 - Sete Lagoas/MG

Coordenadas: X= -44.236185 | Y= -19.453157 | **Datum:** WGS84 

Classificação: ACI - Área Contaminada sob Intervenção

Etapas de Gerenciamento: Projeto de Intervenção

Fonte de contaminação: Vazamento ou Infiltração

Meios Impactados:

Solo, Água Subterrânea

Contaminantes:

Hidrocarbonetos

Presença de Fase Livre: Não


Situação: Removida

MUNICÍPIO: SETE LAGOAS

PETROLUB INDUSTRIAL DE LUBRIFICANTES

Atividade: Rerrefino de óleo lubrificante usado

Endereço: Rodovia BR 040, Km 461 s/n – Sete Lagoas/MG

Coordenadas: X= -44.335016 | Y= -19.412182 | Datum: WGS84 

Classificação: ACI - Área Contaminada sob Intervenção

Etapas de Gerenciamento: Intervenção/Remediação

Fonte de contaminação: Disposição de resíduos

Meios Impactados:

Solo

Contaminantes:

Cobalto

Presença de Fase Livre: Não


Situação: -

MUNICÍPIO: TAIOBEIRAS

TAIOBEIRAS EMPREENDIMENTOS COMERCIAIS

Atividade: Posto de Combustível

Endereço: Rua Barcelona, s/n quadra 320 - Taiobeiras/MG

Coordenadas: X= -42.223959 | Y= -15.800871 | Datum: WGS84 

Classificação: AMR - Área em Processo de Monitoramento para Reabilitação

Etapas de Gerenciamento: Monitoramento

Fonte de contaminação: Vazamento ou Infiltração

Meios Impactados:

Solo, Água Subterrânea

Contaminantes:

Hidrocarbonetos

Presença de Fase Livre: Não


Situação: -

MUNICÍPIO: TAQUARAÇU DE MINAS

POSTO LILITO

Atividade: Posto de Combustível

Endereço: Rua José Ferreira, 195 - Taquaraçu de Minas/MG

Coordenadas: X= -43.692635 | Y= -19.665601 | **Datum:** WGS84 

Classificação: ACI - Área Contaminada sob Intervenção

Etapas de Gerenciamento: Investigação Detalhada/Avaliação de Risco

Fonte de contaminação: Vazamento ou Infiltração

Meios Impactados:

Solo, Água Subterrânea

Contaminantes:

Hidrocarbonetos

Presença de Fase Livre: Não


Situação: Removida

MUNICÍPIO: TEÓFILO OTONI

ANTUÉRPIA PETRÓLEO LTDA

Atividade: Posto de Combustível

Endereço: Rua Praça Tiradentes, 129 - Teófilo Otoni/MG

Coordenadas: X= -41.507596 | Y= -17.865176 | Datum: WGS84 

Classificação: ACI - Área Contaminada sob Intervenção

Etapas de Gerenciamento: Investigação Detalhada/Avaliação de Risco

Fonte de contaminação: Vazamento ou Infiltração

Meios Impactados:

Solo, Água Subterrânea

Contaminantes:

Hidrocarbonetos

Presença de Fase Livre: Sim


Situação: Não Removida

MUNICÍPIO: TEÓFILO OTONI

MARTINS E PEREIRA LTDA (POSTO PALMEIRAS)

Atividade: Posto de Combustível

Endereço: Avenida Alfredo Sá, 2.331 - Teófilo Otoni/MG

Coordenadas: X= -41.516129 | Y= -17.864356 | Datum: WGS84 

Classificação: ACI - Área Contaminada sob Intervenção

Etapas de Gerenciamento: Intervenção/Remediação

Fonte de contaminação: Vazamento ou Infiltração

Meios Impactados:

Solo, Água Subterrânea

Contaminantes:

Hidrocarbonetos

Presença de Fase Livre: Sim


Situação: Em processo de remoção

MUNICÍPIO: Tombos

AUTO POSTO SÃO JOSÉ

Atividade: Posto de Combustível

Endereço: Avenida Alfredo Vargas, 1.061 - Tombos/MG

Coordenadas: X= -42.025497 | Y= -20.907431 | **Datum:** WGS84 

Classificação: AR - Área Reabilitada para o uso declarado **Uso Declarado:** Posto de Combustível
Etapas de Gerenciamento: Monitoramento

Fonte de contaminação: Vazamento ou Infiltração

Meios Impactados:

Solo, Água Subterrânea

Contaminantes:

Hidrocarbonetos

Presença de Fase Livre: Não


Situação: Removida

MUNICÍPIO: TRÊS CORAÇÕES

MANGELS INDÚSTRIA E COMÉRCIO LTDA

Atividade: Indústria Metalúrgica

Endereço: Rodovia Fernão Dias, Km 699 - Três Corações/MG

Coordenadas: X= -45.331397 | Y= -21.669611 | **Datum:** WGS84 

Classificação: ACI - Área Contaminada sob Intervenção

Etapas de Gerenciamento: Intervenção/Remediação

Fonte de contaminação: Disposição de resíduos, Vazamento ou Infiltração

Meios Impactados:

Solo, Água Subterrânea

Contaminantes:

Níquel, Zinco, Cromo, Chumbo, Hidrocarbonetos,
Solventes Clorados

Presença de Fase Livre: Não


Situação: -

MUNICÍPIO: TRÊS CORAÇÕES

POSTO TRANSABRIL SUL

Atividade: Posto de Combustível

Endereço: Rodovia BR 381, Km 744 - Três Corações/MG

Coordenadas: X= -45.302435 | Y= -21.659153 | **Datum:** WGS84 

Classificação: AMR - Área em Processo de Monitoramento para Reabilitação

Etapas de Gerenciamento: Monitoramento

Fonte de contaminação: Vazamento ou Infiltração

Meios Impactados:

Solo, Água Subterrânea

Contaminantes:

Hidrocarbonetos

Presença de Fase Livre: Não

Situação: -

MUNICÍPIO: TRÊS MARIAS

VOTORANTIM METAIS ZINCO S/A (ANTIGO PH 9)

Atividade: Indústria Metalúrgica

Endereço: Rodovia BR 040, Km 284 - Três Marias/MG

Coordenadas: X= -45.242 | Y= -18.194293 | **Datum:** WGS84



Classificação: AI - Área Contaminada sob Investigação

Etapas de Gerenciamento: Investigação Confirmatória

Fonte de contaminação: Disposição de resíduos

Meios Impactados:

Solo

Contaminantes:

Metais, Sulfatos

Presença de Fase Livre: Não


Situação: -

MUNICÍPIO: TRÊS MARIAS

VOTORANTIM METAIS ZINCO S/A (ÁREA INDUSTRIAL/BARRAGEM VELHA)

Atividade: Indústria Metalúrgica

Endereço: Rodovia BR 040, Km 284 - Três Marias/MG

Coordenadas: X= -45.243085 | Y= -18.186459 | **Datum:** WGS84 

Classificação: ACI - Área Contaminada sob Intervenção

Etapas de Gerenciamento: Intervenção/Remediação

Fonte de contaminação: Disposição de resíduos

Meios Impactados:

Solo, Água Subterrânea e Sedimento

Contaminantes:

Metais, Sulfatos

Presença de Fase Livre: Não


Situação: -

MUNICÍPIO: TRÊS MARIAS

VOTORANTIM METAIS ZINCO S/A (BACIA DOS CÓRREGOS CONSCIÊNCIA E BARREIRO GRANDE)

Atividade: Indústria Metalúrgica

Endereço: Rodovia BR 040, Km 284 - Três Marias/MG

Coordenadas: X= -45.190826 | Y= -18.153337 | **Datum:** WGS84 

Classificação: ACI - Área Contaminada sob Intervenção

Etapas de Gerenciamento: Projeto de Intervenção

Fonte de contaminação: Disposição de resíduos, Lançamento de efluentes

Meios Impactados:

Solo, Água Subterrânea, Água Superficial e Sedimento

Contaminantes:

Metais, Sulfatos

Presença de Fase Livre: Não


Situação: -

MUNICÍPIO: TRÊS MARIAS

VOTORANTIM METAIS ZINCO S/A (BARRAGEM DO CÓRREGO DA LAVAGEM)

Atividade: Indústria Metalúrgica

Endereço: Rodovia BR 040, Km 284 - Três Marias/MG

Coordenadas: X= -45.196348 | Y= -18.175642 | Datum: WGS84 

Classificação: ACI - Área Contaminada sob Intervenção

Etapas de Gerenciamento: Intervenção/Remediação

Fonte de contaminação: Disposição de resíduos

Meios Impactados:

Solo, Água Subterrânea e Água Superficial

Contaminantes:

Metais, Sulfatos

Presença de Fase Livre: Não


Situação: -

MUNICÍPIO: TRÊS MARIAS

VOTORANTIM METAIS ZINCO S/A (CLUBE PIRAQUARA)

Atividade: Indústria Metalúrgica

Endereço: Rodovia BR 040, Km 284 - Três Marias/MG

Coordenadas: X= -45.190826 | Y= -18.153337 | Datum: WGS84 

Classificação: ACI - Área Contaminada sob Intervenção

Etapas de Gerenciamento: Intervenção/Remediação

Fonte de contaminação: Disposição de resíduos

Meios Impactados:

Água Subterrânea

Contaminantes:

Metais, Sulfatos

Presença de Fase Livre: Não


Situação: -

MUNICÍPIO: UBÁ

AUTO POSTO SILVEIRA DA ROCHA & CIA LTDA

Atividade: Posto de Combustível

Endereço: Avenida Praça São Januário, 12 - Ubá/MG

Coordenadas: X= -42.943095 | Y= -21.119973 | Datum: WGS84 

Classificação: AMR - Área em Processo de Monitoramento para Reabilitação

Etapas de Gerenciamento: Monitoramento

Fonte de contaminação: Vazamento ou Infiltração

Meios Impactados:

Solo, Água Subterrânea

Contaminantes:

Hidrocarbonetos

Presença de Fase Livre: Não


Situação: Removida

MUNICÍPIO: UBÁ

POSTO DAS GARÇAS

Atividade: Posto de Combustível

Endereço: Rodovia Juiz de Fora, Km 106 - Ubá/MG

Coordenadas: X= -42.957973 | Y= -21.107565 | **Datum:** WGS84 

Classificação: AMR - Área em Processo de Monitoramento para Reabilitação

Etapas de Gerenciamento: Monitoramento

Fonte de contaminação: Vazamento ou Infiltração

Meios Impactados:

Solo, Água Subterrânea

Contaminantes:

Hidrocarbonetos

Presença de Fase Livre: Não


Situação: Removida

MUNICÍPIO: UBERABA

AUTO POSTO NOSSA SENHORA DE LOURDES

Atividade: Posto de Combustível

Endereço: Avenida Niza Marques Guaritá, 88 - Uberaba/MG

Coordenadas: X= -47.903717 | Y= -19.758883 | **Datum:** WGS84 

Classificação: ACI - Área Contaminada sob Intervenção

Etapas de Gerenciamento: Investigação Confirmatória

Fonte de contaminação: Vazamento ou Infiltração

Meios Impactados:

Solo, Água Subterrânea

Contaminantes:

Hidrocarbonetos

Presença de Fase Livre: Sim


Situação: Não Removida

MUNICÍPIO: UBERABA

COOPERATIVA AGROPECUÁRIA VALE DO RIO GRANDE - COPERVALE

Atividade: Posto de Combustível

Endereço: Avenida Leopoldino de Oliveira, 3.040 - Uberaba/MG

Coordenadas: X= -47.931279 | Y= -19.750346 | Datum: WGS84 

Classificação: AMR - Área em Processo de Monitoramento para Reabilitação

Etapas de Gerenciamento: Monitoramento

Fonte de contaminação: Vazamento ou Infiltração

Meios Impactados:

Solo, Água Subterrânea

Contaminantes:

Hidrocarbonetos

Presença de Fase Livre: Não


Situação: -

MUNICÍPIO: UBERABA

FCA - FERROVIA CENTRO ATLÂNTICA S/A (ACIDENTE DE UBERABA)

Atividade: Ferrovia

Endereço: Km 1033 + 345 do trecho da Ferrovia Uberaba-Ibiá - Uberaba/MG

Coordenadas: X= -47.920303 | Y= -19.736279 | **Datum:** WGS84 

Classificação: AMR - Área em Processo de Monitoramento para Reabilitação

Etapas de Gerenciamento: Monitoramento

Fonte de contaminação: Vazamento ou Infiltração

Meios Impactados:

Solo, Água Subterrânea e Água Superficial

Contaminantes:

Álcool (metanol, isobutanol e 2-etil-1-hexanol)

Presença de Fase Livre: Não


Situação: -

MUNICÍPIO: UBERABA

FCA - FERROVIA CENTRO ATLÂNTICA S/A (UNIDADE DE UBERABA)

Atividade: Ferrovia

Endereço: Rua Espanha, 1.280 - Uberaba/MG

Coordenadas: X= -47.920836 | Y= -19.735801 | Datum: WGS84 

Classificação: ACI - Área Contaminada sob Intervenção

Etapas de Gerenciamento: Intervenção/Remediação

Fonte de contaminação: Vazamento ou Infiltração

Meios Impactados:

Solo, Água Subterrânea

Contaminantes:

Hidrocarbonetos

Presença de Fase Livre: Sim


Situação: Em processo de remoção

MUNICÍPIO: UBERABA

FCA - FERROVIA CENTRO ATLÂNTICA S/A (UNIDADE VALE FÉRTIL)

Atividade: Ferrovia

Endereço: Estrada da Cana Km 11 - Uberaba/MG

Coordenadas: X= -47.919306 | Y= -19.735785 | Datum: WGS84 

Classificação: AI - Área Contaminada sob Investigação

Etapas de Gerenciamento: Investigação Detalhada/Avaliação de Risco

Fonte de contaminação: Vazamento ou Infiltração

Meios Impactados:

Solo, Água Subterrânea

Contaminantes:

Vanádio, Cobre, Cromo e Cobalto

Presença de Fase Livre: Não


Situação: -

MUNICÍPIO: UBERABA

PARIS AUTO POSTO LTDA

Atividade: Posto de Combustível

Endereço: Avenida Santa Beatriz da Silva, 1.080 – Uberaba/MG

Coordenadas: X= -47.950531 | Y= -19.763829 | Datum: WGS84 

Classificação: AMR - Área em Processo de Monitoramento para Reabilitação

Etapas de Gerenciamento: Monitoramento

Fonte de contaminação: Vazamento ou Infiltração

Meios Impactados:

Solo, Água Subterrânea

Contaminantes:

Hidrocarbonetos

Presença de Fase Livre: Não


Situação: -

MUNICÍPIO: UBERABA

POSTO BARBOSA DE UBERABA (CLAISSON RODRIGUES)

Atividade: Posto de Combustível

Endereço: Avenida Tonico dos Santos, 738 - Uberaba/MG

Coordenadas: X= -47.944982 | Y= -19.776941 | Datum: WGS84 

Classificação: ACI - Área Contaminada sob Intervenção

Etapas de Gerenciamento: Intervenção/Remediação

Fonte de contaminação: Vazamento ou Infiltração

Meios Impactados:

Solo, Água Subterrânea

Contaminantes:

Hidrocarbonetos

Presença de Fase Livre: Sim


Situação: Em processo de remoção

MUNICÍPIO: UBERABA

POSTO BRASIL

Atividade: Posto de Combustível

Endereço: Avenida Dr. Fidelis Reis, 249 - Uberaba/MG

Coordenadas: X= -47.934090 | Y= -19.745852 | **Datum:** WGS84 

Classificação: AMR - Área em Processo de Monitoramento para Reabilitação

Etapas de Gerenciamento: Monitoramento

Fonte de contaminação: Vazamento ou Infiltração

Meios Impactados:

Solo, Água Subterrânea

Contaminantes:

Hidrocarbonetos

Presença de Fase Livre: Não


Situação: Removida

MUNICÍPIO: UBERABA

POSTO LITRO (COMÉRCIO DE COMBUSTÍVEIS POSTINHO LTDA)

Atividade: Posto de Combustível

Endereço: Avenida Alberto Martins Fontoura Borges, 502 - Uberaba/MG

Coordenadas: X= -47.939304 | Y= -19.759343 | Datum: WGS84 

Classificação: AI - Área Contaminada sob Investigação

Etapas de Gerenciamento: Investigação Confirmatória

Fonte de contaminação: Vazamento ou Infiltração

Meios Impactados:

Solo, Água Subterrânea

Contaminantes:

Hidrocarbonetos

Presença de Fase Livre: Não


Situação: -

MUNICÍPIO: UBERABA

POSTO NOSSA SENHORA APARECIDA

Atividade: Posto de Combustível

Endereço: Rua Saldanha Marinhos, 511 - Uberaba/MG

Coordenadas: X= -47.925131 | Y= -19.763109 | **Datum:** WGS84 

Classificação: AMR - Área em Processo de Monitoramento para Reabilitação

Etapas de Gerenciamento: Monitoramento

Fonte de contaminação: Vazamento ou Infiltração

Meios Impactados:

Solo, Água Subterrânea

Contaminantes:

Hidrocarbonetos

Presença de Fase Livre: Não


Situação: -

MUNICÍPIO: UBERABA

SOCIEDADE PRODUTOS DO OESTE LTDA (POSTO UBERDIESEL)

Atividade: Posto de Combustível

Endereço: Rua Arlindo de Melo, 1.675 - Uberaba/MG

Coordenadas: X= -47.929517 | Y= -19.777639 | Datum: WGS84 

Classificação: AMR - Área em Processo de Monitoramento para Reabilitação

Etapas de Gerenciamento: Monitoramento

Fonte de contaminação: Vazamento ou Infiltração

Meios Impactados:

Solo, Água Subterrânea

Contaminantes:

Hidrocarbonetos

Presença de Fase Livre: Não


Situação: Removida

MUNICÍPIO: UBERABA

TRANSPETRO - PETROBRÁS TRANSPORTE S/A - TERMINAL DE UBERABA

Atividade: Base de armazenamento e distribuição de derivados de petróleo e álcool combustível

Endereço: Avenida Rio Grande, 5.560 - Uberaba/MG

Coordenadas: X= -47.898244 | Y= -19.999829 | Datum: WGS84 

Classificação: ACI - Área Contaminada sob Intervenção

Etapas de Gerenciamento: Intervenção/Remediação

Fonte de contaminação: Vazamento ou Infiltração

Meios Impactados:

Solo, Água Subterrânea

Contaminantes:

Hidrocarbonetos

Presença de Fase Livre: Sim


Situação: Em processo de remoção

MUNICÍPIO: UBERABA

VALE FERTILIZANTES S/A (ÁREA INDUSTRIAL)

Atividade: Indústria Química

Endereço: Estrada da Cana, Km 11 - Uberaba/MG

Coordenadas: X= -47.886023 | Y= -19.991914 | Datum: WGS84 

Classificação: ACI - Área Contaminada sob Intervenção

Etapas de Gerenciamento: Intervenção/Remediação

Fonte de contaminação: Disposição de resíduos

Meios Impactados:

Água Subterrânea

Contaminantes:

Arsênio, Berílio, Chumbo, Cobre, Cromo, Níquel, Selênio, Sulfato e Nitrito

Presença de Fase Livre: Não


Situação: -

MUNICÍPIO: UBERABA

VALE FERTILIZANTES S/A (PILHA DE FOSFOGESSO)

Atividade: Indústria Química

Endereço: Estrada da Cana, Km 11 - Uberaba/MG

Coordenadas: X= -47.872727 | Y= -19.985996 | Datum: WGS84 

Classificação: ACI - Área Contaminada sob Intervenção

Etapas de Gerenciamento: Intervenção/Remediação

Fonte de contaminação: Disposição de resíduos

Meios Impactados:

Solo, Água Subterrânea

Contaminantes:

Sulfeto, Nitrogênio Amoniacal

Presença de Fase Livre: Não


Situação: -

MUNICÍPIO: UBERABA

VALE FERTILIZANTES S/A (POSTO DE ABASTECIMENTO)

Atividade: Posto de Combustível

Endereço: Estrada da Cana, Km 11 - Uberaba/MG

Coordenadas: X= -47.882025 | Y= -19.992554 | Datum: WGS84 

Classificação: AMR - Área em Processo de Monitoramento para Reabilitação

Etapas de Gerenciamento: Monitoramento

Fonte de contaminação: Vazamento ou Infiltração

Meios Impactados:

Solo, Água Subterrânea

Contaminantes:

Hidrocarbonetos

Presença de Fase Livre: Não


Situação: -

MUNICÍPIO: UBERLÂNDIA

AUTO POSTO 2M LTDA

Atividade: Posto de Combustível

Endereço: Avenida Getúlio Vargas, 1.316 - Uberlândia/MG

Coordenadas: X= -48.288679 | Y= -18.922128 | **Datum:** WGS84 

Classificação: AMR - Área em Processo de Monitoramento para Reabilitação

Etapas de Gerenciamento: Monitoramento

Fonte de contaminação: Vazamento ou Infiltração

Meios Impactados:

Solo, Água Subterrânea

Contaminantes:

Hidrocarbonetos

Presença de Fase Livre: Não


Situação: Removida

MUNICÍPIO: UBERLÂNDIA

AUTO POSTO BIGUÁ LTDA

Atividade: Posto de Combustível

Endereço: Avenida João Pessoa, 1.180 - Uberlândia/MG

Coordenadas: X= -48.279424 | Y= -18.903772 | **Datum:** WGS84 

Classificação: AMR - Área em Processo de Monitoramento para Reabilitação

Etapas de Gerenciamento: Monitoramento

Fonte de contaminação: Vazamento ou Infiltração

Meios Impactados:

Solo, Água Subterrânea

Contaminantes:

Hidrocarbonetos

Presença de Fase Livre: Não


Situação: -

MUNICÍPIO: UBERLÂNDIA

COLETO ALDA E FILHOS - POSTO MOINHO

Atividade: Posto de Combustível

Endereço: Avenida Professor José Inácio de Souza, 361 - Uberlândia/MG

Coordenadas: X= -48.269950 | Y= -18.900003 | **Datum:** WGS84 

Classificação: AI - Área Contaminada sob Investigação

Etapas de Gerenciamento: Investigação Confirmatória

Fonte de contaminação: Vazamento ou Infiltração

Meios Impactados:

Solo, Água Subterrânea

Contaminantes:

Hidrocarbonetos

Presença de Fase Livre: Não


Situação: -

MUNICÍPIO: UBERLÂNDIA

FCA - FERROVIA CENTRO ATLÂNTICA S/A (UNIDADE UBERLÂNDIA)

Atividade: Ferrovia

Endereço: Praça Webert Junior Fonseca, s/n. Custódio Pereira. Uberlândia/MG

Coordenadas: X= -48,245627 | Y= -18,888640 | Datum: WGS84 

Classificação: AMR - Área em Processo de Monitoramento para Reabilitação

Etapas de Gerenciamento: Monitoramento

Fonte de contaminação: Vazamento ou Infiltração

Meios Impactados:

Solo, Água Subterrânea

Contaminantes:

Hidrocarbonetos

Presença de Fase Livre: Não


Situação: -

MUNICÍPIO: UBERLÂNDIA

MACEDO E SOUZA (EX DÉCIO AUTO POSTO BURITI)

Atividade: Posto de Combustível

Endereço: Rodovia BR 050, Km 61 - Uberlândia/MG

Coordenadas: X= -48.249636 | Y= -18.821350 | Datum: WGS84 

Classificação: ACI - Área Contaminada sob Intervenção

Etapas de Gerenciamento: Intervenção/Remediação

Fonte de contaminação: Vazamento ou Infiltração

Meios Impactados:

Solo, Água Subterrânea

Contaminantes:

Hidrocarbonetos

Presença de Fase Livre: Sim


Situação: Em processo de remoção

MUNICÍPIO: UBERLÂNDIA

POSTO ESPIGÃO LTDA

Atividade: Posto de Combustível

Endereço: Praça dos Pioneiros, 10 - Uberlândia/MG

Coordenadas: X= -48.303086 | Y= -18.910514 | Datum: WGS84 

Classificação: AI - Área Contaminada sob Investigação

Etapas de Gerenciamento: Investigação Confirmatória

Fonte de contaminação: Vazamento ou Infiltração

Meios Impactados:

Solo, Água Subterrânea

Contaminantes:

Hidrocarbonetos

Presença de Fase Livre: Não


Situação: -

MUNICÍPIO: UBERLÂNDIA

POSTO UNIVERSITÁRIO LTDA

Atividade: Posto de Combustível

Endereço: Avenida João Naves de Ávila, 2.152 - Uberlândia/MG

Coordenadas: X= -48.261148 | Y= -18.917938 | **Datum:** WGS84 

Classificação: AMR - Área em Processo de Monitoramento para Reabilitação

Etapas de Gerenciamento: Monitoramento

Fonte de contaminação: Vazamento ou Infiltração

Meios Impactados:

Solo, Água Subterrânea

Contaminantes:

Hidrocarbonetos

Presença de Fase Livre: Não


Situação: Removida

MUNICÍPIO: UBERLÂNDIA

TRANSPETRO - PETROBRÁS TRANSPORTE S/A - TERMINAL DE UBERLÂNDIA

Atividade: Base de armazenamento e distribuição de derivados de petróleo e álcool combustível

Endereço: Rua da Prata, s/nº - Rodovia BR 49, Km 11 - Uberlândia/MG

Coordenadas: X= -48.394782 | Y= -18.991451 | Datum: WGS84 

Classificação: AI - Área Contaminada sob Investigação

Etapas de Gerenciamento: Investigação Confirmatória

Fonte de contaminação: Vazamento ou Infiltração

Meios Impactados:

Solo, Água Subterrânea

Contaminantes:

Hidrocarbonetos

Presença de Fase Livre: Não


Situação: -

MUNICÍPIO: UBERLÂNDIA

TRIÂNGULO METAIS BATERIAS LTDA

Atividade: Reciclagem de pilhas, baterias e acumuladores

Endereço: Rodovia BR 497, Km 12,5 - Uberlândia/MG

Coordenadas: X= -48.412521 | Y= -18.986534 | Datum: WGS84 

Classificação: AI - Área Contaminada sob Investigação

Etapas de Gerenciamento: Investigação Confirmatória

Fonte de contaminação: Disposição de resíduos, Dispersão atmosférica

Meios Impactados:

Solo

Contaminantes:

Chumbo

Presença de Fase Livre: Não


Situação: -

MUNICÍPIO: UNAÍ

COOPERATIVA AGROPECUÁRIA DE UNAÍ (POSTO CAPUL)

Atividade: Posto de Combustível

Endereço: Avenida Castelo Branco, S/N - Unaí/MG

Coordenadas: X= -46.900279 | Y= -16.368091 | Datum: WGS84 

Classificação: ACI - Área Contaminada sob Intervenção

Etapas de Gerenciamento: Investigação Detalhada/Avaliação de Risco

Fonte de contaminação: Vazamento ou Infiltração

Meios Impactados:

Solo, Água Subterrânea

Contaminantes:

Hidrocarbonetos

Presença de Fase Livre: Sim


Situação: Em processo de remoção

MUNICÍPIO: UNAÍ

COOPERATIVA AGROPECUÁRIA DE UNAÍ (POSTO INTERNO)

Atividade: Posto de Combustível

Endereço: Avenida Castelo Branco, S/N - Unaí/MG

Coordenadas: X= -46.898769 | Y= -16.369686 | Datum: WGS84 

Classificação: ACI - Área Contaminada sob Intervenção

Etapas de Gerenciamento: Investigação Detalhada/Avaliação de Risco

Fonte de contaminação: Vazamento ou Infiltração

Meios Impactados:

Solo, Água Subterrânea

Contaminantes:

Hidrocarbonetos

Presença de Fase Livre: Não


Situação: Removida

MUNICÍPIO: UNAÍ

POSTO MELO E MELO

Atividade: Posto de Combustível

Endereço: Avenida Governador Valadares, 873 - Centro - Unaí/MG

Coordenadas: X= -46.903499 | Y= -16.360848 | Datum: WGS84 

Classificação: ACI - Área Contaminada sob Intervenção

Etapas de Gerenciamento: Projeto de Intervenção

Fonte de contaminação: Vazamento ou Infiltração

Meios Impactados:

Solo, Água Subterrânea

Contaminantes:

Hidrocarbonetos

Presença de Fase Livre: Sim


Situação: Em processo de remoção

MUNICÍPIO: VARGINHA

AUTO POSTO TRANSUL (EX ML COMÉRCIO DE COMBUSTÍVEL)

Atividade: Posto de Combustível

Endereço: Avenida Princesa do Sul, 12 - Varginha/MG

Coordenadas: X= -45.438084 | Y= -21.569039 | **Datum:** WGS84 

Classificação: AI - Área Contaminada sob Investigação

Etapas de Gerenciamento: Investigação Confirmatória

Fonte de contaminação: Vazamento ou Infiltração

Meios Impactados:

Solo, Água Subterrânea

Contaminantes:

Hidrocarbonetos

Presença de Fase Livre: Não


Situação: -

MUNICÍPIO: VESPASIANO

WEC EMPREENDIMENTOS LTDA

Atividade: Posto de Combustível

Endereço: Rua Dr. Ary Teixeira, 990 - Vespasiano/MG

Coordenadas: X= -43.919120 | Y= -19.697280 | Datum: WGS84 

Classificação: AI - Área Contaminada sob Investigação

Etapas de Gerenciamento: Investigação Confirmatória

Fonte de contaminação: Vazamento ou Infiltração

Meios Impactados:

Solo, Água Subterrânea

Contaminantes:

Hidrocarbonetos

Presença de Fase Livre: Não


Situação: -

MUNICÍPIO: VIRGÍNIA

AUTO POSTO: VARELLA

Atividade: Posto de Combustível

Endereço: Rua Bueno Brandão, 33 - Virgínia/MG

Coordenadas: X= -45.091427 | Y= -22.333158 | **Datum:** WGS84 

Classificação: AMR - Área em Processo de Monitoramento para Reabilitação

Etapas de Gerenciamento: Monitoramento

Fonte de contaminação: Vazamento ou Infiltração

Meios Impactados:

Solo, Água Subterrânea

Contaminantes:

Hidrocarbonetos

Presença de Fase Livre: Não

Situação: -