


**UPGRH: DO1 - RIO PIRANGA**

**AUTO POSTO FERRARI**

**Atividade:** Posto de Combustível

**Endereço:** Rua João Batista Fortes, 34 - Ouro Preto/MG

**Coordenadas:** X= -43.508535 | Y= -20.386470 | **Datum:** WGS84 

**Classificação:** AR - Área Reabilitada para o uso declarado **Uso Declarado:** Posto de Combustível  
**Etapa de Gerenciamento:** -

**Fonte de contaminação:** Vazamento ou Infiltração

**Meios Impactados:**

Solo, Água Subterrânea

**Contaminantes:**

Hidrocarbonetos

**Presença de Fase Livre:** Não


**Situação:** -

**UPGRH: DO1 - RIO PIRANGA**

**AUTO POSTO R C VEÍCULOS**

**Atividade:** Posto de Combustível

**Endereço:** Avenida Senador Cupertino, 141 - Rio Casca/MG

**Coordenadas:** X= -42.651668 | Y= -20.224580 | **Datum:** WGS84 

**Classificação:** AMR - Área em Processo de Monitoramento para Reabilitação

**Etapas de Gerenciamento:** Monitoramento

**Fonte de contaminação:** Vazamento ou Infiltração

**Meios Impactados:**

Solo, Água Subterrânea

**Contaminantes:**

Hidrocarbonetos

**Presença de Fase Livre:** Não


**Situação:** Removida

**UPGRH: DO1 - RIO PIRANGA**

**AUTO POSTO RIO DOCE**

**Atividade:** Posto de Combustível

**Endereço:** Avenida Custódio Silva, 484 - Ponte Nova/MG

**Coordenadas:** X= -42.901496 | Y= -20.414962 | **Datum:** WGS84 

**Classificação:** AMR - Área em Processo de Monitoramento para Reabilitação

**Etapas de Gerenciamento:** Monitoramento

**Fonte de contaminação:** Vazamento ou Infiltração

**Meios Impactados:**

Solo, Água Subterrânea

**Contaminantes:**

Hidrocarbonetos

**Presença de Fase Livre:** Não


**Situação:** -

**UPGRH: DO1 - RIO PIRANGA**

**AUTO POSTO SARAMENHA**

**Atividade:** Posto de Combustível

**Endereço:** Rua Geraldo Laercio, 497 - Saramenha - Ouro Preto/MG

**Coordenadas:** X= -43.520747 | Y= -20.405046 | **Datum:** WGS84 

**Classificação:** AI - Área Contaminada sob Investigação

**Etapas de Gerenciamento:** Investigação Confirmatória

**Fonte de contaminação:** Vazamento ou Infiltração

**Meios Impactados:**

Solo, Água Subterrânea

**Contaminantes:**

Hidrocarbonetos

**Presença de Fase Livre:** Não


**Situação:** -

**UPGRH: DO1 - RIO PIRANGA**

**AUTO POSTO VITÓRIA**

**Atividade:** Posto de Combustível

**Endereço:** Avenida Doutor José Grossi, 175 - Guarapiranga - Ponte Nova/MG

**Coordenadas:** X= -42.891539 | Y= -20.403675 | **Datum:** WGS84 

**Classificação:** AI - Área Contaminada sob Investigação

**Etapas de Gerenciamento:** Investigação Confirmatória

**Fonte de contaminação:** Vazamento ou Infiltração

**Meios Impactados:**

Solo, Água Subterrânea

**Contaminantes:**

Hidrocarbonetos

**Presença de Fase Livre:** Não


**Situação:** -

**UPGRH: DO1 - RIO PIRANGA**

**CELSO DE CARVALHO E CIA**

**Atividade:** Posto de Combustível

**Endereço:** Avenida XII de Dezembro, 198 - Senhora dos Remédios/MG

**Coordenadas:** X= -43.580983 | Y= -21.030336 | **Datum:** WGS84 

**Classificação:** AMR - Área em Processo de Monitoramento para Reabilitação

**Etapas de Gerenciamento:** Monitoramento

**Fonte de contaminação:** Vazamento ou Infiltração

**Meios Impactados:**

Solo, Água Subterrânea

**Contaminantes:**

Hidrocarbonetos

**Presença de Fase Livre:** Não


**Situação:** -

**UPGRH: DO1 - RIO PIRANGA**

**FCA - FERROVIA CENTRO ATLÂNTICA S/A (TRENS TURÍSTICOS MARIANA)**

**Atividade:** Ferrovia

**Endereço:** Rodovia BR 040, Km 461 s/n – Mariana/MG

**Coordenadas:** X= -43.417081 | Y= -20.373297 | **Datum:** WGS84 

**Classificação:** ACI - Área Contaminada sob Intervenção

**Etapas de Gerenciamento:** Investigação Detalhada/Avaliação de Risco

**Fonte de contaminação:** Vazamento ou Infiltração

**Meios Impactados:**

Solo

**Contaminantes:**

Hidrocarbonetos

**Presença de Fase Livre:** Não


**Situação:** -

**UPGRH: DO1 - RIO PIRANGA**

**FCA - FERROVIA CENTRO ATLÂNTICA S/A (TRENS TURÍSTICOS OURO PRETO)**

**Atividade:** Ferrovia

**Endereço:** Praça Cesário Alvim - Ouro Preto/MG

**Coordenadas:** X= -43.506675 | Y= -20.390781 | Datum: WGS84 

**Classificação:** ACI - Área Contaminada sob Intervenção

**Etapas de Gerenciamento:** Investigação Detalhada/Avaliação de Risco

**Fonte de contaminação:** Vazamento ou Infiltração

**Meios Impactados:**

Solo

**Contaminantes:**

Hidrocarbonetos

**Presença de Fase Livre:** Não


**Situação:** -

**UPGRH: DO1 - RIO PIRANGA**

**NOVELIS DO BRASIL LTDA - ATERRO DOMÉSTICO**

**Atividade:** Indústria Metalúrgica

**Endereço:** Acesso estrada Ouro Preto/Ouro Branco, KM 521.

**Coordenadas:** X= -43.555899 | Y= -20.406823 | **Datum:** WGS84 

**Classificação:** AMR - Área em Processo de Monitoramento para Reabilitação

**Etapas de Gerenciamento:** Monitoramento

**Fonte de contaminação:** Disposição de resíduos

**Meios Impactados:**

Solo, Água Subterrânea

**Contaminantes:**

Fluoreto, Cianeto

**Presença de Fase Livre:** Não


**Situação:** -

**UPGRH: DO1 - RIO PIRANGA**

**NOVELIS DO BRASIL LTDA - ATERRO INDUSTRIAL**

**Atividade:** Indústria Metalúrgica

**Endereço:** Acesso estrada Ouro Preto/Ouro Branco, KM 521

**Coordenadas:** X= -43.557014 | Y= -20.408029 | **Datum:** WGS84 

**Classificação:** AMR - Área em Processo de Monitoramento para Reabilitação

**Etapas de Gerenciamento:** Monitoramento

**Fonte de contaminação:** Disposição de resíduos

**Meios Impactados:**

Solo, Água Subterrânea

**Contaminantes:**

Fluoreto, Cianeto

**Presença de Fase Livre:** Não


**Situação:** -

**UPGRH: DO1 - RIO PIRANGA**

**NOVELIS DO BRASIL LTDA - GALPÃO DE BARCELOS**

**Atividade:** Indústria Metalúrgica

**Endereço:** Estrada de Ouro Branco/Ouro Preto a 2 Km da BR 356

**Coordenadas:** X= -43.524452 | Y= -20.411881 | **Datum:** WGS84 

**Classificação:** ACI - Área Contaminada sob Intervenção

**Etapas de Gerenciamento:** Intervenção/Remediação

**Fonte de contaminação:** Disposição de resíduos

**Meios Impactados:**

Solo, Água Subterrânea

**Contaminantes:**

Fluoreto, Cianeto

**Presença de Fase Livre:** Não


**Situação:** -

**UPGRH: DO1 - RIO PIRANGA**

**NOVELIS DO BRASIL LTDA - MORRO DO MINÉRIO**

**Atividade:** Indústria Metalúrgica

**Endereço:** Acesso R. Geraldo Laércio - Tavares

**Coordenadas:** X= -43.516395 | Y= -20.407647 | Datum: WGS84 

**Classificação:** ACI - Área Contaminada sob Intervenção

**Etapas de Gerenciamento:** Intervenção/Remediação

**Fonte de contaminação:** Disposição de resíduos

**Meios Impactados:**

Solo, Água Subterrânea

**Contaminantes:**

Fluoreto, Cianeto

**Presença de Fase Livre:** Não


**Situação:** -

**UPGRH: DO1 - RIO PIRANGA**

**NOVELIS DO BRASIL LTDA - PANIFICADORA**

**Atividade:** Indústria Metalúrgica

**Endereço:** Rua José Barbosa da Silva, nº 100 - Bauxita

**Coordenadas:** X= -43.505841 | Y= -20.401629 | **Datum:** WGS84 

**Classificação:** ACI - Área Contaminada sob Intervenção

**Etapas de Gerenciamento:** Intervenção/Remediação

**Fonte de contaminação:** Disposição de resíduos

**Meios Impactados:**

Solo, Água Subterrânea

**Contaminantes:**

Fluoreto, Cianeto

**Presença de Fase Livre:** Não


**Situação:** -

**UPGRH: DO1 - RIO PIRANGA**

**POSTO DOM SILVÉRIO**

**Atividade:** Posto de Combustível

**Endereço:** Rua Nossa Senhora da Saúde, 91 - Dom Silvério/MG

**Coordenadas:** X= -42.963133 | Y= -20.162229 | **Datum:** WGS84 

**Classificação:** ACI - Área Contaminada sob Intervenção

**Etapas de Gerenciamento:** Intervenção/Remediação

**Fonte de contaminação:** Vazamento ou Infiltração

**Meios Impactados:**

Solo, Água Subterrânea

**Contaminantes:**

Hidrocarbonetos

**Presença de Fase Livre:** Sim


**Situação:** Em processo de remoção

**UPGRH: DO1 - RIO PIRANGA**

**POSTO PALMEIRAS**

**Atividade:** Posto de Combustível

**Endereço:** Avenida Francisco Vieira Martins, 807 - Ponte Nova/MG

**Coordenadas:** X= -42.893779 | Y= -20.40819 | Datum: WGS84 

**Classificação:** ACI - Área Contaminada sob Intervenção

**Etapas de Gerenciamento:** Intervenção/Remediação

**Fonte de contaminação:** Vazamento ou Infiltração

**Meios Impactados:**

Solo, Água Subterrânea

**Contaminantes:**

Hidrocarbonetos

**Presença de Fase Livre:** Não


**Situação:** -

**UPGRH: DO1 - RIO PIRANGA**

**POSTO SANTO ANTÔNIO**

**Atividade:** Posto de Combustível

**Endereço:** Praça Antônio Olímpio Sobrinho, 12 - Raul Soares/MG

**Coordenadas:** X= -42.45273 | Y= -20.101022 | Datum: WGS84 

**Classificação:** AMR - Área em Processo de Monitoramento para Reabilitação

**Etapas de Gerenciamento:** Monitoramento

**Fonte de contaminação:** Vazamento ou Infiltração

**Meios Impactados:**

Solo, Água Subterrânea

**Contaminantes:**

Hidrocarbonetos

**Presença de Fase Livre:** Não

**Situação:** -

**UPGRH: DO1 - RIO PIRANGA**

**TRIANI & CIA**

**Atividade:** Posto de Combustível

**Endereço:** Rua José Mucida, 36 - Pedro dos Ferros/MG

**Coordenadas:** X= -42.52125 | Y= -20.16424 | **Datum:** WGS84



**Classificação:** AMR - Área em Processo de Monitoramento para Reabilitação

**Etapas de Gerenciamento:** Monitoramento

**Fonte de contaminação:** Vazamento ou Infiltração

**Meios Impactados:**

Solo, Água Subterrânea

**Contaminantes:**

Hidrocarbonetos

**Presença de Fase Livre:** Não


**Situação:** -

**UPGRH: DO2 - RIO PIRACICABA**

**AUTO POSTO MAGALHAES E CIA**

**Atividade:** Posto de Combustível

**Endereço:** Avenida Carlos Chagas, S/Nº - Ipatinga/MG

**Coordenadas:** X= -42.559206 | Y= -19.464339 | **Datum:** WGS84 

**Classificação:** AMR - Área em Processo de Monitoramento para Reabilitação

**Etapas de Gerenciamento:** Monitoramento

**Fonte de contaminação:** Vazamento ou Infiltração

**Meios Impactados:**

Solo, Água Subterrânea

**Contaminantes:**

Hidrocarbonetos

**Presença de Fase Livre:** Não


**Situação:** -

**UPGRH: DO2 - RIO PIRACICABA**

**COMERCIAL MAPES DE COMBUSTÍVEL - POSTO RECREIO**

**Atividade:** Posto de Combustível

**Endereço:** Rodovia BR 262 Km 230 - São Gonçalo do Rio Abaixo/MG

**Coordenadas:** X= -43.348060 | Y= -19.835033 | **Datum:** WGS84 

**Classificação:** AI - Área Contaminada sob Investigação

**Etapas de Gerenciamento:** Investigação Confirmatória

**Fonte de contaminação:** Vazamento ou Infiltração

**Meios Impactados:**

Solo, Água Subterrânea

**Contaminantes:**

Hidrocarbonetos

**Presença de Fase Livre:** Não


**Situação:** -

**UPGRH: DO2 - RIO PIRACICABA**

**COMÉRCIO COMBUSTÍVEL MONLEVADE (EX POSTO MACHADÃO)**

**Atividade:** Posto de Combustível

**Endereço:** Avenida Armando Fajardo, 3.700 - João Monlevade/MG

**Coordenadas:** X= -43.169543 | Y= -19.834797 | Datum: WGS84 

**Classificação:** ACI - Área Contaminada sob Intervenção

**Etapas de Gerenciamento:** Investigação Detalhada/Avaliação de Risco

**Fonte de contaminação:** Vazamento ou Infiltração

**Meios Impactados:**

Solo, Água Subterrânea

**Contaminantes:**

Hidrocarbonetos

**Presença de Fase Livre:** Sim


**Situação:** Não Removida

**UPGRH: DO2 - RIO PIRACICABA**

**EMPREENDIMENTO SANTO EXPEDITO - POSTO MACHADÃO II**

**Atividade:** Posto de Combustível

**Endereço:** Avenida Getúlio Vargas, 1.924 - João Monlevade/MG

**Coordenadas:** X= -43.186946 | Y= -19.810093 | **Datum:** WGS84 

**Classificação:** AMR - Área em Processo de Monitoramento para Reabilitação

**Etapas de Gerenciamento:** Monitoramento

**Fonte de contaminação:** Vazamento ou Infiltração

**Meios Impactados:**

Solo, Água Subterrânea

**Contaminantes:**

Hidrocarbonetos

**Presença de Fase Livre:** Não


**Situação:** Removida

**UPGRH: DO2 - RIO PIRACICABA**

**GERDAU AÇOMINAS S/A (ATERRO INDUSTRIAL)**

**Atividade:** Indústria Metalúrgica

**Endereço:** Rodovia MG 443, Km 07 - Barão de Cocais/MG

**Coordenadas:** X= -43.483183 | Y= -19.937022 | **Datum:** WGS84 

**Classificação:** AMR - Área em Processo de Monitoramento para Reabilitação

**Etapas de Gerenciamento:** Monitoramento

**Fonte de contaminação:** Disposição de Resíduos

**Meios Impactados:**

Solo, Água Subterrânea

**Contaminantes:**

Alumínio, Bário, Cobre, Ferro, Manganês, Chumbo e Níquel

**Presença de Fase Livre:** Não


**Situação:** -

**UPGRH: DO2 - RIO PIRACICABA**

**GERDAU AÇOS LONGOS (PÁTIO DE RESÍDUOS)**

**Atividade:** Indústria Metalúrgica

**Endereço:** Avenida Getúlio Vargas, 1555 – Vila Operária - Barão de Cocais/MG

**Coordenadas:** X= -43.477495 | Y= -19.936507 | **Datum:** WGS84 

**Classificação:** AMR - Área em Processo de Monitoramento para Reabilitação

**Etapas de Gerenciamento:** Monitoramento

**Fonte de contaminação:** Disposição de Resíduos

**Meios Impactados:**

Solo, Água Subterrânea

**Contaminantes:**

Alumínio, Bário, Cobalto, Ferro, Manganês, Chumbo e Níquel

**Presença de Fase Livre:** Não


**Situação:** -

**UPGRH: DO2 - RIO PIRACICABA**

**MARIA JOSÉ SANTOS PENA - COMERCIAL PENA**

**Atividade:** Posto de Combustível

**Endereço:** Rua Antônio Pereira Rocha, 448 - Santa Bárbara/MG

**Coordenadas:** X= -43.409432 | Y= -19.961265 | **Datum:** WGS84 

**Classificação:** AMR - Área em Processo de Monitoramento para Reabilitação

**Etapas de Gerenciamento:** Monitoramento

**Fonte de contaminação:** Vazamento ou Infiltração

**Meios Impactados:**

Solo, Água Subterrânea

**Contaminantes:**

Hidrocarbonetos

**Presença de Fase Livre:** Não


**Situação:** -

**UPGRH: DO2 - RIO PIRACICABA**

**POSTO CAMPESTRE ITABIRA**

**Atividade:** Posto de Combustível

**Endereço:** Avenida Brasil, 270 - JK

**Coordenadas:** X= -43.235435 | Y= -19.639832 | Datum: WGS84 

**Classificação:** AI - Área Contaminada sob Investigação

**Etapas de Gerenciamento:** Investigação Confirmatória

**Fonte de contaminação:** Vazamento ou Infiltração

**Meios Impactados:**

Solo, Água Subterrânea

**Contaminantes:**

Hidrocarbonetos

**Presença de Fase Livre:** Não


**Situação:** -

**UPGRH: DO2 - RIO PIRACICABA**

**POSTO E CASA MUZZI**

**Atividade:** Posto de Combustível

**Endereço:** Rodovia BR 381, Km 141 - Nova Era/MG

**Coordenadas:** X= -43.028764 | Y= -19.758818 | **Datum:** WGS84 

**Classificação:** ACI - Área Contaminada sob Intervenção

**Etapas de Gerenciamento:** Investigação Detalhada/Avaliação de Risco

**Fonte de contaminação:** Vazamento ou Infiltração

**Meios Impactados:**

Solo, Água Subterrânea

**Contaminantes:**

Hidrocarbonetos

**Presença de Fase Livre:** Não


**Situação:** Removida

**UPGRH: DO2 - RIO PIRACICABA**

**POSTO LULU**

**Atividade:** Posto de Combustível

**Endereço:** Rodovia BR 262, Km 108 - João Monlevade/MG

**Coordenadas:** X= -43.185328 | Y= -19.838449 | **Datum:** WGS84 

**Classificação:** AMR - Área em Processo de Monitoramento para Reabilitação

**Etapas de Gerenciamento:** Monitoramento

**Fonte de contaminação:** Vazamento ou Infiltração

**Meios Impactados:**

Solo, Água Subterrânea

**Contaminantes:**

Hidrocarbonetos

**Presença de Fase Livre:** Não


**Situação:** -

**UPGRH: DO2 - RIO PIRACICABA**

**POSTO MARTINS**

**Atividade:** Posto de Combustível

**Endereço:** Rua Direita, 751 - Catas Altas/MG

**Coordenadas:** X= -43.402666 | Y= -20.113886 | Datum: WGS84 

**Classificação:** ACI - Área Contaminada sob Intervenção

**Etapas de Gerenciamento:** Intervenção/Remediação

**Fonte de contaminação:** Vazamento ou Infiltração

**Meios Impactados:**

Solo, Água Subterrânea

**Contaminantes:**

Hidrocarbonetos

**Presença de Fase Livre:** Não


**Situação:** Removida

**UPGRH: DO2 - RIO PIRACICABA**

**POSTO PINHEIRO E CARVALHO LTDA**

**Atividade:** Posto de Combustível

**Endereço:** Avenida Selim José de Sales, 505 - Ipatinga/MG

**Coordenadas:** X= -42.554855 | Y= -19.458125 | **Datum:** WGS84 

**Classificação:** ACI - Área Contaminada sob Intervenção

**Etapas de Gerenciamento:** Intervenção/Remediação

**Fonte de contaminação:** Vazamento ou Infiltração

**Meios Impactados:**

Solo, Água Subterrânea

**Contaminantes:**

Hidrocarbonetos

**Presença de Fase Livre:** Sim


**Situação:** Em processo de remoção

**UPGRH: DO2 - RIO PIRACICABA**

**USIMINAS - USINAS SIDERÚRGICAS DE MINAS GERAIS (CARBOQUÍMICOS)**

**Atividade:** Indústria Metalúrgica

**Endereço:** Avenida Pedro Linhares Gomes, 5.431 - Ipatinga/MG

**Coordenadas:** X= -42.567703 | Y= -19.504081 | Datum: WGS84 

**Classificação:** AR - Área Reabilitada para o uso declarado **Uso Declarado:** Industrial

**Etapa de Gerenciamento:** -

**Fonte de contaminação:** Disposição de resíduos

**Meios Impactados:**

Solo, Água Subterrânea

**Contaminantes:**

Hidrocarbonetos

**Presença de Fase Livre:** Não


**Situação:** -

**UPGRH: DO2 - RIO PIRACICABA**

**USIMINAS - USINAS SIDERÚRGICAS DE MINAS GERAIS (CLUBE ACIARIA)**

**Atividade:** Indústria Metalúrgica

**Endereço:** Avenida Pedro Linhares Gomes, 5.431 - Ipatinga/MG

**Coordenadas:** X= -42.567703 | Y= -19.504081 | Datum: WGS84 

**Classificação:** ACI - Área Contaminada sob Intervenção

**Etapas de Gerenciamento:** Intervenção/Remediação

**Fonte de contaminação:** Disposição de resíduos

**Meios Impactados:**

Solo

**Contaminantes:**

Hidrocarbonetos

**Presença de Fase Livre:** Sim


**Situação:** Em processo de remoção

**UPGRH: DO2 - RIO PIRACICABA**

**USIMINAS - USINAS SIDERÚRGICAS DE MINAS GERAIS (PÁTIO DE CARVÃO)**

**Atividade:** Indústria Metalúrgica

**Endereço:** Avenida Pedro Linhares Gomes, 5.431 - Ipatinga/MG

**Coordenadas:** X= -42.567703 | Y= -19.504081 | Datum: WGS84 

**Classificação:** ACI - Área Contaminada sob Intervenção

**Etapas de Gerenciamento:** Intervenção/Remediação

**Fonte de contaminação:** Disposição de resíduos

**Meios Impactados:**

Solo, Água Subterrânea

**Contaminantes:**

Hidrocarbonetos

**Presença de Fase Livre:** Sim


**Situação:** Em processo de remoção

**UPGRH: DO2 - RIO PIRACICABA**

**USIMINAS - USINAS SIDERÚRGICAS DE MINAS GERAIS (POÇO REDONDO)**

**Atividade:** Indústria Metalúrgica

**Endereço:** Avenida Pedro Linhares Gomes, 5.431 - Ipatinga/MG

**Coordenadas:** X= -42.567703 | Y= -19.504081 | Datum: WGS84 

**Classificação:** ACI - Área Contaminada sob Intervenção

**Etapas de Gerenciamento:** Intervenção/Remediação

**Fonte de contaminação:** Disposição de resíduos

**Meios Impactados:**

Água Subterrânea

**Contaminantes:**

Hidrocarbonetos, Alumínio, Chumbo, Cromo, Níquel e Zinco

**Presença de Fase Livre:** Sim


**Situação:** Em processo de remoção

**UPGRH: DO2 - RIO PIRACICABA**

**VALE (PÁTIO DE LABOREAUX)**

**Atividade:** Ferrovia

**Endereço:** Estrada de Ferro Vitória-Minas - Ramal Itabira, Km 533 - Itabira/MG

**Coordenadas:** X= -43.238239 | Y= -19.631108 | **Datum:** WGS84 

**Classificação:** ACI - Área Contaminada sob Intervenção

**Etapas de Gerenciamento:** Intervenção/Remediação

**Fonte de contaminação:** Vazamento ou Infiltração

**Meios Impactados:**

Solo, Água Subterrânea

**Contaminantes:**

Hidrocarbonetos

**Presença de Fase Livre:** Sim

**Situação:** Em processo de remoção

**UPGRH: DO2 - RIO PIRACICABA**

**VALE (PÁTIO DESEMBARGADOR DRUMMOND CENTRAL - RH 75 - PÁTIO DE ABASTECIMENTO)**

**Atividade:** Ferrovia

**Endereço:** Rodovia BR 381, Km 86 - Nova Era/MG

**Coordenadas:** X= -43.21219 | Y= -19.604166 | Datum: WGS84



**Classificação:** ACI - Área Contaminada sob Intervenção

**Etapas de Gerenciamento:** Intervenção/Remediação

**Fonte de contaminação:** Vazamento ou Infiltração

**Meios Impactados:**

Solo, Água Subterrânea

**Contaminantes:**

Hidrocarbonetos, Fenóis

**Presença de Fase Livre:** Sim

**Situação:** Em processo de remoção

**UPGRH: DO2 - RIO PIRACICABA**

**VALE (PÁTIO DESEMBARGADOR DRUMMOND CENTRAL - RH 76 - PÁTIO DE ABASTECIMENTO)**

**Atividade:** Ferrovia

**Endereço:** Rodovia BR 381, Km 86 - Nova Era/MG

**Coordenadas:** X= -43.21219 | Y= -19.604166 | Datum: WGS84



**Classificação:** ACI - Área Contaminada sob Intervenção

**Etapas de Gerenciamento:** Intervenção/Remediação

**Fonte de contaminação:** Vazamento ou Infiltração

**Meios Impactados:**

Solo, Água Subterrânea

**Contaminantes:**

Hidrocarbonetos, Fenóis

**Presença de Fase Livre:** Sim


**Situação:** Em processo de remoção

**UPGRH: DO2 - RIO PIRACICABA**

**VIAÇÃO SÃO ROQUE**

**Atividade:** Posto de Combustível

**Endereço:** Avenida José Francisco Domingos, 273 - Coronel Fabriciano/MG

**Coordenadas:** X= -42.641344 | Y= -19.513565 | Datum: WGS84 

**Classificação:** AI - Área Contaminada sob Investigação

**Etapas de Gerenciamento:** Investigação Confirmatória

**Fonte de contaminação:** Vazamento ou Infiltração

**Meios Impactados:**

Solo, Água Subterrânea

**Contaminantes:**

Hidrocarbonetos

**Presença de Fase Livre:** Não

**Situação:** -

**UPGRH: DO3 - RIO SANTO ANTÔNIO**

**DEPÓSITO DE RESÍDUO SÓLIDO URBANO DE ITABIRA**

**Atividade:** Depósito de Resíduos Sólidos Urbanos

**Endereço:** Distrito de Ipoema Km 11,5 - Itabira/MG

**Coordenadas:** X= -43.26843 | Y= -19.607481 | Datum: WGS84



**Classificação:** AI - Área Contaminada sob Investigação

**Etapas de Gerenciamento:** Investigação Confirmatória

**Fonte de contaminação:** Disposição de resíduos

**Meios Impactados:**

Solo, Água Subterrânea

**Contaminantes:**

Alumínio, Bário, Chumbo, Cobre, Manganês, Zinco, Antimônio, Cobalto, Cromo, Nitrato, Nitrito, Sulfito

**Presença de Fase Livre:** Não


**Situação:** -

**UPGRH: DO3 - RIO SANTO ANTÔNIO**

**POSTO ASA BRANCA**

**Atividade:** Posto de Combustível

**Endereço:** Rua Humaitá, 585 - Serro/MG

**Coordenadas:** X= -43.374350 | Y= -18.610917 | Datum: WGS84 

**Classificação:** AI - Área Contaminada sob Investigação

**Etapas de Gerenciamento:** Investigação Confirmatória

**Fonte de contaminação:** Vazamento ou Infiltração

**Meios Impactados:**

Solo, Água Subterrânea

**Contaminantes:**

Hidrocarbonetos


**Presença de Fase Livre:** Não

**Situação:** -

**UPGRH: DO3 - RIO SANTO ANTÔNIO  
POSTO W ARAÚJO (POSTO JOANÉSIA)**

**Atividade:** Posto de Combustível

**Endereço:** Rua Joaquim Dias de Moura Km 5 - Centro - Joanésia/MG

**Coordenadas:** X= -42.680999 | Y= -19.174169 | **Datum:** WGS84 

**Classificação:** ACI - Área Contaminada sob Intervenção

**Etapas de Gerenciamento:** Investigação Detalhada/Avaliação de Risco

**Fonte de contaminação:** Vazamento ou Infiltração

**Meios Impactados:**

Solo, Água Subterrânea

**Contaminantes:**

Hidrocarbonetos

**Presença de Fase Livre:** Não


**Situação:** -

**UPGRH: DO4 - RIO SUAÇUÍ GRANDE**

**AUTO POSTO DUPIM**

**Atividade:** Posto de Combustível

**Endereço:** Rua Governador Valadares, 393 – Marilac/MG

**Coordenadas:** X= -42.082861 | Y= -18.510533 | **Datum:** WGS84 

**Classificação:** ACI - Área Contaminada sob Intervenção

**Etapas de Gerenciamento:** Investigação Detalhada/Avaliação de Risco

**Fonte de contaminação:** Vazamento ou Infiltração

**Meios Impactados:**

Solo, Água Subterrânea

**Contaminantes:**

Hidrocarbonetos


**Presença de Fase Livre:** Não

**Situação:** -

**UPGRH: DO4 - RIO SUAÇUÍ GRANDE**  
**CIA SÃO GERALDO DE VIAÇÃO LTDA**

**Atividade:** Posto de Combustível

**Endereço:** Avenida J K, 1.934 - Governador Valadares/MG

**Coordenadas:** X= -41.961256 | Y= -18.877349 | **Datum:** WGS84 

**Classificação:** AMR - Área em Processo de Monitoramento para Reabilitação

**Etapas de Gerenciamento:** Monitoramento

**Fonte de contaminação:** Vazamento ou Infiltração

**Meios Impactados:**

Solo, Água Subterrânea

**Contaminantes:**

Hidrocarbonetos

**Presença de Fase Livre:** Não


**Situação:** -

**UPGRH: DO4 - RIO SUAÇUÍ GRANDE**

**COELHO E ALVARENGA LTDA**

**Atividade:** Posto de Combustível

**Endereço:** Avenida Governador Milton Campos, 2.885 - Guanhães/MG

**Coordenadas:** X= -42.937763 | Y= -18.776809 | **Datum:** WGS84 

**Classificação:** AMR - Área em Processo de Monitoramento para Reabilitação

**Etapas de Gerenciamento:** Monitoramento

**Fonte de contaminação:** Vazamento ou Infiltração

**Meios Impactados:**

Solo, Água Subterrânea

**Contaminantes:**

Hidrocarbonetos


**Presença de Fase Livre:** Não

**Situação:** -

**UPGRH: DO4 - RIO SUAÇUÍ GRANDE  
COMÉRCIO DE COMBUSTÍVEIS JACARÉ LTDA**

**Atividade:** Posto de Combustível

**Endereço:** Rua Marechal Floriano, 1.975 - Governador Valadares/MG

**Coordenadas:** X= -41.953594 | Y= -18.863557 | Datum: WGS84 

**Classificação:** AMR - Área em Processo de Monitoramento para Reabilitação

**Etapas de Gerenciamento:** Monitoramento

**Fonte de contaminação:** Vazamento ou Infiltração

**Meios Impactados:**

Solo, Água Subterrânea

**Contaminantes:**

Hidrocarbonetos


**Presença de Fase Livre:** Não

**Situação:** -

**UPGRH: DO4 - RIO SUAÇUÍ GRANDE  
IPIRANGA PRODUTOS DE PETRÓLEO**

**Atividade:** Base de armazenamento e distribuição de derivados de petróleo e álcool combustível

**Endereço:** Rua Coronel Roberto Soares Ferreira - Vila Bretas

**Coordenadas:** X= -41.957484 | Y= -18.87158 | Datum: WGS84 

**Classificação:** AMR - Área em Processo de Monitoramento para Reabilitação

**Etapas de Gerenciamento:** Monitoramento

**Fonte de contaminação:** Vazamento ou Infiltração

**Meios Impactados:**

Solo, Água Subterrânea

**Contaminantes:**

Hidrocarbonetos, Chumbo

**Presença de Fase Livre:** Não


**Situação:** -

**UPGRH: DO4 - RIO SUAÇUÍ GRANDE**

**PETROVAZ**

**Atividade:** Posto de Combustível

**Endereço:** Avenida Pedro Abrantes, 150 - Malacacheta/MG

**Coordenadas:** X= -42.079068 | Y= -17.845246 | **Datum:** WGS84 

**Classificação:** ACI - Área Contaminada sob Intervenção

**Etapas de Gerenciamento:** Investigação Detalhada/Avaliação de Risco

**Fonte de contaminação:** Vazamento ou Infiltração

**Meios Impactados:**

Solo, Água Subterrânea

**Contaminantes:**

Hidrocarbonetos

**Presença de Fase Livre:** Sim


**Situação:** Não Removida

**UPGRH: DO4 - RIO SUAÇUÍ GRANDE**

**POSTO BRASÃO**

**Atividade:** Posto de Combustível

**Endereço:** Rua Treze de Maio, 23 - Água Boa/MG

**Coordenadas:** X= -42.391756 | Y= -17.990326 | Datum: WGS84 

**Classificação:** AI - Área Contaminada sob Investigação

**Etapas de Gerenciamento:** Investigação Confirmatória

**Fonte de contaminação:** Vazamento ou Infiltração

**Meios Impactados:**

Solo, Água Subterrânea

**Contaminantes:**

Hidrocarbonetos

**Presença de Fase Livre:** Não


**Situação:** -

**UPGRH: DO4 - RIO SUAÇUÍ GRANDE**

**POSTO JUPIÁ LTDA**

**Atividade:** Posto de Combustível

**Endereço:** Praça Nossa Senhora da Penha, 330 - Rio Vermelho/MG

**Coordenadas:** X= -43.011276 | Y= -18.293249 | **Datum:** WGS84 

**Classificação:** ACI - Área Contaminada sob Intervenção

**Etapas de Gerenciamento:** Investigação Detalhada/Avaliação de Risco

**Fonte de contaminação:** Vazamento ou Infiltração

**Meios Impactados:**

Solo, Água Subterrânea

**Contaminantes:**

Hidrocarbonetos

**Presença de Fase Livre:** Não


**Situação:** Removida

**UPGRH: DO4 - RIO SUAÇUÍ GRANDE**

**POSTO MIRIM LTDA**

**Atividade:** Posto de Combustível

**Endereço:** Avenida Governador Milton Campos, 2.532 - Guanhães/MG

**Coordenadas:** X= -42.93585 | Y= -18.775138 | Datum: WGS84 

**Classificação:** ACI - Área Contaminada sob Intervenção

**Etapas de Gerenciamento:** Investigação Detalhada/Avaliação de Risco

**Fonte de contaminação:** Vazamento ou Infiltração

**Meios Impactados:**

Solo, Água Subterrânea

**Contaminantes:**

Hidrocarbonetos

**Presença de Fase Livre:** Não


**Situação:** -

**UPGRH: DO4 - RIO SUAÇUÍ GRANDE**

**POSTO PASTORIL LTDA**

**Atividade:** Posto de Combustível

**Endereço:** Avenida Moacir Paleta, 965 - Governador Valadares/MG

**Coordenadas:** X= -41.932696 | Y= -18.84487 | **Datum:** WGS84 

**Classificação:** ACI - Área Contaminada sob Intervenção

**Etapas de Gerenciamento:** Investigação Detalhada/Avaliação de Risco

**Fonte de contaminação:** Vazamento ou Infiltração

**Meios Impactados:**

Solo, Água Subterrânea

**Contaminantes:**

Hidrocarbonetos

**Presença de Fase Livre:** Não


**Situação:** Removida

**UPGRH: DO4 - RIO SUAÇUÍ GRANDE**

**REDE GEFS POSTO DE SERVIÇOS - POSTO ÁGUA MINERAL**

**Atividade:** Posto de Combustível

**Endereço:** Rodovia Rio Bahia (BR-116), Km 416 - Governador Valadares/MG

**Coordenadas:** X= -41.973752 | Y= -18.859252 | **Datum:** WGS84 

**Classificação:** AMR - Área em Processo de Monitoramento para Reabilitação

**Etapas de Gerenciamento:** Monitoramento

**Fonte de contaminação:** Vazamento ou Infiltração

**Meios Impactados:**

Solo, Água Subterrânea

**Contaminantes:**

Hidrocarbonetos

**Presença de Fase Livre:** Não


**Situação:** -

**UPGRH: DO4 - RIO SUAÇUÍ GRANDE**

**REDE GEFS POSTO DE SERVIÇOS - POSTO BOA VIAGEM**

**Atividade:** Posto de Combustível

**Endereço:** Avenida J K, 1.792 - Governador Valadares/MG

**Coordenadas:** X= -41.960618 | Y= -18.876296 | Datum: WGS84 

**Classificação:** AMR - Área em Processo de Monitoramento para Reabilitação

**Etapas de Gerenciamento:** Monitoramento

**Fonte de contaminação:** Vazamento ou Infiltração

**Meios Impactados:**

Solo, Água Subterrânea

**Contaminantes:**

Hidrocarbonetos

**Presença de Fase Livre:** Não


**Situação:** -

**UPGRH: DO4 - RIO SUAÇUÍ GRANDE**

**VALE (PÁTIO DA ESTRADA DE FERRO VITÓRIA A MINAS)**

**Atividade:** Ferrovia

**Endereço:** Praça João Paulo Pinheiro - Governador Valadares/MG

**Coordenadas:** X= -41.951348 | Y= -18.852757 | Datum: WGS84 

**Classificação:** ACI - Área Contaminada sob Intervenção

**Etapas de Gerenciamento:** Intervenção/Remediação

**Fonte de contaminação:** Vazamento ou Infiltração

**Meios Impactados:**

Solo, Água Subterrânea

**Contaminantes:**

Hidrocarbonetos

**Presença de Fase Livre:** Sim


**Situação:** Em processo de remoção

**UPGRH: DO5 - RIO CARATINGA**

**AUTO POSTO CONFIANTE EIRELE (EX BATISTA E BERNARDES DERIVADOS DE PETRÓLEO)**

**Atividade:** Posto de Combustível

**Endereço:** Avenida João Siqueira, 144 - Conselheiro Pena/MG

**Coordenadas:** X= -41.472463 | Y= -19.171827 | Datum: WGS84 

**Classificação:** AI - Área Contaminada sob Investigação

**Etapas de Gerenciamento:** Investigação Confirmatória

**Fonte de contaminação:** Vazamento ou Infiltração

**Meios Impactados:**

Solo, Água Subterrânea

**Contaminantes:**

Hidrocarbonetos

**Presença de Fase Livre:** Não


**Situação:** Removida

**UPGRH: DO5 - RIO CARATINGA**

**DOM CAVATI POSTO DE SERVIÇOS LTDA**

**Atividade:** Posto de Combustível

**Endereço:** Avenida Washington Luiz, 559 - Dom Cavati/MG

**Coordenadas:** X= -42.109731 | Y= -19.378139 | **Datum:** WGS84 

**Classificação:** ACI - Área Contaminada sob Intervenção

**Etapas de Gerenciamento:** Investigação Detalhada/Avaliação de Risco

**Fonte de contaminação:** Vazamento ou Infiltração

**Meios Impactados:**

Solo, Água Subterrânea

**Contaminantes:**

Hidrocarbonetos

**Presença de Fase Livre:** Sim


**Situação:** Não Removida

**UPGRH: DO5 - RIO CARATINGA**

**POSTO BOA ESTRELA**

**Atividade:** Posto de Combustível

**Endereço:** Avenida Presidente Tancredo Neves, 2.812 - Caratinga/MG

**Coordenadas:** X= -42.130673 | Y= -19.768131 | **Datum:** WGS84 

**Classificação:** AMR - Área em Processo de Monitoramento para Reabilitação

**Etapas de Gerenciamento:** Monitoramento

**Fonte de contaminação:** Vazamento ou Infiltração

**Meios Impactados:**

Solo, Água Subterrânea

**Contaminantes:**

Hidrocarbonetos

**Presença de Fase Livre:** Não


**Situação:** -

**UPGRH: DO5 - RIO CARATINGA**

**POSTO SABINO**

**Atividade:** Posto de Combustível

**Endereço:** Rua Olímpio Rocha de Oliveira, 397 - Piedade de Caratinga/MG

**Coordenadas:** X= -42.08115 | Y= -19.762049 | **Datum:** WGS84 

**Classificação:** AMR - Área em Processo de Monitoramento para Reabilitação

**Etapas de Gerenciamento:** Monitoramento

**Fonte de contaminação:** Vazamento ou Infiltração

**Meios Impactados:**

Solo, Água Subterrânea

**Contaminantes:**

Hidrocarbonetos

**Presença de Fase Livre:** Não

**Situação:** Removida

**UPGRH: DO5 - RIO CARATINGA**

**TN COMÉRCIO E INDÚSTRIA LTDA**

**Atividade:** Indústria Metalúrgica

**Endereço:** Rua Lateral, 700 - Governador Valadares/MG

**Coordenadas:** X= -41.94211 | Y= -18.912255 | Datum: WGS84



**Classificação:** AI - Área Contaminada sob Investigação

**Etapas de Gerenciamento:** Investigação Confirmatória

**Fonte de contaminação:** Disposição de resíduos

**Meios Impactados:**

Solo, Água Subterrânea

**Contaminantes:**

Nitrato, alumínio, antimônio, arsênio, boro, chumbo, cobalto, cromo, níquel, selênio e zinco

**Presença de Fase Livre:** Não


**Situação:** -

**UPGRH: DO5 - RIO CARATINGA**

**VIAÇÃO RIO DOCE**

**Atividade:** Posto de Combustível

**Endereço:** Rodovia BR 116, Km 536 - Caratinga/MG

**Coordenadas:** X= -42.139585 | Y= -19.782817 | **Datum:** WGS84 

**Classificação:** AMR - Área em Processo de Monitoramento para Reabilitação

**Etapas de Gerenciamento:** Monitoramento

**Fonte de contaminação:** Vazamento ou Infiltração

**Meios Impactados:**

Solo, Água Subterrânea

**Contaminantes:**

Hidrocarbonetos

**Presença de Fase Livre:** Não


**Situação:** Removida

**UPGRH: DO6 - RIO MANHUAÇÚ**

**AUTO POSTO AUFOARA LTDA**

**Atividade:** Posto de Combustível

**Endereço:** Avenida dos Pinheiros, 204 - Mutum/MG

**Coordenadas:** X= -41.442814 | Y= -19.822957 | Datum: WGS84 

**Classificação:** ACI - Área Contaminada sob Intervenção

**Etapas de Gerenciamento:** Investigação Detalhada/Avaliação de Risco

**Fonte de contaminação:** Vazamento ou Infiltração

**Meios Impactados:**

Solo, Água Subterrânea

**Contaminantes:**

Hidrocarbonetos

**Presença de Fase Livre:** Não


**Situação:** Removida

**UPGRH: DO6 - RIO MANHUAÇÚ**

**AUTO POSTO MANHUAÇU**

**Atividade:** Posto de Combustível

**Endereço:** Avenida Salime Nacif, 789 - Centro - Manhuaçu/MG

**Coordenadas:** X= -42.031916 | Y= -20.253619 | **Datum:** WGS84 

**Classificação:** AI - Área Contaminada sob Investigação

**Etapas de Gerenciamento:** Investigação Confirmatória

**Fonte de contaminação:** Vazamento ou Infiltração

**Meios Impactados:**

Solo, Água Subterrânea

**Contaminantes:**

Hidrocarbonetos

**Presença de Fase Livre:** Não


**Situação:** -

**UPGRH: DO6 - RIO MANHUAÇÚ**

**AUTO POSTO TEOTE**

**Atividade:** Posto de Combustível

**Endereço:** Avenida Presidente Vargas, 241 - Lajinha/MG

**Coordenadas:** X= -41.625003 | Y= -20.153569 | **Datum:** WGS84 

**Classificação:** ACI - Área Contaminada sob Intervenção

**Etapas de Gerenciamento:** Intervenção/Remediação

**Fonte de contaminação:** Vazamento ou Infiltração

**Meios Impactados:**

Solo, Água Subterrânea

**Contaminantes:**

Hidrocarbonetos

**Presença de Fase Livre:** Não


**Situação:** Removida

**UPGRH: DO6 - RIO MANHUAÇÚ**

**COOPERATIVA AGROPECUÁRIA DE RESPLENDOR (POSTO DA PONTE)**

**Atividade:** Posto de Combustível

**Endereço:** Rua Getúlio Vargas, 217 - Resplendor/MG

**Coordenadas:** X= -41.254351 | Y= -19.325138 | Datum: WGS84 

**Classificação:** ACI - Área Contaminada sob Intervenção

**Etapas de Gerenciamento:** Intervenção/Remediação

**Fonte de contaminação:** Vazamento ou Infiltração

**Meios Impactados:**

Solo, Água Subterrânea

**Contaminantes:**

Hidrocarbonetos

**Presença de Fase Livre:** Sim

**Situação:** Em processo de remoção

**UPGRH: DO6 - RIO MANHUAÇÚ**  
**CRISTOVÃO PEREIRA DA SILVA (POSTO J L MOZZER)**

**Atividade:** Posto de Combustível

**Endereço:** Avenida Olegário Maciel, 600 - Resplendor/MG

**Coordenadas:** X= -41.255 | Y= -19.328611 | **Datum:** WGS84



**Classificação:** AMR - Área em Processo de Monitoramento para Reabilitação

**Etapas de Gerenciamento:** Monitoramento

**Fonte de contaminação:** Vazamento ou Infiltração

**Meios Impactados:**

Solo, Água Subterrânea

**Contaminantes:**

Hidrocarbonetos

**Presença de Fase Livre:** Não


**Situação:** Removida

**UPGRH: DO6 - RIO MANHUAÇÚ**

**GILBERTO PAULO DE SOUZA**

**Atividade:** Posto de Combustível

**Endereço:** Praça Miguel Couto, 32 – Aimorés/MG

**Coordenadas:** X= -41.073817 | Y= -19.495156 | Datum: WGS84 

**Classificação:** ACI - Área Contaminada sob Intervenção

**Etapas de Gerenciamento:** Investigação Detalhada/Avaliação de Risco

**Fonte de contaminação:** Vazamento ou Infiltração

**Meios Impactados:**

Solo, Água Subterrânea

**Contaminantes:**

Hidrocarbonetos

**Presença de Fase Livre:** Não


**Situação:** -

**UPGRH: DO6 - RIO MANHUAÇÚ**

**POSTO DELTA (JACIR BRUM)**

**Atividade:** Posto de Combustível

**Endereço:** Avenida Natal Rodrigues Pereira, 323 - Lajinha/MG

**Coordenadas:** X= -41.623206 | Y= -20.154375 | **Datum:** WGS84 

**Classificação:** AI - Área Contaminada sob Investigação

**Etapas de Gerenciamento:** Investigação Confirmatória

**Fonte de contaminação:** Vazamento ou Infiltração

**Meios Impactados:**

Solo, Água Subterrânea

**Contaminantes:**

Hidrocarbonetos

**Presença de Fase Livre:** Não


**Situação:** -

**UPGRH: DO6 - RIO MANHUAÇÚ**

**POSTO DISA LTDA**

**Atividade:** Posto de Combustível

**Endereço:** Avenida Melo Viana, 390 - Manhuaçu/MG

**Coordenadas:** X= -42.027472 | Y= -20.244905 | **Datum:** WGS84 

**Classificação:** AMR - Área em Processo de Monitoramento para Reabilitação

**Etapas de Gerenciamento:** Monitoramento

**Fonte de contaminação:** Vazamento ou Infiltração

**Meios Impactados:**

Solo, Água Subterrânea

**Contaminantes:**

Hidrocarbonetos

**Presença de Fase Livre:** Não


**Situação:** Removida

**UPGRH: GD1 - ALTO RIO GRANDE**

**FCA - FERROVIA CENTRO ATLÂNTICA S/A (ACIDENTE ARANTINA)**

**Atividade:** Ferrovia

**Endereço:** Zona Rural - KM 215+500 - Arantina/MG

**Coordenadas:** X= -44.251459 | Y= -21.922778 | Datum: WGS84 

**Classificação:** ACI - Área Contaminada sob Intervenção

**Etapas de Gerenciamento:** Intervenção/Remediação

**Fonte de contaminação:** Vazamento ou Infiltração

**Meios Impactados:**

Solo, Água Subterrânea

**Contaminantes:**

Hidrocarbonetos

**Presença de Fase Livre:** Sim


**Situação:** Em processo de remoção

**UPGRH: GD1 - ALTO RIO GRANDE**

**FCA - FERROVIA CENTRO ATLÂNTICA S/A (ACIDENTE SÃO VICENTE DE MINAS)**

**Atividade:** Ferrovia

**Endereço:** Zona Rural - KM263+704 - São Vicente de Minas/MG

**Coordenadas:** X= -44.440791 | Y= -21.694602 | Datum: WGS84 

**Classificação:** AI - Área Contaminada sob Investigação

**Etapas de Gerenciamento:** Investigação Detalhada/Avaliação de Risco

**Fonte de contaminação:** Vazamento ou Infiltração

**Meios Impactados:**

Solo, Água Subterrânea

**Contaminantes:**

Hidrocarbonetos

**Presença de Fase Livre:** Não


**Situação:** -

**UPGRH: GD2 - RIO DAS MORTES E RIO JACARÉ**

**AGOSTINI & VIANINI COMÉRCIO E TRANSPORTE DE PETRÓLEO LTDA**

**Atividade:** Posto de Combustível

**Endereço:** Rua Tome Portes del Rei, 511 - São João del Rei/MG

**Coordenadas:** X= -44.236021 | Y= -21.123177 | Datum: WGS84 

**Classificação:** AMR - Área em Processo de Monitoramento para Reabilitação

**Etapas de Gerenciamento:** Monitoramento

**Fonte de contaminação:** Vazamento ou Infiltração

**Meios Impactados:**

Solo, Água Subterrânea

**Contaminantes:**

Hidrocarbonetos

**Presença de Fase Livre:** Não


**Situação:** -

**UPGRH: GD2 - RIO DAS MORTES E RIO JACARÉ**

**APEC VEÍCULOS (PELICANO II)**

**Atividade:** Posto de Combustível

**Endereço:** Rua Sena Madureira, 310 - Pontilhão - Barbacena/MG

**Coordenadas:** X= -43.769819 | Y= -21.216006 | **Datum:** WGS84 

**Classificação:** ACI - Área Contaminada sob Intervenção

**Etapas de Gerenciamento:** Intervenção/Remediação

**Fonte de contaminação:** Vazamento ou Infiltração

**Meios Impactados:**

Solo, Água Subterrânea

**Contaminantes:**

Hidrocarbonetos

**Presença de Fase Livre:** Sim


**Situação:** Em processo de remoção

**UPGRH: GD2 - RIO DAS MORTES E RIO JACARÉ**

**AUTO POSTO HESPANHOL LTDA (POSTO VASCONCELLOS)**

**Atividade:** Posto de Combustível

**Endereço:** Rodovia BR 040, Km 690 - Alfredo Vasconcelos/MG

**Coordenadas:** X= -43.764851 | Y= -21.146979 | Datum: WGS84 

**Classificação:** ACI - Área Contaminada sob Intervenção

**Etapas de Gerenciamento:** Investigação Detalhada/Avaliação de Risco

**Fonte de contaminação:** Vazamento ou Infiltração

**Meios Impactados:**

Solo, Água Subterrânea

**Contaminantes:**

Hidrocarbonetos

**Presença de Fase Livre:** Não


**Situação:** -

**UPGRH: GD2 - RIO DAS MORTES E RIO JACARÉ**

**AUTO POSTO ROSELANCHE**

**Atividade:** Posto de Combustível

**Endereço:** Rodovia BR 040, km 694 – Barbacena/MG

**Coordenadas:** X= -43.755771 | Y= -21.181391 | **Datum:** WGS84 

**Classificação:** AMR - Área em Processo de Monitoramento para Reabilitação

**Etapas de Gerenciamento:** Monitoramento

**Fonte de contaminação:** Vazamento ou Infiltração

**Meios Impactados:**

Solo, Água Subterrânea

**Contaminantes:**

Hidrocarbonetos

**Presença de Fase Livre:** Não


**Situação:** Removida

**UPGRH: GD2 - RIO DAS MORTES E RIO JACARÉ**

**DISTRIBUIDORA C Y LUBRIFICANTES**

**Atividade:** Posto de Combustível

**Endereço:** Avenida Leite de Castro, 1.377 A - São João Del Rei/MG

**Coordenadas:** X= -44.245662 | Y= -21.118322 | **Datum:** WGS84 

**Classificação:** ACI - Área Contaminada sob Intervenção

**Etapas de Gerenciamento:** Intervenção/Remediação

**Fonte de contaminação:** Vazamento ou Infiltração

**Meios Impactados:**

Solo, Água Subterrânea

**Contaminantes:**

Hidrocarbonetos

**Presença de Fase Livre:** Sim


**Situação:** Em processo de remoção

**UPGRH: GD2 - RIO DAS MORTES E RIO JACARÉ**

**FCA - FERROVIA CENTRO ATLÂNTICA S/A (OFICINA LAVRAS)**

**Atividade:** Ferrovia

**Endereço:** Rodovia BR 265, Km 355 - Lavras/MG

**Coordenadas:** X= -44.964745 | Y= -21.252082 | Datum: WGS84 

**Classificação:** ACI - Área Contaminada sob Intervenção

**Etapas de Gerenciamento:** Investigação Detalhada/Avaliação de Risco

**Fonte de contaminação:** Vazamento ou Infiltração

**Meios Impactados:**

Água Subterrânea

**Contaminantes:**

Hidrocarbonetos

**Presença de Fase Livre:** Não


**Situação:** -

**UPGRH: GD2 - RIO DAS MORTES E RIO JACARÉ**

**FCA - FERROVIA CENTRO ATLÂNTICA S/A (TRENS TURÍSTICOS SÃO JOÃO DEL REI)**

**Atividade:** Ferrovia

**Endereço:** Rodovia MG 424 - São João Del Rei/MG

**Coordenadas:** X= -44.257543 | Y= -21.133113 | **Datum:** WGS84 

**Classificação:** AI - Área Contaminada sob Investigação

**Etapas de Gerenciamento:** Investigação Detalhada/Avaliação de Risco

**Fonte de contaminação:** Vazamento ou Infiltração

**Meios Impactados:**

Solo, Água Subterrânea

**Contaminantes:**

Hidrocarbonetos

**Presença de Fase Livre:** Não


**Situação:** -

**UPGRH: GD2 - RIO DAS MORTES E RIO JACARÉ**

**FCA - FERROVIA CENTRO ATLÂNTICA S/A (UNIDADE ENGº BHERING - CSAO)**

**Atividade:** Ferrovia

**Endereço:** Rodovia BR 265, Km 355 - Lavras/MG

**Coordenadas:** X= -44.965601 | Y= -21.252075 | Datum: WGS84 

**Classificação:** ACI - Área Contaminada sob Intervenção

**Etapas de Gerenciamento:** Intervenção/Remediação

**Fonte de contaminação:** Vazamento ou Infiltração

**Meios Impactados:**

Água Subterrânea

**Contaminantes:**

Hidrocarbonetos

**Presença de Fase Livre:** Sim


**Situação:** Em processo de remoção

**UPGRH: GD2 - RIO DAS MORTES E RIO JACARÉ**

**FCA - FERROVIA CENTRO ATLÂNTICA S/A (UNIDADE ENGº BHERING - POSTO)**

**Atividade:** Ferrovia

**Endereço:** Rodovia BR 265, Km 355 - Lavras/MG

**Coordenadas:** X= -44.961956 | Y= -21.251451 | Datum: WGS84 

**Classificação:** ACI - Área Contaminada sob Intervenção

**Etapas de Gerenciamento:** Intervenção/Remediação

**Fonte de contaminação:** Vazamento ou Infiltração

**Meios Impactados:**

Água Subterrânea

**Contaminantes:**

Hidrocarbonetos

**Presença de Fase Livre:** Sim


**Situação:** Em processo de remoção

**UPGRH: GD2 - RIO DAS MORTES E RIO JACARÉ**

**HOLCIM BRASIL (UNIDADE BARROSO)**

**Atividade:** Indústria Química

**Endereço:** Rua Tiradentes s/n - Barroso/MG

**Coordenadas:** X= -43.985521 | Y= -21.180812 | Datum: WGS84 

**Classificação:** AI - Área Contaminada sob Investigação

**Etapas de Gerenciamento:** Investigação Confirmatória

**Fonte de contaminação:** Disposição de resíduos

**Meios Impactados:**

Água Subterrânea

**Contaminantes:**

Estireno


**Presença de Fase Livre:** Não

**Situação:** -

**UPGRH: GD2 - RIO DAS MORTES E RIO JACARÉ  
JUNQUEIRA E SÂMIA POSTOS DE COMBUSTÍVEIS LTDA**

**Atividade:** Posto de Combustível

**Endereço:** Avenida Doutor Silvio Menicucci, 1.877 - Lavras/MG

**Coordenadas:** X= -44.990889 | Y= -21.248114 | Datum: WGS84 

**Classificação:** ACI - Área Contaminada sob Intervenção

**Etapas de Gerenciamento:** Intervenção/Remediação

**Fonte de contaminação:** Vazamento ou Infiltração

**Meios Impactados:**

Solo, Água Subterrânea

**Contaminantes:**

Hidrocarbonetos

**Presença de Fase Livre:** Não


**Situação:** Removida

**UPGRH: GD2 - RIO DAS MORTES E RIO JACARÉ**

**PETROSANTOS**

**Atividade:** Posto de Combustível

**Endereço:** Rodovia BR 354 KM 581 - Cana Verde/MG

**Coordenadas:** X= -45.174054 | Y= -21.019618 | **Datum:** WGS84 

**Classificação:** AMR - Área em Processo de Monitoramento para Reabilitação

**Etapas de Gerenciamento:** Monitoramento

**Fonte de contaminação:** Vazamento ou Infiltração

**Meios Impactados:**

Solo

**Contaminantes:**

Hidrocarbonetos

**Presença de Fase Livre:** Não


**Situação:** -

**UPGRH: GD2 - RIO DAS MORTES E RIO JACARÉ**

**POSTO ATLAS LTDA**

**Atividade:** Posto de Combustível

**Endereço:** Rua General Osório, 117 - São João Del Rei/MG

**Coordenadas:** X= -44.263573 | Y= -21.137567 | **Datum:** WGS84 

**Classificação:** AMR - Área em Processo de Monitoramento para Reabilitação

**Etapas de Gerenciamento:** Monitoramento

**Fonte de contaminação:** Vazamento ou Infiltração

**Meios Impactados:**

Solo, Água Subterrânea

**Contaminantes:**

Hidrocarbonetos

**Presença de Fase Livre:** Não


**Situação:** Removida

**UPGRH: GD2 - RIO DAS MORTES E RIO JACARÉ**

**POSTO CABANA LTDA**

**Atividade:** Posto de Combustível

**Endereço:** Rodovia BR 040, Km 699 - Barbacena/MG

**Coordenadas:** X= -43.744993 | Y= -21.218605 | **Datum:** WGS84 

**Classificação:** AR - Área Reabilitada para o uso declarado **Uso Declarado:** Posto de Combustível  
**Etapas de Gerenciamento:** -

**Fonte de contaminação:** Vazamento ou Infiltração

**Meios Impactados:**

Solo, Água Subterrânea

**Contaminantes:**

Hidrocarbonetos

**Presença de Fase Livre:** Não


**Situação:** -

**UPGRH: GD2 - RIO DAS MORTES E RIO JACARÉ**

**POSTO DOS CAMINHONEIROS**

**Atividade:** Posto de Combustível

**Endereço:** Rodovia BR 381, Km 679 - Lavras/MG

**Coordenadas:** X= -45.118992 | Y= -21.199546 | **Datum:** WGS84 

**Classificação:** AMR - Área em Processo de Monitoramento para Reabilitação

**Etapas de Gerenciamento:** Monitoramento

**Fonte de contaminação:** Vazamento ou Infiltração

**Meios Impactados:**

Solo, Água Subterrânea

**Contaminantes:**

Hidrocarbonetos

**Presença de Fase Livre:** Não


**Situação:** Removida

**UPGRH: GD2 - RIO DAS MORTES E RIO JACARÉ**

**POSTO GARITÃO**

**Atividade:** Posto de Combustível

**Endereço:** Rodovia Br 381, Km 691 - Lavras/MG

**Coordenadas:** X= -45.151111 | Y= -21.300556 | **Datum:** WGS84 

**Classificação:** AMR - Área em Processo de Monitoramento para Reabilitação

**Etapas de Gerenciamento:** Monitoramento

**Fonte de contaminação:** Vazamento ou Infiltração

**Meios Impactados:**

Solo, Água Subterrânea

**Contaminantes:**

Hidrocarbonetos

**Presença de Fase Livre:** Não

**Situação:** Removida

**UPGRH: GD2 - RIO DAS MORTES E RIO JACARÉ  
TAVARES E FRANÇA**

**Atividade:** Posto de Combustível

**Endereço:** Avenida Governador Bias Fortes, 908 - Barbacena

**Coordenadas:** X= -43.75877 | Y= -21.21439 | Datum: WGS84



**Classificação:** ACI - Área Contaminada sob Intervenção

**Etapas de Gerenciamento:** Intervenção/Remediação

**Fonte de contaminação:** Vazamento ou Infiltração

**Meios Impactados:**

Solo, Água Subterrânea

**Contaminantes:**

Hidrocarbonetos

**Presença de Fase Livre:** Sim

**Situação:** Em processo de remoção

**UPGRH: GD3 - ENTORNO DO RESERVATÓRIO DE FURNAS**

**AUTO POSTO IRMÃOS COELHO**

**Atividade:** Posto de Combustível

**Endereço:** Rodovia BR 369, Km 149 - Campos Gerais/MG

**Coordenadas:** X= -45.761286 | Y= -21.23773 | Datum: WGS84



**Classificação:** ACI - Área Contaminada sob Intervenção

**Etapas de Gerenciamento:** Investigação Detalhada/Avaliação de Risco

**Fonte de contaminação:** Vazamento ou Infiltração

**Meios Impactados:**

Solo, Água Subterrânea

**Contaminantes:**

Hidrocarbonetos


**Presença de Fase Livre:** Não

**Situação:** Removida

**UPGRH: GD3 - ENTORNO DO RESERVATÓRIO DE FURNAS  
AUTO POSTO NETINHO (JUSSARA LOURENÇO DE CARVALHO E FILHO)**

**Atividade:** Posto de Combustível

**Endereço:** Avenida José Evaristo Santana, 225 - Carmo do Rio Claro/MG

**Coordenadas:** X= -46.115348 | Y= -20.973822 | Datum: WGS84 

**Classificação:** AMR - Área em Processo de Monitoramento para Reabilitação

**Etapas de Gerenciamento:** Monitoramento

**Fonte de contaminação:** Vazamento ou Infiltração

**Meios Impactados:**

Solo, Água Subterrânea

**Contaminantes:**

Hidrocarbonetos

**Presença de Fase Livre:** Não


**Situação:** Removida

**UPGRH: GD3 - ENTORNO DO RESERVATÓRIO DE FURNAS**

**PETROFILTROS LTDA**

**Atividade:** Posto de Combustível

**Endereço:** Rua Perdões, 191 - Campo Belo/MG

**Coordenadas:** X= -45.268890 | Y= -20.900959 | Datum: WGS84 

**Classificação:** AMR - Área em Processo de Monitoramento para Reabilitação

**Etapas de Gerenciamento:** Monitoramento

**Fonte de contaminação:** Vazamento ou Infiltração

**Meios Impactados:**

Solo, Água Subterrânea

**Contaminantes:**

Hidrocarbonetos

**Presença de Fase Livre:** Não


**Situação:** -

**UPGRH: GD3 - ENTORNO DO RESERVATÓRIO DE FURNAS**

**POSTO BEIRA RIO III**

**Atividade:** Posto de Combustível

**Endereço:** Avenida Paulo Lins, 56 - Formiga/MG

**Coordenadas:** X= -45.429165 | Y= -20.462476 | Datum: WGS84 

**Classificação:** AMR - Área em Processo de Monitoramento para Reabilitação

**Etapas de Gerenciamento:** Monitoramento

**Fonte de contaminação:** Vazamento ou Infiltração

**Meios Impactados:**

Solo, Água Subterrânea

**Contaminantes:**

Hidrocarbonetos

**Presença de Fase Livre:** Não

**Situação:** -

**UPGRH: GD3 - ENTORNO DO RESERVATÓRIO DE FURNAS  
POSTO CASTELO ( LOGINEP - LOGÍSTICA SERVIÇOS E COMÉRCIO DE PETRÓLEO)**

**Atividade:** Posto de Combustível

**Endereço:** Rodovia Fernão Dias BR 381, Km 674,9 - Ribeirão Vermelho/MG

**Coordenadas:** X= -45.0734 | Y= -21.0955 | Datum: WGS84



**Classificação:** AI - Área Contaminada sob Investigação

**Etapas de Gerenciamento:** Investigação Confirmatória

**Fonte de contaminação:** Vazamento ou Infiltração

**Meios Impactados:**

Solo, Água Subterrânea

**Contaminantes:**

Hidrocarbonetos


**Presença de Fase Livre:** Não

**Situação:** -

**UPGRH: GD3 - ENTORNO DO RESERVATÓRIO DE FURNAS  
SÃO PAULO MINAS COMÉRCIO E DERIVADOS DE PETRÓLEO (POSTO SANTO ANTÔNIO)**

**Atividade:** Posto de Combustível

**Endereço:** Avenida Dr. João Carlos, 87 - Guaxupé/MG

**Coordenadas:** X= -46.707403 | Y= -21.313347 | Datum: WGS84 

**Classificação:** AMR - Área em Processo de Monitoramento para Reabilitação

**Etapas de Gerenciamento:** Monitoramento

**Fonte de contaminação:** Vazamento ou Infiltração

**Meios Impactados:**

Solo, Água Subterrânea

**Contaminantes:**

Hidrocarbonetos


**Presença de Fase Livre:** Não

**Situação:** Removida

**UPGRH: GD3 - ENTORNO DO RESERVATÓRIO DE FURNAS  
TÉCNICA INDUSTRIAL TIPH**

**Atividade:** Indústria Metalúrgica

**Endereço:** Avenida Alberto Vieira Romão, 792 - Alfenas/MG

**Coordenadas:** X= -45.968288 | Y= -21.414839 | Datum: WGS84 

**Classificação:** AI - Área Contaminada sob Investigação

**Etapas de Gerenciamento:** Investigação Confirmatória

**Fonte de contaminação:** Disposição de resíduos

**Meios Impactados:**

Água Subterrânea

**Contaminantes:**

Chumbo

**Presença de Fase Livre:** Não


**Situação:** -

**UPGRH: GD3 - ENTORNO DO RESERVATÓRIO DE FURNAS**

**VILMAR PEREIRA**

**Atividade:** Posto de Combustível

**Endereço:** Praça Leopoldo Dias, 58B - Perdões/MG

**Coordenadas:** X= -45.088530 | Y= -21.093434 | Datum: WGS84 

**Classificação:** ACI - Área Contaminada sob Intervenção

**Etapas de Gerenciamento:** Intervenção/Remediação

**Fonte de contaminação:** Vazamento ou Infiltração

**Meios Impactados:**

Solo, Água Subterrânea

**Contaminantes:**

Hidrocarbonetos

**Presença de Fase Livre:** Sim


**Situação:** Em processo de remoção

**UPGRH: GD4 - RIO VERDE**

**AUTO POSTO BP**

**Atividade:** Posto de Combustível

**Endereço:** Rua Coronel Serafim, 391 - Cruzília/MG

**Coordenadas:** X= -44.812645 | Y= -21.844090 | **Datum:** WGS84 

**Classificação:** AMR - Área em Processo de Monitoramento para Reabilitação

**Etapas de Gerenciamento:** Monitoramento

**Fonte de contaminação:** Vazamento ou Infiltração

**Meios Impactados:**

Solo, Água Subterrânea

**Contaminantes:**

Hidrocarbonetos

**Presença de Fase Livre:** Não


**Situação:** -

**UPGRH: GD4 - RIO VERDE**

**AUTO POSTO TRANSUL (EX ML COMÉRCIO DE COMBUSTÍVEL)**

**Atividade:** Posto de Combustível

**Endereço:** Avenida Princesa do Sul, 12 - Varginha/MG

**Coordenadas:** X= -45.438084 | Y= -21.569039 | Datum: WGS84 

**Classificação:** AI - Área Contaminada sob Investigação

**Etapas de Gerenciamento:** Investigação Confirmatória

**Fonte de contaminação:** Vazamento ou Infiltração

**Meios Impactados:**

Solo, Água Subterrânea

**Contaminantes:**

Hidrocarbonetos

**Presença de Fase Livre:** Não


**Situação:** -

**UPGRH: GD4 - RIO VERDE**

**AUTO POSTO VARELLA**

**Atividade:** Posto de Combustível

**Endereço:** Rua Bueno Brandão, 33 - Virgínia/MG

**Coordenadas:** X= -45.091427 | Y= -22.333158 | **Datum:** WGS84 

**Classificação:** AMR - Área em Processo de Monitoramento para Reabilitação

**Etapas de Gerenciamento:** Monitoramento

**Fonte de contaminação:** Vazamento ou Infiltração

**Meios Impactados:**

Solo, Água Subterrânea

**Contaminantes:**

Hidrocarbonetos

**Presença de Fase Livre:** Não


**Situação:** -

**UPGRH: GD4 - RIO VERDE**

**COMERCIAL CLÁUDIO EVARISTO MOTA**

**Atividade:** Posto de Combustível

**Endereço:** Rua Olegário Maciel, 32 - Centro - Cristina/MG

**Coordenadas:** X= -45.263841 | Y= -22.205835 | Datum: WGS84 

**Classificação:** AI - Área Contaminada sob Investigação

**Etapas de Gerenciamento:** Investigação Confirmatória

**Fonte de contaminação:** Vazamento ou Infiltração

**Meios Impactados:**

Solo, Água Subterrânea

**Contaminantes:**

Hidrocarbonetos

**Presença de Fase Livre:** Não


**Situação:** -

**UPGRH: GD4 - RIO VERDE**

**MANGELS INDÚSTRIA E COMÉRCIO LTDA**

**Atividade:** Indústria Metalúrgica

**Endereço:** Rodovia Fernão Dias, Km 699 - Três Corações/MG

**Coordenadas:** X= -45.331397 | Y= -21.669611 | **Datum:** WGS84 

**Classificação:** ACI - Área Contaminada sob Intervenção

**Etapas de Gerenciamento:** Intervenção/Remediação

**Fonte de contaminação:** Disposição de resíduos, Vazamento ou Infiltração

**Meios Impactados:**

Solo, Água Subterrânea

**Contaminantes:**

Níquel, Zinco, Cromo, Chumbo, Hidrocarbonetos,  
Solventes Clorados

**Presença de Fase Livre:** Não


**Situação:** -

**UPGRH: GD4 - RIO VERDE**

**POLI & TOLEDO COM. DE COMB. (EX POSTO E GARAGEM MADURO TOLEDO LTDA)**

**Atividade:** Posto de Combustível

**Endereço:** Rua Batista Luzardo, 305 - São Lourenço/MG

**Coordenadas:** X= -45.058264 | Y= -22.118153 | Datum: WGS84 

**Classificação:** ACI - Área Contaminada sob Intervenção

**Etapas de Gerenciamento:** Investigação Confirmatória

**Fonte de contaminação:** Vazamento ou Infiltração

**Meios Impactados:**

Solo, Água Subterrânea

**Contaminantes:**

Hidrocarbonetos

**Presença de Fase Livre:** Sim


**Situação:** Não Removida

**UPGRH: GD4 - RIO VERDE**

**POSTO MOINHO**

**Atividade:** Posto de Combustível

**Endereço:** Rodovia Fernão Dias, Km 746 - São Gonçalo do Sapucaí/MG

**Coordenadas:** X= -45.557663 | Y= -21.90394 | Datum: WGS84 

**Classificação:** AI - Área Contaminada sob Investigação

**Etapas de Gerenciamento:** Investigação Confirmatória

**Fonte de contaminação:** Vazamento ou Infiltração

**Meios Impactados:**

Solo, Água Subterrânea

**Contaminantes:**

Hidrocarbonetos

**Presença de Fase Livre:** Não


**Situação:** -

**UPGRH: GD4 - RIO VERDE**

**POSTO SERVSUL 300**

**Atividade:** Posto de Combustível

**Endereço:** Rodovia Fernão Dias (BR 381), Km 720 - Campanha/MG

**Coordenadas:** X= -45.400835 | Y= -21.836339 | **Datum:** WGS84 

**Classificação:** ACI - Área Contaminada sob Intervenção

**Etapas de Gerenciamento:** Investigação Detalhada/Avaliação de Risco

**Fonte de contaminação:** Vazamento ou Infiltração

**Meios Impactados:**

Solo, Água Subterrânea

**Contaminantes:**

Hidrocarbonetos

**Presença de Fase Livre:** Não

**Situação:** Removida

**UPGRH: GD4 - RIO VERDE**

**POSTO SHELL NOSSA SENHORA DO CARMO**

**Atividade:** Posto de Combustível

**Endereço:** Avenida Francisco de Castro, 221 - Carmo de Minas/MG

**Coordenadas:** X= -45.127373 | Y= -22.1202 | Datum: WGS84



**Classificação:** ACI - Área Contaminada sob Intervenção

**Etapas de Gerenciamento:** Investigação Detalhada/Avaliação de Risco

**Fonte de contaminação:** Vazamento ou Infiltração

**Meios Impactados:**

Solo, Água Subterrânea

**Contaminantes:**

Hidrocarbonetos

**Presença de Fase Livre:** Não


**Situação:** -

**UPGRH: GD4 - RIO VERDE**

**POSTO TRANSABRIL SUL**

**Atividade:** Posto de Combustível

**Endereço:** Rodovia BR 381, Km 744 - Três Corações/MG

**Coordenadas:** X= -45.302435 | Y= -21.659153 | **Datum:** WGS84 

**Classificação:** AMR - Área em Processo de Monitoramento para Reabilitação

**Etapas de Gerenciamento:** Monitoramento

**Fonte de contaminação:** Vazamento ou Infiltração

**Meios Impactados:**

Solo, Água Subterrânea

**Contaminantes:**

Hidrocarbonetos

**Presença de Fase Livre:** Não


**Situação:** -

**UPGRH: GD5 - RIO SAPUCAÍ**

**AUTO POSTO ALIANÇA**

**Atividade:** Posto de Combustível

**Endereço:** Rodovia Fernão Dias, Km 820-6 - São Sebastião da Bela Vista/MG

**Coordenadas:** X= -45.773209 | Y= -22.121915 | **Datum:** WGS84 

**Classificação:** AMR - Área em Processo de Monitoramento para Reabilitação

**Etapas de Gerenciamento:** Monitoramento

**Fonte de contaminação:** Vazamento ou Infiltração

**Meios Impactados:**

Solo, Água Subterrânea

**Contaminantes:**

Hidrocarbonetos

**Presença de Fase Livre:** Não


**Situação:** -

**UPGRH: GD5 - RIO SAPUCAÍ**

**AUTO POSTO BRASÓPOLIS**

**Atividade:** Posto de Combustível

**Endereço:** Rodovia MG 295, Km 17 - Brasópolis/MG

**Coordenadas:** X= -45.614698 | Y= -22.472509 | **Datum:** WGS84 

**Classificação:** AMR - Área em Processo de Monitoramento para Reabilitação

**Etapas de Gerenciamento:** Monitoramento

**Fonte de contaminação:** Vazamento ou Infiltração

**Meios Impactados:**

Solo, Água Subterrânea

**Contaminantes:**

Hidrocarbonetos

**Presença de Fase Livre:** Não


**Situação:** Removida

**UPGRH: GD5 - RIO SAPUCAÍ**

**AUTO POSTO CACHOEIRA**

**Atividade:** Posto de Combustível

**Endereço:** Rua Prefeito João Belmiro da Costa, 120 - Cachoeira de Minas/MG

**Coordenadas:** X= -45.783033 | Y= -22.354318 | **Datum:** WGS84 

**Classificação:** AMR - Área em Processo de Monitoramento para Reabilitação

**Etapas de Gerenciamento:** Monitoramento

**Fonte de contaminação:** Vazamento ou Infiltração

**Meios Impactados:**

Solo, Água Subterrânea

**Contaminantes:**

Hidrocarbonetos

**Presença de Fase Livre:** Não


**Situação:** -

**UPGRH: GD5 - RIO SAPUCAÍ**

**AUTO POSTO J K**

**Atividade:** Posto de Combustível

**Endereço:** Rodovia Fernão Dias, Km 817 - Estiva/MG

**Coordenadas:** X= -45.969465 | Y= -22.424176 | **Datum:** WGS84 

**Classificação:** AMR - Área em Processo de Monitoramento para Reabilitação

**Etapas de Gerenciamento:** Monitoramento

**Fonte de contaminação:** Vazamento ou Infiltração

**Meios Impactados:**

Solo, Água Subterrânea

**Contaminantes:**

Hidrocarbonetos

**Presença de Fase Livre:** Não


**Situação:** Removida

**UPGRH: GD5 - RIO SAPUCAÍ**

**AUTO POSTO NOVA ERA LTDA**

**Atividade:** Posto de Combustível

**Endereço:** Avenida Presidente Tancredo Neves, 756 - Itajubá/MG

**Coordenadas:** X= -45.469189 | Y= -22.423139 | Datum: WGS84 

**Classificação:** AI - Área Contaminada sob Investigação

**Etapas de Gerenciamento:** Investigação Confirmatória

**Fonte de contaminação:** Vazamento ou Infiltração

**Meios Impactados:**

Solo, Água Subterrânea

**Contaminantes:**

Hidrocarbonetos

**Presença de Fase Livre:** Não

**Situação:** -

**UPGRH: GD5 - RIO SAPUCAÍ**

**KLEBER VIEIRA DA COSTA E CIA**

**Atividade:** Posto de Combustível

**Endereço:** Rua Coronel João Vieira, 23 – Gonçalves/MG

**Coordenadas:** X= -45.854093 | Y= -22.659 | Datum: WGS84



**Classificação:** AMR - Área em Processo de Monitoramento para Reabilitação

**Etapas de Gerenciamento:** Monitoramento

**Fonte de contaminação:** Vazamento ou Infiltração

**Meios Impactados:**

Solo, Água Subterrânea

**Contaminantes:**

Hidrocarbonetos

**Presença de Fase Livre:** Não


**Situação:** Removida

**UPGRH: GD5 - RIO SAPUCAÍ**

**POSTO DA GRUTA**

**Atividade:** Posto de Combustível

**Endereço:** Rodovia Fernão Dias, Km 824 - Estiva/MG

**Coordenadas:** X= -46.009723 | Y= -22.457985 | **Datum:** WGS84 

**Classificação:** ACI - Área Contaminada sob Intervenção

**Etapas de Gerenciamento:** Intervenção/Remediação

**Fonte de contaminação:** Vazamento ou Infiltração

**Meios Impactados:**

Solo, Água Subterrânea

**Contaminantes:**

Hidrocarbonetos

**Presença de Fase Livre:** Sim


**Situação:** Em processo de remoção

**UPGRH: GD5 - RIO SAPUCAÍ**

**POSTO DO GUIDO**

**Atividade:** Posto de Combustível

**Endereço:** Avenida Presidente Tancredo de Almeida Neves, 1.041 - Itajubá/MG

**Coordenadas:** X= -45.472463 | Y= -22.423189 | Datum: WGS84 

**Classificação:** AI - Área Contaminada sob Investigação

**Etapas de Gerenciamento:** Investigação Confirmatória

**Fonte de contaminação:** Vazamento ou Infiltração

**Meios Impactados:**

Solo, Água Subterrânea

**Contaminantes:**

Hidrocarbonetos

**Presença de Fase Livre:** Não


**Situação:** -

**UPGRH: GD5 - RIO SAPUCAÍ**

**SOCIEDADE DOS MOTORISTAS DO SUL DE MINAS**

**Atividade:** Posto de Combustível

**Endereço:** Avenida Pe. Lourenço da Costa Moreira, 409 - São Sebastião - Itajuba/MG

**Coordenadas:** X= -45.449314 | Y= -22.431807 | Datum: WGS84 

**Classificação:** AMR - Área em Processo de Monitoramento para Reabilitação

**Etapas de Gerenciamento:** Monitoramento

**Fonte de contaminação:** Vazamento ou Infiltração

**Meios Impactados:**

Solo, Água Subterrânea

**Contaminantes:**

Hidrocarbonetos

**Presença de Fase Livre:** Não


**Situação:** -

**UPGRH: GD6 - AFLUENTES DOS RIOS MOGI-GUAÇU / PARDO**

**ALCO QUÍMICA MINAS GERAIS LTDA/CONAN INDÚSTRIA E COMÉRCIO LTDA/ PETRO**

**Atividade:** Indústria Química

**Endereço:** Rua dos Trabalhadores, 640 - Monte Santo/MG

**Coordenadas:** X= -46.964062 | Y= -21.189887 | Datum: WGS84 

**Classificação:** ACI - Área Contaminada sob Intervenção

**Etapa de Gerenciamento:** -

**Fonte de contaminação:** Disposição de Resíduos

**Meios Impactados:**

Solo, Água Subterrânea

**Contaminantes:**

Solvente

**Presença de Fase Livre:** Sim


**Situação:** Não Removida

**UPGRH: GD6 - AFLUENTES DOS RIOS MOGI-GUAÇU / PARDO**

**ALCOA ALUMÍNIO S/A - UNIDADE DA PHELPS DODGE**

**Atividade:** Indústria Metalúrgica

**Endereço:** Avenida Alcoa, 5.801 - Poços de Caldas/MG

**Coordenadas:** X= -46.559111 | Y= -21.840975 | Datum: WGS84 

**Classificação:** ACI - Área Contaminada sob Intervenção

**Etapas de Gerenciamento:** Intervenção/Remediação

**Fonte de contaminação:** Disposição de resíduos

**Meios Impactados:**

Solo, Água Subterrânea

**Contaminantes:**

Cianetos, Fluoretos, Fenóis Clorados,  
Hidrocarbonetos

**Presença de Fase Livre:** Não

**Situação:** -

**UPGRH: GD6 - AFLUENTES DOS RIOS MOGI-GUAÇU / PARDO**

**POSTO NOSSA SENHORA APARECIDA LTDA**

**Atividade:** Posto de Combustível

**Endereço:** Rua Marechal Deodoro, 519 - Poços de Caldas/MG

**Coordenadas:** X= -46.559651 | Y= -21.78659 | Datum: WGS84



**Classificação:** ACI - Área Contaminada sob Intervenção

**Etapas de Gerenciamento:** Investigação Detalhada/Avaliação de Risco

**Fonte de contaminação:** Vazamento ou Infiltração

**Meios Impactados:**

Solo, Água Subterrânea

**Contaminantes:**

Hidrocarbonetos

**Presença de Fase Livre:** Não

**Situação:** Removida

**UPGRH: GD6 - AFLUENTES DOS RIOS MOGI-GUAÇU / PARDO**

**POSTO SÃO PEDRO DE MONTE SIÃO**

**Atividade:** Posto de Combustível

**Endereço:** Avenida Getúlio Vargas, 275 - Monte Sião/MG

**Coordenadas:** X= -46.573073 | Y= -22.43403 | Datum: WGS84



**Classificação:** AI - Área Contaminada sob Investigação

**Etapas de Gerenciamento:** Investigação Confirmatória

**Fonte de contaminação:** Vazamento ou Infiltração

**Meios Impactados:**

Solo, Água Subterrânea

**Contaminantes:**

Hidrocarbonetos

**Presença de Fase Livre:** Não


**Situação:** -

**UPGRH: GD6 - AFLUENTES DOS RIOS MOGI-GUAÇU / PARDO**

**POSTO TONINHO II LTDA**

**Atividade:** Posto de Combustível

**Endereço:** Avenida Alcoa, 6.600 - Poços de Caldas/MG

**Coordenadas:** X= -46.563851 | Y= -21.844891 | Datum: WGS84 

**Classificação:** ACI - Área Contaminada sob Intervenção

**Etapas de Gerenciamento:** Investigação Detalhada/Avaliação de Risco

**Fonte de contaminação:** Vazamento ou Infiltração

**Meios Impactados:**

Solo, Água Subterrânea

**Contaminantes:**

Hidrocarbonetos

**Presença de Fase Livre:** Sim


**Situação:** Não Removida

**UPGRH: GD6 - AFLUENTES DOS RIOS MOGI-GUAÇU / PARDO**

**RODRIGUES E CIA**

**Atividade:** Posto de Combustível

**Endereço:** Rua Prefeito José Serra, 139 - Ouro Fino/MG

**Coordenadas:** X= -46.369023 | Y= -22.281615 | **Datum:** WGS84 

**Classificação:** AMR - Área em Processo de Monitoramento para Reabilitação

**Etapas de Gerenciamento:** Monitoramento

**Fonte de contaminação:** Vazamento ou Infiltração

**Meios Impactados:**

Solo, Água Subterrânea

**Contaminantes:**

Hidrocarbonetos

**Presença de Fase Livre:** Não


**Situação:** -

**UPGRH: GD6 - AFLUENTES DOS RIOS MOGI-GUAÇU / PARDO**

**VIAÇÃO COMETA S/A**

**Atividade:** Posto de Combustível

**Endereço:** Rua Coronel Vida, 470 - Juiz de Fora/MG

**Coordenadas:** X= -43.367026 | Y= -21.744834 | Datum: WGS84 

**Classificação:** ACI - Área Contaminada sob Intervenção

**Etapas de Gerenciamento:** Intervenção/Remediação

**Fonte de contaminação:** Vazamento ou Infiltração

**Meios Impactados:**

Água Subterrânea

**Contaminantes:**

Hidrocarbonetos

**Presença de Fase Livre:** Sim


**Situação:** Em processo de remoção

**UPGRH: GD7 - AFLUENTES DO MÉDIO GRANDE**

**ALVES RODRIGUES E CIA LTDA**

**Atividade:** Posto de Combustível

**Endereço:** Rua Tereza Fontana, 681 - São Tomás de Aquino/MG

**Coordenadas:** X= -47.095213 | Y= -20.779969 | **Datum:** WGS84 

**Classificação:** ACI - Área Contaminada sob Intervenção

**Etapas de Gerenciamento:** Intervenção/Remediação

**Fonte de contaminação:** Vazamento ou Infiltração

**Meios Impactados:**

Solo, Água Subterrânea

**Contaminantes:**

Hidrocarbonetos


**Presença de Fase Livre:** Sim

**Situação:** Em processo de remoção

**UPGRH: GD7 - AFLUENTES DO MÉDIO GRANDE  
POSTO LARA REIS (EX AUTO POSTO CIRNE & SALGADO)**

**Atividade:** Posto de Combustível

**Endereço:** Avenida Amazonas, 100 - Cássia/MG

**Coordenadas:** X= -46.917801 | Y= -20.586319 | Datum: WGS84 

**Classificação:** AMR - Área em Processo de Monitoramento para Reabilitação

**Etapas de Gerenciamento:** Monitoramento

**Fonte de contaminação:** Vazamento ou Infiltração

**Meios Impactados:**

Solo, Água Subterrânea

**Contaminantes:**

Hidrocarbonetos

**Presença de Fase Livre:** Não


**Situação:** Removida

**UPGRH: GD8 - AFLUENTES DO BAIXO GRANDE**

**AUTO POSTO NOSSA SENHORA DE LOURDES**

**Atividade:** Posto de Combustível

**Endereço:** Avenida Niza Marques Guaritá, 88 - Uberaba/MG

**Coordenadas:** X= -47.903717 | Y= -19.758883 | **Datum:** WGS84 

**Classificação:** ACI - Área Contaminada sob Intervenção

**Etapas de Gerenciamento:** Investigação Confirmatória

**Fonte de contaminação:** Vazamento ou Infiltração

**Meios Impactados:**

Solo, Água Subterrânea

**Contaminantes:**

Hidrocarbonetos

**Presença de Fase Livre:** Sim


**Situação:** Não Removida

**UPGRH: GD8 - AFLUENTES DO BAIXO GRANDE**

**AUTO POSTO RIO GRANDE SACRAMENTO**

**Atividade:** Posto de Combustível

**Endereço:** Praça Doutor Valadares, 48 - Sacramento/MG

**Coordenadas:** X= -47.446593 | Y= -19.864019 | Datum: WGS84 

**Classificação:** ACI - Área Contaminada sob Intervenção

**Etapas de Gerenciamento:** Intervenção/Remediação

**Fonte de contaminação:** Vazamento ou Infiltração

**Meios Impactados:**

Solo, Água Subterrânea

**Contaminantes:**

Hidrocarbonetos

**Presença de Fase Livre:** Sim

**Situação:** Em processo de remoção

**UPGRH: GD8 - AFLUENTES DO BAIXO GRANDE  
COOPERATIVA AGROPECUARIA DE ITAPAGIPE**

**Atividade:** Posto de Combustível

**Endereço:** Avenida Dezeseis, 500 - Itapagipe/MG

**Coordenadas:** X= -49.37008 | Y= -19.898007 | Datum: WGS84



**Classificação:** ACI - Área Contaminada sob Intervenção

**Etapas de Gerenciamento:** Intervenção/Remediação

**Fonte de contaminação:** Vazamento ou Infiltração

**Meios Impactados:**

Solo, Água Subterrânea

**Contaminantes:**

Hidrocarbonetos

**Presença de Fase Livre:** Sim


**Situação:** Em processo de remoção

**UPGRH: GD8 - AFLUENTES DO BAIXO GRANDE**

**COOPERATIVA AGROPECUÁRIA VALE DO RIO GRANDE - COPERVALE**

**Atividade:** Posto de Combustível

**Endereço:** Avenida Leopoldino de Oliveira, 3.040 - Uberaba/MG

**Coordenadas:** X= -47.931279 | Y= -19.750346 | Datum: WGS84 

**Classificação:** AMR - Área em Processo de Monitoramento para Reabilitação

**Etapas de Gerenciamento:** Monitoramento

**Fonte de contaminação:** Vazamento ou Infiltração

**Meios Impactados:**

Solo, Água Subterrânea

**Contaminantes:**

Hidrocarbonetos

**Presença de Fase Livre:** Não


**Situação:** -

**UPGRH: GD8 - AFLUENTES DO BAIXO GRANDE**

**CUNHA MELLO E CIA**

**Atividade:** Posto de Combustível

**Endereço:** Rodovia BR 153, km 149 - Campo Florido/MG

**Coordenadas:** X= -48.852885 | Y= -19.635878 | **Datum:** WGS84 

**Classificação:** AI - Área Contaminada sob Investigação

**Etapas de Gerenciamento:** Investigação Confirmatória

**Fonte de contaminação:** Vazamento ou Infiltração

**Meios Impactados:**

Solo, Água Subterrânea

**Contaminantes:**

Hidrocarbonetos

**Presença de Fase Livre:** Não


**Situação:** -

**UPGRH: GD8 - AFLUENTES DO BAIXO GRANDE**

**F P AUTO POSTO - POSTO VEREDAS**

**Atividade:** Posto de Combustível

**Endereço:** Praça Manoel Bertoldo da Silva, 148 - Comendador Gomes/MG

**Coordenadas:** X= -49.084377 | Y= -19.691864 | Datum: WGS84 

**Classificação:** ACI - Área Contaminada sob Intervenção

**Etapas de Gerenciamento:** Intervenção/Remediação

**Fonte de contaminação:** Vazamento ou Infiltração

**Meios Impactados:**

Solo, Água Subterrânea

**Contaminantes:**

Hidrocarbonetos

**Presença de Fase Livre:** Sim


**Situação:** Em processo de remoção

**UPGRH: GD8 - AFLUENTES DO BAIXO GRANDE**

**FCA - FERROVIA CENTRO ATLÂNTICA S/A (ACIDENTE DE UBERABA)**

**Atividade:** Ferrovia

**Endereço:** Km 1033 + 345 do trecho da Ferrovia Uberaba-Ibiá - Uberaba/MG

**Coordenadas:** X= -47.920303 | Y= -19.736279 | **Datum:** WGS84 

**Classificação:** AMR - Área em Processo de Monitoramento para Reabilitação

**Etapas de Gerenciamento:** Monitoramento

**Fonte de contaminação:** Vazamento ou Infiltração

**Meios Impactados:**

Solo, Água Subterrânea e Água Superficial

**Contaminantes:**

Álcool (metanol, isobutanol e 2-etil-1-hexanol)

**Presença de Fase Livre:** Não


**Situação:** -

**UPGRH: GD8 - AFLUENTES DO BAIXO GRANDE**

**FCA - FERROVIA CENTRO ATLÂNTICA S/A (UNIDADE DE UBERABA)**

**Atividade:** Ferrovia

**Endereço:** Rua Espanha, 1.280 - Uberaba/MG

**Coordenadas:** X= -47.920836 | Y= -19.735801 | Datum: WGS84 

**Classificação:** ACI - Área Contaminada sob Intervenção

**Etapas de Gerenciamento:** Intervenção/Remediação

**Fonte de contaminação:** Vazamento ou Infiltração

**Meios Impactados:**

Solo, Água Subterrânea

**Contaminantes:**

Hidrocarbonetos

**Presença de Fase Livre:** Sim


**Situação:** Em processo de remoção

**UPGRH: GD8 - AFLUENTES DO BAIXO GRANDE**

**FCA - FERROVIA CENTRO ATLÂNTICA S/A (UNIDADE VALE FÉRTIL)**

**Atividade:** Ferrovia

**Endereço:** Estrada da Cana Km 11 - Uberaba/MG

**Coordenadas:** X= -47.919306 | Y= -19.735785 | Datum: WGS84 

**Classificação:** AI - Área Contaminada sob Investigação

**Etapas de Gerenciamento:** Investigação Detalhada/Avaliação de Risco

**Fonte de contaminação:** Vazamento ou Infiltração

**Meios Impactados:**

Solo, Água Subterrânea

**Contaminantes:**

Vanádio, Cobre, Cromo e Cobalto

**Presença de Fase Livre:** Não


**Situação:** -

**UPGRH: GD8 - AFLUENTES DO BAIXO GRANDE**

**GRUPO CINQUENTÃO SACRAMENTO COM DE COMB (EX AUTO POSTO MAX)**

**Atividade:** Posto de Combustível

**Endereço:** Avenida Vigário Paixão, 15 - Sacramento/MG

**Coordenadas:** X= -47.441046 | Y= -19.866614 | Datum: WGS84 

**Classificação:** AMR - Área em Processo de Monitoramento para Reabilitação

**Etapas de Gerenciamento:** Monitoramento

**Fonte de contaminação:** Vazamento ou Infiltração

**Meios Impactados:**

Solo, Água Subterrânea

**Contaminantes:**

Hidrocarbonetos

**Presença de Fase Livre:** Não


**Situação:** Removida

**UPGRH: GD8 - AFLUENTES DO BAIXO GRANDE**

**PARIS AUTO POSTO LTDA**

**Atividade:** Posto de Combustível

**Endereço:** Avenida Santa Beatriz da Silva, 1.080 – Uberaba/MG

**Coordenadas:** X= -47.950531 | Y= -19.763829 | Datum: WGS84 

**Classificação:** AMR - Área em Processo de Monitoramento para Reabilitação

**Etapas de Gerenciamento:** Monitoramento

**Fonte de contaminação:** Vazamento ou Infiltração

**Meios Impactados:**

Solo, Água Subterrânea

**Contaminantes:**

Hidrocarbonetos

**Presença de Fase Livre:** Não


**Situação:** -

**UPGRH: GD8 - AFLUENTES DO BAIXO GRANDE**

**POSTO BARBOSA DE UBERABA (CLAISSON RODRIGUES)**

**Atividade:** Posto de Combustível

**Endereço:** Avenida Tonico dos Santos, 738 - Uberaba/MG

**Coordenadas:** X= -47.944982 | Y= -19.776941 | Datum: WGS84 

**Classificação:** ACI - Área Contaminada sob Intervenção

**Etapas de Gerenciamento:** Intervenção/Remediação

**Fonte de contaminação:** Vazamento ou Infiltração

**Meios Impactados:**

Solo, Água Subterrânea

**Contaminantes:**

Hidrocarbonetos

**Presença de Fase Livre:** Sim


**Situação:** Em processo de remoção

**UPGRH: GD8 - AFLUENTES DO BAIXO GRANDE**

**POSTO BRASIL**

**Atividade:** Posto de Combustível

**Endereço:** Avenida Dr. Fidelis Reis, 249 - Uberaba/MG

**Coordenadas:** X= -47.934090 | Y= -19.745852 | **Datum:** WGS84 

**Classificação:** AMR - Área em Processo de Monitoramento para Reabilitação

**Etapas de Gerenciamento:** Monitoramento

**Fonte de contaminação:** Vazamento ou Infiltração

**Meios Impactados:**

Solo, Água Subterrânea

**Contaminantes:**

Hidrocarbonetos

**Presença de Fase Livre:** Não


**Situação:** Removida

**UPGRH: GD8 - AFLUENTES DO BAIXO GRANDE**

**POSTO DELTA**

**Atividade:** Posto de Combustível

**Endereço:** Rua João dos Santos, 45 - Delta/MG

**Coordenadas:** X= -47.770000 | Y= -19.981667 | **Datum:** WGS84 

**Classificação:** AMR - Área em Processo de Monitoramento para Reabilitação

**Etapas de Gerenciamento:** Monitoramento

**Fonte de contaminação:** Vazamento ou Infiltração

**Meios Impactados:**

Solo, Água Subterrânea

**Contaminantes:**

Hidrocarbonetos

**Presença de Fase Livre:** Não


**Situação:** -

**UPGRH: GD8 - AFLUENTES DO BAIXO GRANDE**

**POSTO LITRO (COMÉRCIO DE COMBUSTÍVEIS POSTINHO LTDA)**

**Atividade:** Posto de Combustível

**Endereço:** Avenida Alberto Martins Fontoura Borges, 502 - Uberaba/MG

**Coordenadas:** X= -47.939304 | Y= -19.759343 | Datum: WGS84 

**Classificação:** AI - Área Contaminada sob Investigação

**Etapas de Gerenciamento:** Investigação Confirmatória

**Fonte de contaminação:** Vazamento ou Infiltração

**Meios Impactados:**

Solo, Água Subterrânea

**Contaminantes:**

Hidrocarbonetos

**Presença de Fase Livre:** Não


**Situação:** -

**UPGRH: GD8 - AFLUENTES DO BAIXO GRANDE**

**POSTO NOSSA SENHORA APARECIDA**

**Atividade:** Posto de Combustível

**Endereço:** Rua Saldanha Marinhos, 511 - Uberaba/MG

**Coordenadas:** X= -47.925131 | Y= -19.763109 | Datum: WGS84 

**Classificação:** AMR - Área em Processo de Monitoramento para Reabilitação

**Etapas de Gerenciamento:** Monitoramento

**Fonte de contaminação:** Vazamento ou Infiltração

**Meios Impactados:**

Solo, Água Subterrânea

**Contaminantes:**

Hidrocarbonetos

**Presença de Fase Livre:** Não


**Situação:** -

**UPGRH: GD8 - AFLUENTES DO BAIXO GRANDE**

**SOCIEDADE PRODUTOS DO OESTE LTDA (POSTO UBERDIESEL)**

**Atividade:** Posto de Combustível

**Endereço:** Rua Arlindo de Melo, 1.675 - Uberaba/MG

**Coordenadas:** X= -47.929517 | Y= -19.777639 | Datum: WGS84 

**Classificação:** AMR - Área em Processo de Monitoramento para Reabilitação

**Etapas de Gerenciamento:** Monitoramento

**Fonte de contaminação:** Vazamento ou Infiltração

**Meios Impactados:**

Solo, Água Subterrânea

**Contaminantes:**

Hidrocarbonetos

**Presença de Fase Livre:** Não


**Situação:** Removida

**UPGRH: GD8 - AFLUENTES DO BAIXO GRANDE**

**TRANSPETRO - PETROBRÁS TRANSPORTE S/A - TERMINAL DE UBERABA**

**Atividade:** Base de armazenamento e distribuição de derivados de petróleo e álcool combustível

**Endereço:** Avenida Rio Grande, 5.560 - Uberaba/MG

**Coordenadas:** X= -47.898244 | Y= -19.999829 | Datum: WGS84 

**Classificação:** ACI - Área Contaminada sob Intervenção

**Etapas de Gerenciamento:** Intervenção/Remediação

**Fonte de contaminação:** Vazamento ou Infiltração

**Meios Impactados:**

Solo, Água Subterrânea

**Contaminantes:**

Hidrocarbonetos

**Presença de Fase Livre:** Sim


**Situação:** Em processo de remoção

**UPGRH: GD8 - AFLUENTES DO BAIXO GRANDE**

**VALE FERTILIZANTES S/A (ÁREA INDUSTRIAL)**

**Atividade:** Indústria Química

**Endereço:** Estrada da Cana, Km 11 - Uberaba/MG

**Coordenadas:** X= -47.886023 | Y= -19.991914 | Datum: WGS84 

**Classificação:** ACI - Área Contaminada sob Intervenção

**Etapas de Gerenciamento:** Intervenção/Remediação

**Fonte de contaminação:** Disposição de resíduos

**Meios Impactados:**

Água Subterrânea

**Contaminantes:**

Arsênio, Berílio, Chumbo, Cobre, Cromo, Níquel, Selênio, Sulfato e Nitrito


**Presença de Fase Livre:** Não

**Situação:** -

**UPGRH: GD8 - AFLUENTES DO BAIXO GRANDE  
VALE FERTILIZANTES S/A (PILHA DE FOSFOGESSO)**

**Atividade:** Indústria Química

**Endereço:** Estrada da Cana, Km 11 - Uberaba/MG

**Coordenadas:** X= -47.872727 | Y= -19.985996 | Datum: WGS84 

**Classificação:** ACI - Área Contaminada sob Intervenção

**Etapas de Gerenciamento:** Intervenção/Remediação

**Fonte de contaminação:** Disposição de resíduos

**Meios Impactados:**

Solo, Água Subterrânea

**Contaminantes:**

Sulfeto, Nitrogênio Amoniacal


**Presença de Fase Livre:** Não

**Situação:** -

**UPGRH: GD8 - AFLUENTES DO BAIXO GRANDE  
VALE FERTILIZANTES S/A (POSTO DE ABASTECIMENTO)**

**Atividade:** Posto de Combustível

**Endereço:** Estrada da Cana, Km 11 - Uberaba/MG

**Coordenadas:** X= -47.882025 | Y= -19.992554 | Datum: WGS84 

**Classificação:** AMR - Área em Processo de Monitoramento para Reabilitação

**Etapas de Gerenciamento:** Monitoramento

**Fonte de contaminação:** Vazamento ou Infiltração

**Meios Impactados:**

Solo, Água Subterrânea

**Contaminantes:**

Hidrocarbonetos

**Presença de Fase Livre:** Não


**Situação:** -

**UPGRH: JQ2 - RIO ARAÇUAÍ**

**AUTO POSTO ITAPOÃ**

**Atividade:** Posto de Combustível

**Endereço:** Avenida Jequitinhonha, 95 - Itamarandiba/MG

**Coordenadas:** X= -42.857813 | Y= -17.854642 | **Datum:** WGS84 

**Classificação:** ACI - Área Contaminada sob Intervenção

**Etapas de Gerenciamento:** Intervenção/Remediação

**Fonte de contaminação:** Vazamento ou Infiltração

**Meios Impactados:**

Solo, Água Subterrânea

**Contaminantes:**

Hidrocarbonetos

**Presença de Fase Livre:** Sim


**Situação:** Em processo de remoção

**UPGRH: JQ3 - MÉDIO / BAIXO RIO JEQUITINHONHA**

**POSTO J K LTDA**

**Atividade:** Posto de Combustível

**Endereço:** Avenida Minas Gerais, 31 - Padre Paraíso/MG

**Coordenadas:** X= -41.485416 | Y= -17.072939 | **Datum:** WGS84 

**Classificação:** AI - Área Contaminada sob Investigação

**Etapas de Gerenciamento:** Investigação Confirmatória

**Fonte de contaminação:** Vazamento ou Infiltração

**Meios Impactados:**

Solo, Água Subterrânea

**Contaminantes:**

Hidrocarbonetos


**Presença de Fase Livre:** Não

**Situação:** -

**UPGRH: JQ3 - MÉDIO / BAIXO RIO JEQUITINHONHA  
POSTO PAPAÍ NOEL (REDE GEF'S POSTOS DE SERVIÇO)**

**Atividade:** Posto de Combustível

**Endereço:** Rod Rio Bahia (Br 116), Km 137 - Ponto dos Volantes/MG

**Coordenadas:** X= -41.503338 | Y= -16.752795 | **Datum:** WGS84 

**Classificação:** AMR - Área em Processo de Monitoramento para Reabilitação

**Etapas de Gerenciamento:** Monitoramento

**Fonte de contaminação:** Vazamento ou Infiltração

**Meios Impactados:**

Solo, Água Subterrânea

**Contaminantes:**

Hidrocarbonetos

**Presença de Fase Livre:** Não


**Situação:** -

**UPGRH: MU1 - RIO MUCURI**

**ANTUÉRPIA PETRÓLEO LTDA**

**Atividade:** Posto de Combustível

**Endereço:** Rua Praça Tiradentes, 129 - Teófilo Otoni/MG

**Coordenadas:** X= -41.507596 | Y= -17.865176 | **Datum:** WGS84 

**Classificação:** ACI - Área Contaminada sob Intervenção

**Etapas de Gerenciamento:** Investigação Detalhada/Avaliação de Risco

**Fonte de contaminação:** Vazamento ou Infiltração

**Meios Impactados:**

Solo, Água Subterrânea

**Contaminantes:**

Hidrocarbonetos

**Presença de Fase Livre:** Sim


**Situação:** Não Removida

**UPGRH: MU1 - RIO MUCURI**

**COMÉRCIO DE COMBUSTÍVEIS COSTA (POSTO 4 RODAS)**

**Atividade:** Posto de Combustível

**Endereço:** Rodovia MG 409, Km 79 – Pavão/MG

**Coordenadas:** X= -41.005134 | Y= -17.436286 | Datum: WGS84 

**Classificação:** ACI - Área Contaminada sob Intervenção

**Etapas de Gerenciamento:** Investigação Detalhada/Avaliação de Risco

**Fonte de contaminação:** Vazamento ou Infiltração

**Meios Impactados:**

Solo, Água Subterrânea

**Contaminantes:**

Hidrocarbonetos

**Presença de Fase Livre:** Não


**Situação:** -

**UPGRH: MU1 - RIO MUCURI**

**MARTINS E PEREIRA LTDA (POSTO PALMEIRAS)**

**Atividade:** Posto de Combustível

**Endereço:** Avenida Alfredo Sá, 2.331 - Teófilo Otoni/MG

**Coordenadas:** X= -41.516129 | Y= -17.864356 | Datum: WGS84 

**Classificação:** ACI - Área Contaminada sob Intervenção

**Etapas de Gerenciamento:** Intervenção/Remediação

**Fonte de contaminação:** Vazamento ou Infiltração

**Meios Impactados:**

Solo, Água Subterrânea

**Contaminantes:**

Hidrocarbonetos

**Presença de Fase Livre:** Sim


**Situação:** Em processo de remoção

**UPGRH: MU1 - RIO MUCURI**

**POSTO A CHEQUER LTDA (POSTO ARRUMADÃO)**

**Atividade:** Posto de Combustível

**Endereço:** Rua Capitão João Pinto, 14 - Carlos Chagas/MG

**Coordenadas:** X= -40.763115 | Y= -17.704313 | **Datum:** WGS84 

**Classificação:** ACI - Área Contaminada sob Intervenção

**Etapas de Gerenciamento:** Intervenção/Remediação

**Fonte de contaminação:** Vazamento ou Infiltração

**Meios Impactados:**

Solo, Água Subterrânea

**Contaminantes:**

Hidrocarbonetos

**Presença de Fase Livre:** Não


**Situação:** Removida

**UPGRH: PA1 - RIO MOSQUITO**

**TAIOBEIRAS EMPREENDIMENTOS COMERCIAIS**

**Atividade:** Posto de Combustível

**Endereço:** Rua Barcelona, s/n quadra 320 - Taiobeiras/MG

**Coordenadas:** X= -42.223959 | Y= -15.800871 | **Datum:** WGS84 

**Classificação:** AMR - Área em Processo de Monitoramento para Reabilitação

**Etapas de Gerenciamento:** Monitoramento

**Fonte de contaminação:** Vazamento ou Infiltração

**Meios Impactados:**

Solo, Água Subterrânea

**Contaminantes:**

Hidrocarbonetos

**Presença de Fase Livre:** Não


**Situação:** -

**UPGRH: PJ1 - PIRACICABA / JAGUARI**

**AUTO POSTO LEÃO**

**Atividade:** Posto de Combustível

**Endereço:** Rua Heitor Clemente, 40 - Itapeva/MG

**Coordenadas:** X= -46.220614 | Y= -22.766923 | **Datum:** WGS84 

**Classificação:** AMR - Área em Processo de Monitoramento para Reabilitação

**Etapas de Gerenciamento:** Monitoramento

**Fonte de contaminação:** Vazamento ou Infiltração

**Meios Impactados:**

Solo, Água Subterrânea

**Contaminantes:**

Hidrocarbonetos

**Presença de Fase Livre:** Não


**Situação:** -

**UPGRH: PJ1 - PIRACICABA / JAGUARI**

**AUTO POSTO MAX**

**Atividade:** Posto de Combustível

**Endereço:** BR 166 KM706 - Bela Vista - Muriaé/MG

**Coordenadas:** X= -42.378915 | Y= -21.103329 | **Datum:** WGS84 

**Classificação:** ACI - Área Contaminada sob Intervenção

**Etapas de Gerenciamento:** Intervenção/Remediação

**Fonte de contaminação:** Vazamento ou Infiltração

**Meios Impactados:**

Solo, Água Subterrânea

**Contaminantes:**

Hidrocarbonetos

**Presença de Fase Livre:** Sim


**Situação:** Em processo de remoção

**UPGRH: PN1 - RIO DOURADOS**

**FCA - FERROVIA CENTRO ATLÂNTICA S/A (UNIDADE ARAGUARI)**

**Atividade:** Ferrovia

**Endereço:** Avenida Espírito Santo, s/n° - Sewa - Araguari/MG

**Coordenadas:** X= -48.198009 | Y= -18.643561 | Datum: WGS84 

**Classificação:** ACI - Área Contaminada sob Intervenção

**Etapas de Gerenciamento:** Investigação Detalhada/Avaliação de Risco

**Fonte de contaminação:** Vazamento ou Infiltração

**Meios Impactados:**

Água Subterrânea

**Contaminantes:**

Hidrocarbonetos

**Presença de Fase Livre:** Não


**Situação:** -

**UPGRH: PN1 - RIO DOURADOS**

**POSTO ÁGUA LIMPA**

**Atividade:** Posto de Combustível

**Endereço:** Rua Major Gote, 112 - Centro - Patos de Minas/MG

**Coordenadas:** X= -46.514997 | Y= -18.583188 | **Datum:** WGS84 

**Classificação:** AI - Área Contaminada sob Investigação

**Etapas de Gerenciamento:** Investigação Confirmatória

**Fonte de contaminação:** Vazamento ou Infiltração

**Meios Impactados:**

Solo, Água Subterrânea

**Contaminantes:**

Hidrocarbonetos

**Presença de Fase Livre:** Não


**Situação:** -

**UPGRH: PN2 - RIO ARAGUARI**

**AUTO POSTO 2M LTDA**

**Atividade:** Posto de Combustível

**Endereço:** Avenida Getúlio Vargas, 1.316 - Uberlândia/MG

**Coordenadas:** X= -48.288679 | Y= -18.922128 | **Datum:** WGS84 

**Classificação:** AMR - Área em Processo de Monitoramento para Reabilitação

**Etapas de Gerenciamento:** Monitoramento

**Fonte de contaminação:** Vazamento ou Infiltração

**Meios Impactados:**

Solo, Água Subterrânea

**Contaminantes:**

Hidrocarbonetos

**Presença de Fase Livre:** Não


**Situação:** Removida

**UPGRH: PN2 - RIO ARAGUARI**

**AUTO POSTO BIGUÁ LTDA**

**Atividade:** Posto de Combustível

**Endereço:** Avenida João Pessoa, 1.180 - Uberlândia/MG

**Coordenadas:** X= -48.279424 | Y= -18.903772 | **Datum:** WGS84 

**Classificação:** AMR - Área em Processo de Monitoramento para Reabilitação

**Etapas de Gerenciamento:** Monitoramento

**Fonte de contaminação:** Vazamento ou Infiltração

**Meios Impactados:**

Solo, Água Subterrânea

**Contaminantes:**

Hidrocarbonetos

**Presença de Fase Livre:** Não


**Situação:** -

**UPGRH: PN2 - RIO ARAGUARI**

**BULL PETRÓLEO LTDA**

**Atividade:** Posto de Combustível

**Endereço:** Avenida Wilson Borges, 605 - Araxá/MG

**Coordenadas:** X= -46.929763 | Y= -19.601321 | **Datum:** WGS84 

**Classificação:** AMR - Área em Processo de Monitoramento para Reabilitação

**Etapas de Gerenciamento:** Monitoramento

**Fonte de contaminação:** Vazamento ou Infiltração

**Meios Impactados:**

Solo, Água Subterrânea

**Contaminantes:**

Hidrocarbonetos

**Presença de Fase Livre:** Não


**Situação:** Removida

**UPGRH: PN2 - RIO ARAGUARI**

**CBMM - CIA BRASILEIRA DE METALURGIA E MINERAÇÃO**

**Atividade:** Indústria Metalúrgica

**Endereço:** Córrego da Mata, S/N - Araxá/MG

**Coordenadas:** X= -46.906667 | Y= -19.672222 | Datum: WGS84 

**Classificação:** ACI - Área Contaminada sob Intervenção

**Etapas de Gerenciamento:** Intervenção/Remediação

**Fonte de contaminação:** Vazamento ou Infiltração

**Meios Impactados:**

Solo, Água Subterrânea

**Contaminantes:**

Metais

**Presença de Fase Livre:** Não


**Situação:** -

**UPGRH: PN2 - RIO ARAGUARI**

**COLETO ALDA E FILHOS - POSTO MOINHO**

**Atividade:** Posto de Combustível

**Endereço:** Avenida Professor José Inácio de Souza, 361 - Uberlândia/MG

**Coordenadas:** X= -48.269950 | Y= -18.900003 | Datum: WGS84 

**Classificação:** AI - Área Contaminada sob Investigação

**Etapas de Gerenciamento:** Investigação Confirmatória

**Fonte de contaminação:** Vazamento ou Infiltração

**Meios Impactados:**

Solo, Água Subterrânea

**Contaminantes:**

Hidrocarbonetos

**Presença de Fase Livre:** Não


**Situação:** -

**UPGRH: PN2 - RIO ARAGUARI**

**FCA - FERROVIA CENTRO ATLÂNTICA S/A (ACIDENTE DE PATROCÍNIO)**

**Atividade:** Ferrovia

**Endereço:** KM 851 + 245 (Patrocinio e Beija Flor)

**Coordenadas:** X= -46.952721 | Y= -18.979595 | **Datum:** WGS84 

**Classificação:** AMR - Área em Processo de Monitoramento para Reabilitação

**Etapas de Gerenciamento:** Monitoramento

**Fonte de contaminação:** Vazamento ou Infiltração

**Meios Impactados:**

Solo, Água Subterrânea

**Contaminantes:**

Hidrocarbonetos

**Presença de Fase Livre:** Não


**Situação:** Removida

**UPGRH: PN2 - RIO ARAGUARI**

**FCA - FERROVIA CENTRO ATLÂNTICA S/A (ACIDENTE IBIÁ I - GABIROBA)**

**Atividade:** Ferrovia

**Endereço:** Zona Rural - KM815+700 - Ibiá/MG

**Coordenadas:** X= -46.629930 | Y= -19.1317894 | Datum: WGS84 

**Classificação:** ACI - Área Contaminada sob Intervenção

**Etapas de Gerenciamento:** Intervenção/Remediação

**Fonte de contaminação:** Vazamento ou Infiltração

**Meios Impactados:**

Solo, Água Subterrânea

**Contaminantes:**

Hidrocarbonetos

**Presença de Fase Livre:** Não


**Situação:** -

**UPGRH: PN2 - RIO ARAGUARI**

**FCA - FERROVIA CENTRO ATLÂNTICA S/A (ACIDENTE IBIÁ II - CATIARA)**

**Atividade:** Ferrovia

**Endereço:** Zona Rural - KM827+523 - Ibiá/MG

**Coordenadas:** X= -46,644633 | Y= -19.241658 | Datum: WGS84 

**Classificação:** AMR - Área em Processo de Monitoramento para Reabilitação

**Etapas de Gerenciamento:** Monitoramento

**Fonte de contaminação:** Vazamento ou Infiltração

**Meios Impactados:**

Solo, Água Subterrânea

**Contaminantes:**

Hidrocarbonetos

**Presença de Fase Livre:** Não


**Situação:** -

**UPGRH: PN2 - RIO ARAGUARI**

**FCA - FERROVIA CENTRO ATLÂNTICA S/A (UNIDADE IBIÁ - POSTO E TANCAGEM)**

**Atividade:** Ferrovia

**Endereço:** Rua 101, 168 - Ibiá/MG

**Coordenadas:** X= -46.531456 | Y= -19.476986 | Datum: WGS84 

**Classificação:** ACI - Área Contaminada sob Intervenção

**Etapas de Gerenciamento:** Intervenção/Remediação

**Fonte de contaminação:** Vazamento ou Infiltração

**Meios Impactados:**

Solo, Água Subterrânea

**Contaminantes:**

Hidrocarbonetos

**Presença de Fase Livre:** Sim


**Situação:** Em processo de remoção

**UPGRH: PN2 - RIO ARAGUARI**

**FCA - FERROVIA CENTRO ATLÂNTICA S/A (UNIDADE UBERLÂNDIA)**

**Atividade:** Ferrovia

**Endereço:** Praça Webert Junior Fonseca, s/n. Custódio Pereira. Uberlândia/MG

**Coordenadas:** X= -48,245627 | Y= -18,888640 | **Datum:** WGS84 

**Classificação:** AMR - Área em Processo de Monitoramento para Reabilitação

**Etapas de Gerenciamento:** Monitoramento

**Fonte de contaminação:** Vazamento ou Infiltração

**Meios Impactados:**

Solo, Água Subterrânea

**Contaminantes:**

Hidrocarbonetos


**Presença de Fase Livre:** Não

**Situação:** -

**UPGRH: PN2 - RIO ARAGUARI  
FERREIRA E FIGUEIREDO LTDA**

**Atividade:** Posto de Combustível

**Endereço:** Avenida Coronel Teodolino Pereira de Araújo, 2.180 - Araguari/MG

**Coordenadas:** X= -48.199199 | Y= -18.655542 | Datum: WGS84 

**Classificação:** AI - Área Contaminada sob Investigação

**Etapas de Gerenciamento:** Investigação Confirmatória

**Fonte de contaminação:** Vazamento ou Infiltração

**Meios Impactados:**

Solo, Água Subterrânea

**Contaminantes:**

Hidrocarbonetos


**Presença de Fase Livre:** Não

**Situação:** -

**UPGRH: PN2 - RIO ARAGUARI  
MACEDO E SOUZA (EX DÉCIO AUTO POSTO BURITI)**

**Atividade:** Posto de Combustível

**Endereço:** Rodovia BR 050, Km 61 - Uberlândia/MG

**Coordenadas:** X= -48.249636 | Y= -18.821350 | Datum: WGS84 

**Classificação:** ACI - Área Contaminada sob Intervenção

**Etapas de Gerenciamento:** Intervenção/Remediação

**Fonte de contaminação:** Vazamento ou Infiltração

**Meios Impactados:**

Solo, Água Subterrânea

**Contaminantes:**

Hidrocarbonetos

**Presença de Fase Livre:** Sim


**Situação:** Em processo de remoção

**UPGRH: PN2 - RIO ARAGUARI**

**MAXDIESEL VEÍCULOS E PEÇAS LTDA**

**Atividade:** Posto de Combustível

**Endereço:** Avenida Imbiara, 603 – Araxá/MG

**Coordenadas:** X= -46.969466 | Y= -19.558306 | Datum: WGS84 

**Classificação:** ACI - Área Contaminada sob Intervenção

**Etapas de Gerenciamento:** Intervenção/Remediação

**Fonte de contaminação:** Vazamento ou Infiltração

**Meios Impactados:**

Solo, Água Subterrânea

**Contaminantes:**

Hidrocarbonetos

**Presença de Fase Livre:** Sim


**Situação:** Em processo de remoção

**UPGRH: PN2 - RIO ARAGUARI**

**ONOFRE CARNEIRO NAVES - POSTO NAVES**

**Atividade:** Posto de Combustível

**Endereço:** Rua Antônio Resende 740 - Santa Juliana/MG

**Coordenadas:** X= -47.529076 | Y= -19.311756 | **Datum:** WGS84 

**Classificação:** AMR - Área em Processo de Monitoramento para Reabilitação

**Etapas de Gerenciamento:** Monitoramento

**Fonte de contaminação:** Vazamento ou Infiltração

**Meios Impactados:**

Solo, Água Subterrânea

**Contaminantes:**

Hidrocarbonetos

**Presença de Fase Livre:** Não


**Situação:** Removida

**UPGRH: PN2 - RIO ARAGUARI**

**POSTO ESPIGÃO LTDA**

**Atividade:** Posto de Combustível

**Endereço:** Praça dos Pioneiros, 10 - Uberlândia/MG

**Coordenadas:** X= -48.303086 | Y= -18.910514 | Datum: WGS84 

**Classificação:** AI - Área Contaminada sob Investigação

**Etapas de Gerenciamento:** Investigação Confirmatória

**Fonte de contaminação:** Vazamento ou Infiltração

**Meios Impactados:**

Solo, Água Subterrânea

**Contaminantes:**

Hidrocarbonetos

**Presença de Fase Livre:** Não


**Situação:** -

**UPGRH: PN2 - RIO ARAGUARI**

**POSTO UNIVERSITÁRIO LTDA**

**Atividade:** Posto de Combustível

**Endereço:** Avenida João Naves de Ávila, 2.152 - Uberlândia/MG

**Coordenadas:** X= -48.261148 | Y= -18.917938 | **Datum:** WGS84 

**Classificação:** AMR - Área em Processo de Monitoramento para Reabilitação

**Etapas de Gerenciamento:** Monitoramento

**Fonte de contaminação:** Vazamento ou Infiltração

**Meios Impactados:**

Solo, Água Subterrânea

**Contaminantes:**

Hidrocarbonetos

**Presença de Fase Livre:** Não


**Situação:** Removida

**UPGRH: PN2 - RIO ARAGUARI**

**REPE COMERCIO DE COMBUSTÍVEIS E LUBRIFICANTES**

**Atividade:** Posto de Combustível

**Endereço:** Avenida Damaso Drummond, 475 - Recanto dos Ipês - Araxá/MG

**Coordenadas:** X= -46.937681 | Y= -19.583678 | Datum: WGS84 

**Classificação:** ACI - Área Contaminada sob Intervenção

**Etapas de Gerenciamento:** Intervenção/Remediação

**Fonte de contaminação:** Vazamento ou Infiltração

**Meios Impactados:**

Solo, Água Subterrânea

**Contaminantes:**

Hidrocarbonetos

**Presença de Fase Livre:** Sim


**Situação:** Em processo de remoção

**UPGRH: PN2 - RIO ARAGUARI**

**VALE FERTILIZANTES S/A - TANCAGEM DE ÁCIDO SULFÚRICO**

**Atividade:** Atividades Minerárias

**Endereço:** Avenida Arafertil, 5.000 - Araxá/MG

**Coordenadas:** X= -46.979557 | Y= -19.628625 | Datum: WGS84 

**Classificação:** ACI - Área Contaminada sob Intervenção

**Etapas de Gerenciamento:** Intervenção/Remediação

**Fonte de contaminação:** Vazamento ou Infiltração

**Meios Impactados:**

Solo

**Contaminantes:**

Ácidos

**Presença de Fase Livre:** Não


**Situação:** -

**UPGRH: PN3 - AFLUENTES DO BAIXO PARANAÍBA**

**MACEDO E SOUZA**

**Atividade:** Posto de Combustível

**Endereço:** Rodovia BR 365, Km 760 - Ituiutaba/MG

**Coordenadas:** X= -49.500271 | Y= -18.965539 | Datum: WGS84 

**Classificação:** ACI - Área Contaminada sob Intervenção

**Etapas de Gerenciamento:** Intervenção/Remediação

**Fonte de contaminação:** Vazamento ou Infiltração

**Meios Impactados:**

Solo, Água Subterrânea

**Contaminantes:**

Hidrocarbonetos


**Presença de Fase Livre:** Sim

**Situação:** Em processo de remoção

**UPGRH: PN3 - AFLUENTES DO BAIXO PARANAÍBA  
NACIONAL EXPRESSO**

**Atividade:** Posto de Combustível

**Endereço:** Avenida Natal, 545 – Ituiutaba/MG

**Coordenadas:** X= -49.458374 | Y= -18.958758 | Datum: WGS84 

**Classificação:** AMR - Área em Processo de Monitoramento para Reabilitação

**Etapas de Gerenciamento:** Monitoramento

**Fonte de contaminação:** Vazamento ou Infiltração

**Meios Impactados:**

Solo, Água Subterrânea

**Contaminantes:**

Hidrocarbonetos

**Presença de Fase Livre:** Não


**Situação:** Removida

**UPGRH: PN3 - AFLUENTES DO BAIXO PARANAÍBA**

**TRANSPETRO - PETROBRÁS TRANSPORTE S/A - TERMINAL DE UBERLÂNDIA**

**Atividade:** Base de armazenamento e distribuição de derivados de petróleo e álcool combustível

**Endereço:** Rua da Prata, s/nº - Rodovia BR 49, Km 11 - Uberlândia/MG

**Coordenadas:** X= -48.394782 | Y= -18.991451 | Datum: WGS84 

**Classificação:** AI - Área Contaminada sob Investigação

**Etapas de Gerenciamento:** Investigação Confirmatória

**Fonte de contaminação:** Vazamento ou Infiltração

**Meios Impactados:**

Solo, Água Subterrânea

**Contaminantes:**

Hidrocarbonetos

**Presença de Fase Livre:** Não


**Situação:** -

**UPGRH: PN3 - AFLUENTES DO BAIXO PARANAÍBA**

**TRIÂNGULO METAIS BATERIAS LTDA**

**Atividade:** Reciclagem de pilhas, baterias e acumuladores

**Endereço:** Rodovia BR 497, Km 12,5 - Uberlândia/MG

**Coordenadas:** X= -48.412521 | Y= -18.986534 | Datum: WGS84 

**Classificação:** AI - Área Contaminada sob Investigação

**Etapas de Gerenciamento:** Investigação Confirmatória

**Fonte de contaminação:** Disposição de resíduos, Dispersão atmosférica

**Meios Impactados:**

Solo

**Contaminantes:**

Chumbo

**Presença de Fase Livre:** Não


**Situação:** -

**UPGRH: PS1 - RIOS PRETO E PARAIBUNA**

**AUTO POSTO GERMAR**

**Atividade:** Posto de Combustível

**Endereço:** Avenida Olavo Bilac, 709 - Juiz de Fora/MG

**Coordenadas:** X= -43.384790 | Y= -21.740089 | **Datum:** WGS84 

**Classificação:** ACI - Área Contaminada sob Intervenção

**Etapas de Gerenciamento:** Intervenção/Remediação

**Fonte de contaminação:** Vazamento ou Infiltração

**Meios Impactados:**

Solo, Água Subterrânea

**Contaminantes:**

Hidrocarbonetos

**Presença de Fase Livre:** Sim


**Situação:** Em processo de remoção

**UPGRH: PS1 - RIOS PRETO E PARAIBUNA**

**AUTO POSTO PAPAGAIO LTDA (EX POSTO 2001)**

**Atividade:** Posto de Combustível

**Endereço:** Avenida Presidente Juscelino Kubtschek, 5.553 A - Juiz de Fora/MG

**Coordenadas:** X= -43.424427 | Y= -21.699056 | **Datum:** WGS84 

**Classificação:** AMR - Área em Processo de Monitoramento para Reabilitação

**Etapas de Gerenciamento:** Monitoramento

**Fonte de contaminação:** Vazamento ou Infiltração

**Meios Impactados:**

Solo, Água Subterrânea

**Contaminantes:**

Hidrocarbonetos

**Presença de Fase Livre:** Não


**Situação:** Removida

**UPGRH: PS1 - RIOS PRETO E PARAIBUNA**

**POSTO ELEFANTINHO**

**Atividade:** Posto de Combustível

**Endereço:** Rua Saintchair Carvalho, 333 - Juiz de Fora/MG

**Coordenadas:** X= -43.349711 | Y= -21.751766 | **Datum:** WGS84 

**Classificação:** AMR - Área em Processo de Monitoramento para Reabilitação

**Etapas de Gerenciamento:** Monitoramento

**Fonte de contaminação:** Vazamento ou Infiltração

**Meios Impactados:**

Solo, Água Subterrânea

**Contaminantes:**

Hidrocarbonetos

**Presença de Fase Livre:** Não


**Situação:** -

**UPGRH: PS1 - RIOS PRETO E PARAIBUNA**

**POSTO ELLO**

**Atividade:** Posto de Combustível

**Endereço:** Avenida Cardoso Saraiva, 22 - Matias Barbosa/MG

**Coordenadas:** X= -43.317314 | Y= -21.866836 | **Datum:** WGS84 

**Classificação:** AMR - Área em Processo de Monitoramento para Reabilitação

**Etapas de Gerenciamento:** Monitoramento

**Fonte de contaminação:** Vazamento ou Infiltração

**Meios Impactados:**

Solo, Água Subterrânea

**Contaminantes:**

Hidrocarbonetos

**Presença de Fase Livre:** Não


**Situação:** -

**UPGRH: PS1 - RIOS PRETO E PARAIBUNA**

**POSTO ITÁLIA LTDA**

**Atividade:** Posto de Combustível

**Endereço:** Rodovia BR 040, Km 770 - Juiz de Fora/MG

**Coordenadas:** X= -43.439383 | Y= -21.635762 | **Datum:** WGS84 

**Classificação:** ACI - Área Contaminada sob Intervenção

**Etapas de Gerenciamento:** Intervenção/Remediação

**Fonte de contaminação:** Vazamento ou Infiltração

**Meios Impactados:**

Solo, Água Subterrânea

**Contaminantes:**

Hidrocarbonetos

**Presença de Fase Livre:** Sim


**Situação:** Em processo de remoção

**UPGRH: PS1 - RIOS PRETO E PARAIBUNA**

**POSTO MORAES LTDA**

**Atividade:** Posto de Combustível

**Endereço:** Avenida Barão do Rio Branco, 964 - Juiz de Fora/MG

**Coordenadas:** X= -43.353145 | Y= -21.749774 | **Datum:** WGS84 

**Classificação:** ACI - Área Contaminada sob Intervenção

**Etapas de Gerenciamento:** Intervenção/Remediação

**Fonte de contaminação:** Vazamento ou Infiltração

**Meios Impactados:**

Solo, Água Subterrânea

**Contaminantes:**

Hidrocarbonetos

**Presença de Fase Livre:** Sim


**Situação:** Em processo de remoção

**UPGRH: PS1 - RIOS PRETO E PARAIBUNA**

**POSTO PARAIBUNA LTDA**

**Atividade:** Posto de Combustível

**Endereço:** Rua Américo Lobo, 720 - Juiz de Fora/MG

**Coordenadas:** X= -43.351225 | Y= -21.742654 | Datum: WGS84 

**Classificação:** ACI - Área Contaminada sob Intervenção

**Etapas de Gerenciamento:** Intervenção/Remediação

**Fonte de contaminação:** Vazamento ou Infiltração

**Meios Impactados:**

Solo, Água Subterrânea

**Contaminantes:**

Hidrocarbonetos

**Presença de Fase Livre:** Sim


**Situação:** Em processo de remoção

**UPGRH: PS1 - RIOS PRETO E PARAIBUNA**

**POSTO PROSA LTDA**

**Atividade:** Posto de Combustível

**Endereço:** Rua Coronel Vidal, 18 - Juiz de Fora/MG

**Coordenadas:** X= -43.363484 | Y= -21.746703 | Datum: WGS84 

**Classificação:** AMR - Área em Processo de Monitoramento para Reabilitação

**Etapas de Gerenciamento:** Monitoramento

**Fonte de contaminação:** Vazamento ou Infiltração

**Meios Impactados:**

Solo, Água Subterrânea

**Contaminantes:**

Hidrocarbonetos

**Presença de Fase Livre:** Não


**Situação:** -

**UPGRH: PS1 - RIOS PRETO E PARAIBUNA**

**POSTO ROMUALDO LTDA**

**Atividade:** Posto de Combustível

**Endereço:** Avenida Barão do Rio Branco, 3.164 - Juiz de Fora/MG

**Coordenadas:** X= -43.347749 | Y= -21.770022 | Datum: WGS84 

**Classificação:** AMR - Área em Processo de Monitoramento para Reabilitação

**Etapas de Gerenciamento:** Monitoramento

**Fonte de contaminação:** Vazamento ou Infiltração

**Meios Impactados:**

Solo, Água Subterrânea

**Contaminantes:**

Hidrocarbonetos

**Presença de Fase Livre:** Não

**Situação:** Removida

**UPGRH: PS1 - RIOS PRETO E PARAIBUNA**

**POSTO RUMO CERTO**

**Atividade:** Posto de Combustível

**Endereço:** Rua Barbosa Lima, 113 - Juiz de Fora/MG

**Coordenadas:** X= -43.34438 | Y= -21.76213 | **Datum:** WGS84



**Classificação:** ACI - Área Contaminada sob Intervenção

**Etapas de Gerenciamento:** Investigação Detalhada/Avaliação de Risco

**Fonte de contaminação:** Vazamento ou Infiltração

**Meios Impactados:**

Solo, Água Subterrânea

**Contaminantes:**

Hidrocarbonetos

**Presença de Fase Livre:** Não


**Situação:** Removida

**UPGRH: PS1 - RIOS PRETO E PARAIBUNA**

**TA LANCINI AUTO POSTO LTDA (EX AUTO POSTO CAMPEÃO)**

**Atividade:** Posto de Combustível

**Endereço:** Rua Tereza Cristina, 105 - Juiz de Fora/MG

**Coordenadas:** X= -43.366301 | Y= -21.745245 | Datum: WGS84 

**Classificação:** ACI - Área Contaminada sob Intervenção

**Etapas de Gerenciamento:** Intervenção/Remediação

**Fonte de contaminação:** Vazamento ou Infiltração

**Meios Impactados:**

Solo, Água Subterrânea

**Contaminantes:**

Hidrocarbonetos

**Presença de Fase Livre:** Não


**Situação:** Removida

**UPGRH: PS1 - RIOS PRETO E PARAIBUNA**

**VIAÇÃO COMETA S/A**

**Atividade:** Posto de Combustível

**Endereço:** Avenida João Pinheiro, 1.777 - Poços de Caldas/MG

**Coordenadas:** X= -46.590014 | Y= -21.785245 | Datum: WGS84 

**Classificação:** AMR - Área em Processo de Monitoramento para Reabilitação

**Etapas de Gerenciamento:** Monitoramento

**Fonte de contaminação:** Vazamento ou Infiltração

**Meios Impactados:**

Solo, Água Subterrânea

**Contaminantes:**

Hidrocarbonetos

**Presença de Fase Livre:** Não


**Situação:** Removida

**UPGRH: PS1 - RIOS PRETO E PARAIBUNA**

**VIAÇÃO PROGRESSO E TURISMO S/A**

**Atividade:** Posto de Combustível

**Endereço:** Rua Carlos Herculano Couto, 58 - Juiz de Fora/MG

**Coordenadas:** X= -43.394510 | Y= -21.735560 | Datum: WGS84 

**Classificação:** AMR - Área em Processo de Monitoramento para Reabilitação

**Etapas de Gerenciamento:** Monitoramento

**Fonte de contaminação:** Vazamento ou Infiltração

**Meios Impactados:**

Solo, Água Subterrânea

**Contaminantes:**

Hidrocarbonetos

**Presença de Fase Livre:** Não

**Situação:** Removida

**UPGRH: PS1 - RIOS PRETO E PARAIBUNA**

**VOTORANTIM METAIS ZINCO S/A**

**Atividade:** Indústria Metalúrgica

**Endereço:** Rodovia BR 267, Km 119 - Juiz de Fora/MG

**Coordenadas:** X= -43.473308 | Y= -21.70623 | Datum: WGS84



**Classificação:** AMR - Área em Processo de Monitoramento para Reabilitação

**Etapas de Gerenciamento:** Monitoramento

**Fonte de contaminação:** Disposição de resíduos

**Meios Impactados:**

Solo, Água Subterrânea

**Contaminantes:**

Metais, Sulfatos

**Presença de Fase Livre:** Não


**Situação:** -

**UPGRH: PS2 - RIOS POMBA E MUIRIAÉ**

**ÁREA CONTAMINADA ORFÃ**

**Atividade:** Atividades Minerárias

**Endereço:** Estrada Descoberto-Serra da Grama, Km 11 - Descoberto/MG

**Coordenadas:** X= -42.919291 | Y= -21.398173 | **Datum:** WGS84 

**Classificação:** ACI - Área Contaminada sob Intervenção

**Etapas de Gerenciamento:** Projeto de Intervenção

**Fonte de contaminação:** Disposição de resíduos

**Meios Impactados:**

Solo

**Contaminantes:**

Mercúrio

**Presença de Fase Livre:** Não


**Situação:** -

**UPGRH: PS2 - RIOS POMBA E MUIRIAÉ**

**AUTO POSTO RODO DE LEOPOLDINA**

**Atividade:** Posto de Combustível

**Endereço:** Praça Francisco Pinheiro Lacerda – Leopoldina/MG

**Coordenadas:** X= -42.637857 | Y= -21.533653 | **Datum:** WGS84 

**Classificação:** AMR - Área em Processo de Monitoramento para Reabilitação

**Etapas de Gerenciamento:** Monitoramento

**Fonte de contaminação:** Vazamento ou Infiltração

**Meios Impactados:**

Solo, Água Subterrânea

**Contaminantes:**

Hidrocarbonetos

**Presença de Fase Livre:** Não


**Situação:** Removida

**UPGRH: PS2 - RIOS POMBA E MUIRIAÉ**

**AUTO POSTO SÃO JOSÉ**

**Atividade:** Posto de Combustível

**Endereço:** Avenida Alfredo Vargas, 1.061 - Tombos/MG

**Coordenadas:** X= -42.025497 | Y= -20.907431 | **Datum:** WGS84 

**Classificação:** AR - Área Reabilitada para o uso declarado **Uso Declarado:** Posto de Combustível  
**Etapas de Gerenciamento:** Monitoramento

**Fonte de contaminação:** Vazamento ou Infiltração

**Meios Impactados:**

Solo, Água Subterrânea

**Contaminantes:**

Hidrocarbonetos


**Presença de Fase Livre:** Não

**Situação:** Removida

**UPGRH: PS2 - RIOS POMBA E MUIRIAÉ**  
**AUTO POSTO SILVEIRA DA ROCHA & CIA LTDA**

**Atividade:** Posto de Combustível

**Endereço:** Avenida Praça São Januário, 12 - Ubá/MG

**Coordenadas:** X= -42.943095 | Y= -21.119973 | **Datum:** WGS84 

**Classificação:** AMR - Área em Processo de Monitoramento para Reabilitação

**Etapas de Gerenciamento:** Monitoramento

**Fonte de contaminação:** Vazamento ou Infiltração

**Meios Impactados:**

Solo, Água Subterrânea

**Contaminantes:**

Hidrocarbonetos

**Presença de Fase Livre:** Não


**Situação:** Removida

**UPGRH: PS2 - RIOS POMBA E MUIRIAÉ**

**AUTO POSTO STAR II**

**Atividade:** Posto de Combustível

**Endereço:** Avenida Rio Bahia (BR 116), Km 707 - Muriaé/MG

**Coordenadas:** X= -42.380334 | Y= -21.119976 | **Datum:** WGS84 

**Classificação:** ACI - Área Contaminada sob Intervenção

**Etapas de Gerenciamento:** Investigação Detalhada/Avaliação de Risco

**Fonte de contaminação:** Vazamento ou Infiltração

**Meios Impactados:**

Solo, Água Subterrânea

**Contaminantes:**

Hidrocarbonetos

**Presença de Fase Livre:** Não


**Situação:** Removida

**UPGRH: PS2 - RIOS POMBA E MUIRIAÉ**

**AUTO POSTO VEREDAS DE MIRAI (EX AUTO POSTO SÃO JUDAS TADEU)**

**Atividade:** Posto de Combustível

**Endereço:** Rua Magalhães Queiroz, 152 - Carangola/MG

**Coordenadas:** X= -42.037294 | Y= -20.727812 | **Datum:** WGS84 

**Classificação:** AMR - Área em Processo de Monitoramento para Reabilitação

**Etapas de Gerenciamento:** Monitoramento

**Fonte de contaminação:** Vazamento ou Infiltração

**Meios Impactados:**

Solo, Água Subterrânea

**Contaminantes:**

Hidrocarbonetos

**Presença de Fase Livre:** Não


**Situação:** -

**UPGRH: PS2 - RIOS POMBA E MUIRIAÉ**

**AUTO POSTO XODOZÃO**

**Atividade:** Posto de Combustível

**Endereço:** Rodovia BR 116, Km 651 - Fervedouro/MG

**Coordenadas:** X= -42.280474 | Y= -20.723006 | Datum: WGS84 

**Classificação:** AI - Área Contaminada sob Investigação

**Etapas de Gerenciamento:** Investigação Confirmatória

**Fonte de contaminação:** Vazamento ou Infiltração

**Meios Impactados:**

Solo, Água Subterrânea

**Contaminantes:**

Hidrocarbonetos

**Presença de Fase Livre:** Não


**Situação:** -

**UPGRH: PS2 - RIOS POMBA E MUIRIAÉ**

**FCA - FERROVIA CENTRO ATLÂNTICA S/A (UNIDADE BARÃO DE CAMARGOS - ESTAÇÃO)**

**Atividade:** Ferrovia

**Endereço:** Rodovia MG-120, número 285 - KM 60 - Cataguases/MG

**Coordenadas:** X= -42.739585 | Y= -21.376187 | Datum: WGS84 

**Classificação:** AI - Área Contaminada sob Investigação

**Etapas de Gerenciamento:** Investigação Detalhada/Avaliação de Risco

**Fonte de contaminação:** Vazamento ou Infiltração

**Meios Impactados:**

Solo, Água Subterrânea

**Contaminantes:**

Hidrocarbonetos

**Presença de Fase Livre:** Não


**Situação:** -

**UPGRH: PS2 - RIOS POMBA E MUIRIAÉ**

**FCA - FERROVIA CENTRO ATLÂNTICA S/A (UNIDADE RECREIO - POSTO)**

**Atividade:** Ferrovia

**Endereço:** Rua Frederico Neto - Recreio/MG

**Coordenadas:** X= -42.469612 | Y= -21.528804 | Datum: WGS84 

**Classificação:** ACI - Área Contaminada sob Intervenção

**Etapas de Gerenciamento:** Intervenção/Remediação

**Fonte de contaminação:** Vazamento ou Infiltração

**Meios Impactados:**

Solo, Água Subterrânea

**Contaminantes:**

Hidrocarbonetos, Chumbo e Cromo

**Presença de Fase Livre:** Sim


**Situação:** Em processo de remoção

**UPGRH: PS2 - RIOS POMBA E MUIRIAÉ**

**FRANCISCO FERREIRA MARTINS**

**Atividade:** Posto de Combustível

**Endereço:** Rua Governador Juscelino Kubitschek, 76 - Mercês/MG

**Coordenadas:** X= -43.311024 | Y= -21.176569 | **Datum:** WGS84 

**Classificação:** ACI - Área Contaminada sob Intervenção

**Etapas de Gerenciamento:** Intervenção/Remediação

**Fonte de contaminação:** Vazamento ou Infiltração

**Meios Impactados:**

Solo, Água Subterrânea

**Contaminantes:**

Hidrocarbonetos

**Presença de Fase Livre:** Sim


**Situação:** Em processo de remoção

**UPGRH: PS2 - RIOS POMBA E MUIRIAÉ**

**POSTO 747 (EX POSTO BIG BEM)**

**Atividade:** Posto de Combustível

**Endereço:** Rua Dr. Guilherme de Castro, 1.330 - Santos Dumont/MG

**Coordenadas:** X= -43.552567 | Y= -21.465395 | **Datum:** WGS84 

**Classificação:** AMR - Área em Processo de Monitoramento para Reabilitação

**Etapas de Gerenciamento:** Monitoramento

**Fonte de contaminação:** Vazamento ou Infiltração

**Meios Impactados:**

Solo, Água Subterrânea

**Contaminantes:**

Hidrocarbonetos

**Presença de Fase Livre:** Não


**Situação:** Removida

**UPGRH: PS2 - RIOS POMBA E MUIRIAÉ**

**POSTO BARRA DE MURIAÉ**

**Atividade:** Posto de Combustível

**Endereço:** Avenida Rio Bahia, 5.245 - Barra - Muriaé/MG

**Coordenadas:** X= -42.380791 | Y= -21.145252 | **Datum:** WGS84 

**Classificação:** AI - Área Contaminada sob Investigação

**Etapas de Gerenciamento:** Investigação Confirmatória

**Fonte de contaminação:** Vazamento ou Infiltração

**Meios Impactados:**

Solo, Água Subterrânea

**Contaminantes:**

Hidrocarbonetos

**Presença de Fase Livre:** Não


**Situação:** -

**UPGRH: PS2 - RIOS POMBA E MUIRIAÉ**

**POSTO DAS GARÇAS**

**Atividade:** Posto de Combustível

**Endereço:** Rodovia Juiz de Fora, Km 106 - Ubá/MG

**Coordenadas:** X= -42.957973 | Y= -21.107565 | **Datum:** WGS84 

**Classificação:** AMR - Área em Processo de Monitoramento para Reabilitação

**Etapas de Gerenciamento:** Monitoramento

**Fonte de contaminação:** Vazamento ou Infiltração

**Meios Impactados:**

Solo, Água Subterrânea

**Contaminantes:**

Hidrocarbonetos

**Presença de Fase Livre:** Não

**Situação:** Removida

**UPGRH: PS2 - RIOS POMBA E MUIRIAÉ**

**POSTO DEMOISELLE**

**Atividade:** Posto de Combustível

**Endereço:** Rodovia BR 040, Km 745 - Santos Dumont/MG

**Coordenadas:** X= -43.54561 | Y= -21.477571 | **Datum:** WGS84



**Classificação:** ACI - Área Contaminada sob Intervenção

**Etapas de Gerenciamento:** Intervenção/Remediação

**Fonte de contaminação:** Vazamento ou Infiltração

**Meios Impactados:**

Solo, Água Subterrânea

**Contaminantes:**

Hidrocarbonetos

**Presença de Fase Livre:** Sim

**Situação:** Em processo de remoção

**UPGRH: PS2 - RIOS POMBA E MUIRIAÉ**

**POSTO MÁRIO MATOLA**

**Atividade:** Posto de Combustível

**Endereço:** Rodovia BR 116, Km 775 - Leopoldina/MG

**Coordenadas:** X= -42.4009 | Y= -21.3302 | **Datum:** WGS84



**Classificação:** AMR - Área em Processo de Monitoramento para Reabilitação

**Etapas de Gerenciamento:** Monitoramento

**Fonte de contaminação:** Vazamento ou Infiltração

**Meios Impactados:**

Solo, Água Subterrânea

**Contaminantes:**

Hidrocarbonetos

**Presença de Fase Livre:** Não


**Situação:** Removida

**UPGRH: PS2 - RIOS POMBA E MUIRIAÉ**

**POSTO PEROBÃO REVENDEDOR DE PETRÓLEO SANTOS DUMONT**

**Atividade:** Posto de Combustível

**Endereço:** BR 040 KM 735,5 - Santos Dumont/MG

**Coordenadas:** X= -43.568194 | Y= -21.406472 | Datum: WGS84 

**Classificação:** ACI - Área Contaminada sob Intervenção

**Etapas de Gerenciamento:** Investigação Detalhada/Avaliação de Risco

**Fonte de contaminação:** Vazamento ou Infiltração

**Meios Impactados:**

Solo, Água Subterrânea

**Contaminantes:**

Hidrocarbonetos

**Presença de Fase Livre:** Não


**Situação:** -

**UPGRH: PS2 - RIOS POMBA E MUIRIAÉ**

**VIAÇÃO ITAPEMIRIM**

**Atividade:** Posto de Combustível

**Endereço:** BR 116, KM 706 - Muriaé

**Coordenadas:** X= -42.379862 | Y= -21.102922 | Datum: WGS84 

**Classificação:** AI - Área Contaminada sob Investigação

**Etapas de Gerenciamento:** Investigação Confirmatória

**Fonte de contaminação:** Vazamento ou Infiltração

**Meios Impactados:**

Solo, Água Subterrânea

**Contaminantes:**

Hidrocarboneto

**Presença de Fase Livre:** Não


**Situação:** -

**UPGRH: SF1 - AFLUENTES DO ALTO SÃO FRANCISCO**

**CSN - COMPANHIA SIDERURGICA NACIONAL**

**Atividade:** Indústria Metalúrgica

**Endereço:** Rodovia MG 170 KM 70 - Arcos/MG

**Coordenadas:** X= -45.549451 | Y= -20.295383 | Datum: WGS84 

**Classificação:** AI - Área Contaminada sob Investigação

**Etapas de Gerenciamento:** Investigação Confirmatória

**Fonte de contaminação:** Disposição de Resíduos

**Meios Impactados:**

Solo, Água Subterrânea

**Contaminantes:**

Cobalto, Manganês, Cromo

**Presença de Fase Livre:** Não


**Situação:** -

**UPGRH: SF1 - AFLUENTES DO ALTO SÃO FRANCISCO**

**FCA - FERROVIA CENTRO ATLÂNTICA S/A (ACIDENTE CAMPOS ALTOS)**

**Atividade:** Ferrovia

**Endereço:** Zona Rural - KM705+445 - Campos Altos/MG

**Coordenadas:** X= -46.123402 | Y= -19.769234 | **Datum:** WGS84 

**Classificação:** AMR - Área em Processo de Monitoramento para Reabilitação

**Etapas de Gerenciamento:** Monitoramento

**Fonte de contaminação:** Vazamento ou Infiltração

**Meios Impactados:**

Solo, Água Subterrânea

**Contaminantes:**

Hidrocarbonetos

**Presença de Fase Livre:** Não


**Situação:** -

**UPGRH: SF1 - AFLUENTES DO ALTO SÃO FRANCISCO**

**FCA - FERROVIA CENTRO ATLÂNTICA S/A (UNIDADE ARCOS)**

**Atividade:** Ferrovia

**Endereço:** Rod. Fernão Dias - Br 381 KM 427 - Arcos/MG

**Coordenadas:** X= -45.546913 | Y= -20.288253 | Datum: WGS84 

**Classificação:** AMR - Área em Processo de Monitoramento para Reabilitação

**Etapas de Gerenciamento:** Monitoramento

**Fonte de contaminação:** Vazamento ou Infiltração

**Meios Impactados:**

Solo

**Contaminantes:**

Hidrocarbonetos

**Presença de Fase Livre:** Não

**Situação:** -

**UPGRH: SF1 - AFLUENTES DO ALTO SÃO FRANCISCO**

**FCA - FERROVIA CENTRO ATLÂNTICA S/A (UNIDADE CAMPOS ALTOS)**

**Atividade:** Ferrovia

**Endereço:** Rua Egídio Garcia, s/n. Centro. Campos Altos\MG

**Coordenadas:** X= -46.17293 | Y= -19.700718 | Datum: WGS84



**Classificação:** ACI - Área Contaminada sob Intervenção

**Etapas de Gerenciamento:** Investigação Detalhada/Avaliação de Risco

**Fonte de contaminação:** Vazamento ou Infiltração

**Meios Impactados:**

Solo, Água Subterrânea

**Contaminantes:**

Hidrocarbonetos

**Presença de Fase Livre:** Não


**Situação:** -

**UPGRH: SF1 - AFLUENTES DO ALTO SÃO FRANCISCO**

**LOUIS DREYFEUS COMMODITIES BIOENERGIA S/A**

**Atividade:** Posto de Combustível

**Endereço:** Vila Luciânia (Zona Rural) - Lagoa da Prata/MG

**Coordenadas:** X= -45.565517 | Y= -20.076913 | **Datum:** WGS84 

**Classificação:** AMR - Área em Processo de Monitoramento para Reabilitação

**Etapas de Gerenciamento:** Monitoramento

**Fonte de contaminação:** Vazamento ou Infiltração

**Meios Impactados:**

Solo, Água Subterrânea

**Contaminantes:**

Hidrocarbonetos

**Presença de Fase Livre:** Não


**Situação:** -

**UPGRH: SF1 - AFLUENTES DO ALTO SÃO FRANCISCO**

**POSTO DOURADÃO**

**Atividade:** Posto de Combustível

**Endereço:** Rodovia BR 354, Km 452 - Iguatama/MG

**Coordenadas:** X= -45.715676 | Y= -20.177528 | **Datum:** WGS84 

**Classificação:** AMR - Área em Processo de Monitoramento para Reabilitação

**Etapas de Gerenciamento:** Monitoramento

**Fonte de contaminação:** Vazamento ou Infiltração

**Meios Impactados:**

Solo, Água Subterrânea

**Contaminantes:**

Hidrocarbonetos

**Presença de Fase Livre:** Não


**Situação:** -

**UPGRH: SF1 - AFLUENTES DO ALTO SÃO FRANCISCO**

**POSTO DOURADINHO**

**Atividade:** Posto de Combustível

**Endereço:** Rua Um, 05 - Iguatama/MG

**Coordenadas:** X= -45.714831 | Y= -20.176469 | Datum: WGS84 

**Classificação:** AI - Área Contaminada sob Investigação

**Etapas de Gerenciamento:** Investigação Confirmatória

**Fonte de contaminação:** Vazamento ou Infiltração

**Meios Impactados:**

Solo, Água Subterrânea

**Contaminantes:**

Hidrocarbonetos

**Presença de Fase Livre:** Não


**Situação:** -

**UPGRH: SF1 - AFLUENTES DO ALTO SÃO FRANCISCO**

**POSTO IPORANGA**

**Atividade:** Posto de Combustível

**Endereço:** Rua do Rosário, 564 - Bom Despacho/MG

**Coordenadas:** X= -45.256677 | Y= -19.744308 | **Datum:** WGS84 

**Classificação:** AMR - Área em Processo de Monitoramento para Reabilitação

**Etapas de Gerenciamento:** Monitoramento

**Fonte de contaminação:** Vazamento ou Infiltração

**Meios Impactados:**

Solo, Água Subterrânea

**Contaminantes:**

Hidrocarbonetos

**Presença de Fase Livre:** Não

**Situação:** Removida

**UPGRH: SF1 - AFLUENTES DO ALTO SÃO FRANCISCO**

**POSTO JANAINA**

**Atividade:** Posto de Combustível

**Endereço:** Praça Chico Silveira, 156 - Lagoa da Prata/MG

**Coordenadas:** X= -45.543609 | Y= -20.02273 | Datum: WGS84



**Classificação:** AI - Área Contaminada sob Investigação

**Etapas de Gerenciamento:** Investigação Confirmatória

**Fonte de contaminação:** Vazamento ou Infiltração

**Meios Impactados:**

Solo, Água Subterrânea

**Contaminantes:**

Hidrocarbonetos

**Presença de Fase Livre:** Não


**Situação:** -

**UPGRH: SF1 - AFLUENTES DO ALTO SÃO FRANCISCO**

**POSTO SÃO FRANCISCO LTDA**

**Atividade:** Posto de Combustível

**Endereço:** Avenida Benedito Valadares, 635 - Lagoa da Prata/MG

**Coordenadas:** X= -45.54304 | Y= -20.019565 | Datum: WGS84 

**Classificação:** ACI - Área Contaminada sob Intervenção

**Etapas de Gerenciamento:** Monitoramento

**Fonte de contaminação:** Vazamento ou Infiltração

**Meios Impactados:**

Solo, Água Subterrânea

**Contaminantes:**

Hidrocarbonetos

**Presença de Fase Livre:** Não


**Situação:** Removida

**UPGRH: SF1 - AFLUENTES DO ALTO SÃO FRANCISCO**

**XODÓ COMERCIAL - ÁREA DO POSTO XODÓ**

**Atividade:** Posto de Combustível

**Endereço:** Rodovia BR 354, Km 476 - Arcos/MG

**Coordenadas:** X= -45.543952 | Y= -20.299453 | Datum: WGS84 

**Classificação:** ACI - Área Contaminada sob Intervenção

**Etapas de Gerenciamento:** Monitoramento

**Fonte de contaminação:** Vazamento ou Infiltração

**Meios Impactados:**

Solo, Água Subterrânea

**Contaminantes:**

Hidrocarbonetos

**Presença de Fase Livre:** Sim


**Situação:** Não Removida

**UPGRH: SF1 - AFLUENTES DO ALTO SÃO FRANCISCO**

**XODÓ COMERCIAL - SÍTIO BOCA DA MATA**

**Atividade:** Posto de Combustível

**Endereço:** Av. Juscelino Kubitscheck, S/N, Arcos/MG

**Coordenadas:** X= -45.549738 | Y= -20.299559 | **Datum:** WGS84 

**Classificação:** AMR - Área em Processo de Monitoramento para Reabilitação

**Etapas de Gerenciamento:** Monitoramento

**Fonte de contaminação:** Vazamento ou Infiltração

**Meios Impactados:**

Solo, água subterrânea

**Contaminantes:**

Hidrocarbonetos

**Presença de Fase Livre:** Não


**Situação:** Removida

**UPGRH: SF10 - AFLUENTES DO RIO VERDE GRANDE**

**AUTO POSTO TININHO LTDA**

**Atividade:** Posto de Combustível

**Endereço:** Avenida Deputado Esteves Rodrigues, 183 - Montes Claros/MG

**Coordenadas:** X= -43.871934 | Y= -16.728663 | **Datum:** WGS84 

**Classificação:** AMR - Área em Processo de Monitoramento para Reabilitação

**Etapas de Gerenciamento:** Monitoramento

**Fonte de contaminação:** Vazamento ou Infiltração

**Meios Impactados:**

Solo, Água Subterrânea

**Contaminantes:**

Hidrocarbonetos

**Presença de Fase Livre:** Não


**Situação:** Removida

**UPGRH: SF10 - AFLUENTES DO RIO VERDE GRANDE**

**CENSOSUD BRASIL COMERCIAL (EX IRMÃOS BRETAS, FILHOS E CIA LTDA)**

**Atividade:** Posto de Combustível

**Endereço:** Praça Presidente Tancredo Neves, 120 - Montes Claros/MG

**Coordenadas:** X= -43.871740 | Y= -16.740387 | **Datum:** WGS84 

**Classificação:** AMR - Área em Processo de Monitoramento para Reabilitação

**Etapas de Gerenciamento:** Monitoramento

**Fonte de contaminação:** Vazamento ou Infiltração

**Meios Impactados:**

Solo, Água Subterrânea

**Contaminantes:**

Hidrocarbonetos

**Presença de Fase Livre:** Não


**Situação:** Removida

**UPGRH: SF10 - AFLUENTES DO RIO VERDE GRANDE**

**COMERCIAL SALQUER LTDA**

**Atividade:** Posto de Combustível

**Endereço:** Avenida Geraldo Athayde, 112 - Montes Claros/MG

**Coordenadas:** X= -43.860958 | Y= -16.718863 | **Datum:** WGS84 

**Classificação:** AMR - Área em Processo de Monitoramento para Reabilitação

**Etapas de Gerenciamento:** Monitoramento

**Fonte de contaminação:** Vazamento ou Infiltração

**Meios Impactados:**

Solo, Água Subterrânea

**Contaminantes:**

Hidrocarbonetos

**Presença de Fase Livre:** Não


**Situação:** Removida

**UPGRH: SF10 - AFLUENTES DO RIO VERDE GRANDE**

**COSAN COMBUSTÍVEIS E LUBRIFICANTES S.A**

**Atividade:** Base de armazenamento e distribuição de derivados de petróleo e álcool combustível

**Endereço:** Avenida Leonel Berirão, 1.530 - Montes Claros/MG

**Coordenadas:** X= -43.859966 | Y= -16.74188 | Datum: WGS84 

**Classificação:** AMR - Área em Processo de Monitoramento para Reabilitação

**Etapas de Gerenciamento:** Monitoramento

**Fonte de contaminação:** Vazamento ou Infiltração

**Meios Impactados:**

Solo, Água Subterrânea

**Contaminantes:**

Hidrocarbonetos

**Presença de Fase Livre:** Não


**Situação:** Removida

**UPGRH: SF10 - AFLUENTES DO RIO VERDE GRANDE**

**FCA - FERROVIA CENTRO ATLÂNTICA S/A (UNIDADE MONTES CLAROS - POSTO)**

**Atividade:** Ferrovia

**Endereço:** Rua Barão de Cotegipe, 19 - Montes Claros/MG

**Coordenadas:** X= -43.856918 | Y= -16.728102 | Datum: WGS84 

**Classificação:** ACI - Área Contaminada sob Intervenção

**Etapas de Gerenciamento:** Intervenção/Remediação

**Fonte de contaminação:** Vazamento ou Infiltração

**Meios Impactados:**

Solo, Água Subterrânea

**Contaminantes:**

Hidrocarbonetos


**Presença de Fase Livre:** Não

**Situação:** -

**UPGRH: SF10 - AFLUENTES DO RIO VERDE GRANDE  
JULIANO OLIVEIRA COM. DE COMB (POSTO SANTANA)**

**Atividade:** Posto de Combustível

**Endereço:** Avenida Minas Gerais, 824 – Panorama - Espinosa/MG

**Coordenadas:** X= -42.815478 | Y= -14.917267 | Datum: WGS84 

**Classificação:** AI - Área Contaminada sob Investigação

**Etapas de Gerenciamento:** Investigação Confirmatória

**Fonte de contaminação:** Vazamento ou Infiltração

**Meios Impactados:**

Solo, Água Subterrânea

**Contaminantes:**

Hidrocarbonetos

**Presença de Fase Livre:** Não


**Situação:** -

**UPGRH: SF10 - AFLUENTES DO RIO VERDE GRANDE**

**P & L COMÉRCIO E COMBUSTÍVEIS - POSTO DO MERCADO**

**Atividade:** Posto de Combustível

**Endereço:** Rua Coronel Francisco José Souto, 13 - Montes Claros/MG

**Coordenadas:** X= -43.867098 | Y= -16.717752 | Datum: WGS84 

**Classificação:** ACI - Área Contaminada sob Intervenção

**Etapas de Gerenciamento:** Intervenção/Remediação

**Fonte de contaminação:** Vazamento ou Infiltração

**Meios Impactados:**

Solo, Água Subterrânea

**Contaminantes:**

Hidrocarbonetos

**Presença de Fase Livre:** Sim


**Situação:** Em processo de remoção

**UPGRH: SF10 - AFLUENTES DO RIO VERDE GRANDE**

**POSTO AVENIDA LTDA**

**Atividade:** Posto de Combustível

**Endereço:** Avenida Amazonas, 9.248 - Belo Horizonte/MG

**Coordenadas:** X= -44.008917 | Y= -19.947855 | Datum: WGS84 

**Classificação:** ACI - Área Contaminada sob Intervenção

**Etapas de Gerenciamento:** Intervenção/Remediação

**Fonte de contaminação:** Vazamento ou Infiltração

**Meios Impactados:**

Solo, Água Subterrânea

**Contaminantes:**

Hidrocarbonetos

**Presença de Fase Livre:** Sim

**Situação:** Em processo de remoção


Área gerenciada pela Prefeitura de Belo Horizonte

**UPGRH: SF10 - AFLUENTES DO RIO VERDE GRANDE**

**POSTO BARRAL LTDA (AUTO POSTO MAJOR)**

**Atividade:** Posto de Combustível

**Endereço:** Avenida Francisco Gaetani, 388 - Montes Claros/MG

**Coordenadas:** X= -43.876255 | Y= -16.747096 | **Datum:** WGS84 

**Classificação:** AMR - Área em Processo de Monitoramento para Reabilitação

**Etapas de Gerenciamento:** Monitoramento

**Fonte de contaminação:** Vazamento ou Infiltração

**Meios Impactados:**

Solo, Água Subterrânea

**Contaminantes:**

Hidrocarbonetos

**Presença de Fase Livre:** Não


**Situação:** -

**UPGRH: SF10 - AFLUENTES DO RIO VERDE GRANDE**

**POSTO CANDANGO LTDA**

**Atividade:** Posto de Combustível

**Endereço:** Avenida Armênio Veloso, 30 - Montes Claros/MG

**Coordenadas:** X= -43.863511 | Y= -16.719025 | Datum: WGS84 

**Classificação:** AMR - Área em Processo de Monitoramento para Reabilitação

**Etapas de Gerenciamento:** Monitoramento

**Fonte de contaminação:** Vazamento ou Infiltração

**Meios Impactados:**

Solo, Água Subterrânea

**Contaminantes:**

Hidrocarbonetos

**Presença de Fase Livre:** Não


**Situação:** Removida

**UPGRH: SF10 - AFLUENTES DO RIO VERDE GRANDE**

**POSTO MONTES CLAROS LTDA**

**Atividade:** Posto de Combustível

**Endereço:** Avenida Geraldo Athayde, 308 - Montes Claros/MG

**Coordenadas:** X= -43.859407 | Y= -16.717854 | Datum: WGS84 

**Classificação:** AMR - Área em Processo de Monitoramento para Reabilitação

**Etapas de Gerenciamento:** Monitoramento

**Fonte de contaminação:** Vazamento ou Infiltração

**Meios Impactados:**

Solo, Água Subterrânea

**Contaminantes:**

Hidrocarbonetos

**Presença de Fase Livre:** Não


**Situação:** Removida

**UPGRH: SF10 - AFLUENTES DO RIO VERDE GRANDE**

**REDE CUNHA COMÉRCIO DE COMBUSTÍVEL LTDA**

**Atividade:** Posto de Combustível

**Endereço:** Avenida Osvaldo Cruz, 342 - Montes Claros/MG

**Coordenadas:** X= -43.865303 | Y= -16.720379 | **Datum:** WGS84 

**Classificação:** AMR - Área em Processo de Monitoramento para Reabilitação

**Etapas de Gerenciamento:** Monitoramento

**Fonte de contaminação:** Vazamento ou Infiltração

**Meios Impactados:**

Solo, Água Subterrânea

**Contaminantes:**

Hidrocarbonetos

**Presença de Fase Livre:** Não


**Situação:** -

**UPGRH: SF2 - RIO PARÁ**

**ALPHAVILLE A P COM. SERV. E REPRES LTDA**

**Atividade:** Posto de Combustível

**Endereço:** Praça Presidentes Vargas, 01 - Carmo do Cajuru/MG

**Coordenadas:** X= -44.776358 | Y= -20.184510 | **Datum:** WGS84 

**Classificação:** AMR - Área em Processo de Monitoramento para Reabilitação

**Etapas de Gerenciamento:** Monitoramento

**Fonte de contaminação:** Vazamento ou Infiltração

**Meios Impactados:**

Solo, Água Subterrânea

**Contaminantes:**

Hidrocarbonetos

**Presença de Fase Livre:** Não


**Situação:** -

**UPGRH: SF2 - RIO PARÁ**

**ARCELOR MITTAL - ITAÚNA SIDERURGICA (ANTIGO PÁTIO DE SUCATA EXTERNO)**

**Atividade:** Indústria Metalúrgica

**Endereço:** Rua Clara Chaves, 150 - São Judas Tadeu - Itaúna/MG

**Coordenadas:** X= -44.588441 | Y= -20.067553 | **Datum:** WGS84 

**Classificação:** AMR - Área em Processo de Monitoramento para Reabilitação

**Etapas de Gerenciamento:** Monitoramento

**Fonte de contaminação:** Disposição de resíduos, Vazamento ou Infiltração

**Meios Impactados:**

Solo, Água Subterrânea

**Contaminantes:**

Bário, Cobalto e Manganês

**Presença de Fase Livre:** Não


**Situação:** -

**UPGRH: SF2 - RIO PARÁ**

**ARCELOR MITTAL - ITAÚNA SIDERURGICA (ANTIGO PÁTIO DE SUCATA INTERNO)**

**Atividade:** Indústria Metalúrgica

**Endereço:** Rua Clara Chaves, 150 - São Judas Tadeu

**Coordenadas:** X= -44.588441 | Y= -20.067553 | **Datum:** WGS84 

**Classificação:** AMR - Área em Processo de Monitoramento para Reabilitação

**Etapas de Gerenciamento:** Monitoramento

**Fonte de contaminação:** Disposição de resíduos, Vazamento ou Infiltração

**Meios Impactados:**

Solo, Água Subterrânea

**Contaminantes:**

Bário, Cobalto

**Presença de Fase Livre:** Não


**Situação:** -

**UPGRH: SF2 - RIO PARÁ**

**ARCELOR MITTAL - ITAÚNA SIDERURGICA (DECATADOR DE CAREPA)**

**Atividade:** Indústria Metalúrgica

**Endereço:** Rua Clara Chaves, 150 - São Judas Tadeu - Itaúna/MG

**Coordenadas:** X= -44.588441 | Y= -20.067553 | **Datum:** WGS84 

**Classificação:** AMR - Área em Processo de Monitoramento para Reabilitação

**Etapas de Gerenciamento:** Monitoramento

**Fonte de contaminação:** Disposição de resíduos

**Meios Impactados:**

Solo, Água Subterrânea

**Contaminantes:**

Bário, Cobalto, Manganês

**Presença de Fase Livre:** Não


**Situação:** -

**UPGRH: SF2 - RIO PARÁ**

**ARCELOR MITTAL - ITAÚNA SIDERURGICA (GALPÃO DE EXPEDIÇÃO)**

**Atividade:** Indústria Metalúrgica

**Endereço:** Rua Clara Chaves, 150 - São Judas Tadeu - Itaúna/MG

**Coordenadas:** X= -44.588441 | Y= -20.067553 | Datum: WGS84 

**Classificação:** AMR - Área em Processo de Monitoramento para Reabilitação

**Etapas de Gerenciamento:** Monitoramento

**Fonte de contaminação:** Disposição de resíduos, Vazamento ou Infiltração

**Meios Impactados:**

Solo, Água Subterrânea

**Contaminantes:**

Cobalto, Tálcio

**Presença de Fase Livre:** Não


**Situação:** -

**UPGRH: SF2 - RIO PARÁ**

**ARCELOR MITTAL - ITAÚNA SIDERURGICA (GALPÃO DE MATÉRIA PRIMA)**

**Atividade:** Indústria Metalúrgica

**Endereço:** Rua Clara Chaves, 150 - São Judas Tadeu - Itaúna/MG

**Coordenadas:** X= -44.588441 | Y= -20.067553 | Datum: WGS84 

**Classificação:** AMR - Área em Processo de Monitoramento para Reabilitação

**Etapas de Gerenciamento:** Monitoramento

**Fonte de contaminação:** Disposição de resíduos, Vazamento ou Infiltração

**Meios Impactados:**

Solo, Água Subterrânea

**Contaminantes:**

Bário, Cobalto, Tálcio

**Presença de Fase Livre:** Não


**Situação:** -

**UPGRH: SF2 - RIO PARÁ**

**ARCELOR MITTAL - ITAÚNA SIDERURGICA (MARGEM ESQUERDA DO RIO SÃO JOÃO)**

**Atividade:** Indústria Metalúrgica

**Endereço:** Rua Clara Chaves, 150 - São Judas Tadeu - Itaúna/MG

**Coordenadas:** X= -44.588441 | Y= -20.067553 | **Datum:** WGS84 

**Classificação:** AMR - Área em Processo de Monitoramento para Reabilitação

**Etapas de Gerenciamento:** Monitoramento

**Fonte de contaminação:** Disposição de resíduos, Vazamento ou Infiltração

**Meios Impactados:**

Solo, Água Subterrânea

**Contaminantes:**

Bário, Manganês, Tálcio

**Presença de Fase Livre:** Não


**Situação:** -

**UPGRH: SF2 - RIO PARÁ**

**ARCELOR MITTAL - ITAÚNA SIDERURGICA (PÁTIO DE REFUGOS)**

**Atividade:** Indústria Metalúrgica

**Endereço:** Rua Clara Chaves, 150 - São Judas Tadeu - Itaúna/MG

**Coordenadas:** X= -44.588441 | Y= -20.067553 | Datum: WGS84 

**Classificação:** AMR - Área em Processo de Monitoramento para Reabilitação

**Etapas de Gerenciamento:** Monitoramento

**Fonte de contaminação:** Disposição de resíduos, Vazamento ou Infiltração

**Meios Impactados:**

Solo, Água Subterrânea

**Contaminantes:**

Alumínio, Manganês, Molibdênio, Níquel, Tálcio

**Presença de Fase Livre:** Não


**Situação:** -

**UPGRH: SF2 - RIO PARÁ**

**AUTO POSTO S C (POSTO SANTA CLARA)**

**Atividade:** Posto de Combustível

**Endereço:** Avenida Sete de Setembro, 740 - Santa Clara/MG

**Coordenadas:** X= -44.886953 | Y= -20.129942 | **Datum:** WGS84 

**Classificação:** ACI - Área Contaminada sob Intervenção

**Etapas de Gerenciamento:** Investigação Detalhada/Avaliação de Risco

**Fonte de contaminação:** Vazamento ou Infiltração

**Meios Impactados:**

Solo, Água Subterrânea

**Contaminantes:**

Hidrocarbonetos

**Presença de Fase Livre:** Não


**Situação:** -

**UPGRH: SF2 - RIO PARÁ**

**BR METAL USINAGEM E SERVIÇOS (POSTO PEDRA NEGRA COMERCIAL LTDA)**

**Atividade:** Posto de Combustível

**Endereço:** Avenida Getúlio Vargas, 353 - Itaúna/MG

**Coordenadas:** X= -44.578936 | Y= -20.073645 | Datum: WGS84 

**Classificação:** ACI - Área Contaminada sob Intervenção

**Etapas de Gerenciamento:** Intervenção/Remediação

**Fonte de contaminação:** Vazamento ou Infiltração

**Meios Impactados:**

Solo, Água Subterrânea

**Contaminantes:**

Hidrocarbonetos

**Presença de Fase Livre:** Sim


**Situação:** Em processo de remoção

**UPGRH: SF2 - RIO PARÁ**

**COOPERATIVA DOS PRODUTORES RURAIS DE PIRACEMA**

**Atividade:** Posto de Combustível

**Endereço:** Rua Joaquim Pinto Lara, 87 - Piracema/MG

**Coordenadas:** X= -44.473718 | Y= -20.508852 | Datum: WGS84 

**Classificação:** ACI - Área Contaminada sob Intervenção

**Etapas de Gerenciamento:** Intervenção/Remediação

**Fonte de contaminação:** Vazamento ou Infiltração

**Meios Impactados:**

Solo, Água Subterrânea

**Contaminantes:**

Hidrocarbonetos

**Presença de Fase Livre:** Sim


**Situação:** Em processo de remoção

**UPGRH: SF2 - RIO PARÁ**

**ELETRO MANGANÊS LTDA**

**Atividade:** Indústria

**Endereço:** Rodovia MG 164, Km 04 - Ipapecerica/MG

**Coordenadas:** X= -45.132072 | Y= -20.439118 | **Datum:** WGS84 

**Classificação:** AMR - Área em Processo de Monitoramento para Reabilitação

**Etapas de Gerenciamento:** Monitoramento

**Fonte de contaminação:** Vazamento ou Infiltração

**Meios Impactados:**

Solo, água subterrânea

**Contaminantes:**

Manganês

**Presença de Fase Livre:** Não


**Situação:**

**UPGRH: SF2 - RIO PARÁ**

**FCA - FERROVIA CENTRO ATLÂNTICA S/A (ACIDENTE ERMIDA - DIVINÓPOLIS)**

**Atividade:** Ferrovia

**Endereço:** Zona Rural - KM725+600 - Divinópolis/MG

**Coordenadas:** X= -44.994842 | Y= -20.082783 | Datum: WGS84 

**Classificação:** AI - Área Contaminada sob Investigação

**Etapas de Gerenciamento:** Investigação Detalhada/Avaliação de Risco

**Fonte de contaminação:** Vazamento ou Infiltração

**Meios Impactados:**

Solo, Água Subterrânea

**Contaminantes:**

Hidrocarbonetos

**Presença de Fase Livre:** Não


**Situação:** -

**UPGRH: SF2 - RIO PARÁ**

**FCA - FERROVIA CENTRO ATLÂNTICA S/A (ACIDENTE STO. ANTÔNIO DO MONTE)**

**Atividade:** Ferrovia

**Endereço:** Zona Rural - KM695+800 - Santo Antônio do Monte/MG

**Coordenadas:** X= -45.180837 | Y= -20.079722 | Datum: WGS84 

**Classificação:** AMR - Área em Processo de Monitoramento para Reabilitação

**Etapas de Gerenciamento:** Monitoramento

**Fonte de contaminação:** Vazamento ou Infiltração

**Meios Impactados:**

Solo, Água Subterrânea

**Contaminantes:**

Hidrocarbonetos

**Presença de Fase Livre:** Não


**Situação:** -

**UPGRH: SF2 - RIO PARÁ**

**FCA - FERROVIA CENTRO ATLÂNTICA S/A (UNIDADE DE DIVINÓPOLIS - ANTIGA ETEI)**

**Atividade:** Ferrovia

**Endereço:** Avenida Coronel Júlio R. Gontijo, 391 - Divinópolis/MG

**Coordenadas:** X= -44.893211 | Y= -20.152016 | Datum: WGS84 

**Classificação:** ACI - Área Contaminada sob Intervenção

**Etapas de Gerenciamento:** Intervenção/Remediação

**Fonte de contaminação:** Vazamento ou Infiltração

**Meios Impactados:**

Solo, Água Subterrânea

**Contaminantes:**

Hidrocarbonetos

**Presença de Fase Livre:** Sim


**Situação:** Em processo de remoção

**UPGRH: SF2 - RIO PARÁ**

**FCA - FERROVIA CENTRO ATLÂNTICA S/A (UNIDADE DE DIVINÓPOLIS - DESGASEIFICAÇÃO)**

**Atividade:** Ferrovia

**Endereço:** Avenida Coronel Júlio R. Gontijo, 391 - Divinópolis/MG

**Coordenadas:** X= -44.896434 | Y= -20.153621 | Datum: WGS84 

**Classificação:** ACI - Área Contaminada sob Intervenção

**Etapas de Gerenciamento:** Intervenção/Remediação

**Fonte de contaminação:** Vazamento ou Infiltração

**Meios Impactados:**

Solo, Água Subterrânea

**Contaminantes:**

Hidrocarbonetos

**Presença de Fase Livre:** Sim


**Situação:** Em processo de remoção

**UPGRH: SF2 - RIO PARÁ**

**FCA - FERROVIA CENTRO ATLÂNTICA S/A (UNIDADE DE DIVINÓPOLIS - POSTO)**

**Atividade:** Ferrovia

**Endereço:** Avenida Coronel Júlio R. Gontijo, 391 - Divinópolis/MG

**Coordenadas:** X= -44.891695 | Y= -20.149358 | Datum: WGS84 

**Classificação:** ACI - Área Contaminada sob Intervenção

**Etapas de Gerenciamento:** Intervenção/Remediação

**Fonte de contaminação:** Vazamento ou Infiltração

**Meios Impactados:**

Solo, Água Subterrânea

**Contaminantes:**

Hidrocarbonetos

**Presença de Fase Livre:** Sim


**Situação:** Em processo de remoção

**UPGRH: SF2 - RIO PARÁ**

**FCA - FERROVIA CENTRO ATLÂNTICA S/A (UNIDADE DE DIVINÓPOLIS - REPAROS LEVES)**

**Atividade:** Ferrovia

**Endereço:** Avenida Coronel Júlio R. Gontijo, 391 - Divinópolis/MG

**Coordenadas:** X= -44.893211 | Y= -20.152016 | Datum: WGS84 

**Classificação:** ACI - Área Contaminada sob Intervenção

**Etapas de Gerenciamento:** Intervenção/Remediação

**Fonte de contaminação:** Vazamento ou Infiltração

**Meios Impactados:**

Solo, Água Subterrânea

**Contaminantes:**

Hidrocarbonetos

**Presença de Fase Livre:** Sim


**Situação:** Em processo de remoção

**UPGRH: SF2 - RIO PARÁ**

**IMPERIAL POSTÃO**

**Atividade:** Posto de Combustível

**Endereço:** Rodovia BR 262 km 404 - Pará de Minas/MG

**Coordenadas:** X= -44.636141 | Y= -19.885742 | **Datum:** WGS84 

**Classificação:** ACI - Área Contaminada sob Intervenção

**Etapas de Gerenciamento:** Investigação Confirmatória

**Fonte de contaminação:** Vazamento ou Infiltração

**Meios Impactados:**

Solo, Água Subterrânea

**Contaminantes:**

Hidrocarbonetos

**Presença de Fase Livre:** Sim


**Situação:** Não Removida

**UPGRH: SF2 - RIO PARÁ**

**J & S COMERCIAIS LTDA**

**Atividade:** Posto de Combustível

**Endereço:** Avenida Getúlio Vargas, 535 – Divinópolis/MG

**Coordenadas:** X= -44.886274 | Y= -20.144302 | **Datum:** WGS84 

**Classificação:** ACI - Área Contaminada sob Intervenção

**Etapas de Gerenciamento:** Investigação Detalhada/Avaliação de Risco

**Fonte de contaminação:** Vazamento ou Infiltração

**Meios Impactados:**

Solo, Água Subterrânea

**Contaminantes:**

Hidrocarbonetos

**Presença de Fase Livre:** Não


**Situação:** Removida

**UPGRH: SF2 - RIO PARÁ**

**MODERNA AUTO POSTO**

**Atividade:** Posto de Combustível

**Endereço:** Rua Doutor Roscio, 250 - Martinho Campos/MG

**Coordenadas:** X= -45.235274 | Y= -19.324741 | **Datum:** WGS84 

**Classificação:** AMR - Área em Processo de Monitoramento para Reabilitação

**Etapas de Gerenciamento:** Monitoramento

**Fonte de contaminação:** Vazamento ou Infiltração

**Meios Impactados:**

Solo, Água Subterrânea

**Contaminantes:**

Hidrocarbonetos

**Presença de Fase Livre:** Não


**Situação:** Removida

**UPGRH: SF2 - RIO PARÁ**

**POSTO A S MESQUITA LTDA**

**Atividade:** Posto de Combustível

**Endereço:** Rua Rio de Janeiro, 2.370 - Divinópolis/MG

**Coordenadas:** X= -44.908477 | Y= -20.136035 | **Datum:** WGS84 

**Classificação:** AMR - Área em Processo de Monitoramento para Reabilitação

**Etapas de Gerenciamento:** Monitoramento

**Fonte de contaminação:** Vazamento ou Infiltração

**Meios Impactados:**

Solo, Água Subterrânea

**Contaminantes:**

Hidrocarbonetos

**Presença de Fase Livre:** Não


**Situação:** Removida

**UPGRH: SF2 - RIO PARÁ**

**POSTO PAGE COMERCIAL**

**Atividade:** Posto de Combustível

**Endereço:** Rua do Rosário, 150 - Bom Despacho/MG

**Coordenadas:** X= -45.255319 | Y= -19.740566 | **Datum:** WGS84 

**Classificação:** ACI - Área Contaminada sob Intervenção

**Etapas de Gerenciamento:** Intervenção/Remediação

**Fonte de contaminação:** Vazamento ou Infiltração

**Meios Impactados:**

Solo, Água Subterrânea

**Contaminantes:**

Hidrocarbonetos

**Presença de Fase Livre:** Não

**Situação:** Removida

**UPGRH: SF2 - RIO PARÁ**

**RECOLUB REPRESENTAÇÕES**

**Atividade:** Posto de Combustível

**Endereço:** Praça da Inconfidência, 38 - Bom Despacho/MG

**Coordenadas:** X= -45.25489 | Y= -19.739072 | Datum: WGS84



**Classificação:** ACI - Área Contaminada sob Intervenção

**Etapas de Gerenciamento:** Intervenção/Remediação

**Fonte de contaminação:** Vazamento ou Infiltração

**Meios Impactados:**

Solo, Água Subterrânea

**Contaminantes:**

Hidrocarbonetos

**Presença de Fase Livre:** Sim


**Situação:** Em processo de remoção

**UPGRH: SF2 - RIO PARÁ**

**REZENDE E MORAIS**

**Atividade:** Posto de Combustível

**Endereço:** Avenida Coronel Igomer de Barros, 720 - Cláudio/MG

**Coordenadas:** X= -44.764625 | Y= -20.44762 | Datum: WGS84 

**Classificação:** AMR - Área em Processo de Monitoramento para Reabilitação

**Etapas de Gerenciamento:** Monitoramento

**Fonte de contaminação:** Vazamento ou Infiltração

**Meios Impactados:**

Solo, Água Subterrânea

**Contaminantes:**

Hidrocarbonetos

**Presença de Fase Livre:** Não


**Situação:** -

**UPGRH: SF3 - RIO PARAOPEBA**

**ALTA VISTA LTDA**

**Atividade:** Posto de Combustível

**Endereço:** Rodovia BR 040 KM 595 - Ouro Preto/MG

**Coordenadas:** X= -43.858470 | Y= -20.428840 | Datum: WGS84 

**Classificação:** AI - Área Contaminada sob Investigação

**Etapas de Gerenciamento:** Investigação Confirmatória

**Fonte de contaminação:** Vazamento ou Infiltração

**Meios Impactados:**

Solo, Água Subterrânea

**Contaminantes:**

Hidrocarbonetos

**Presença de Fase Livre:** Não


**Situação:** -

**UPGRH: SF3 - RIO PARAPEBA**

**AUTO POSTO MAQUINÉ LTDA**

**Atividade:** Posto de Combustível

**Endereço:** Rodovia BR 262 KM 4, 4.300 - Belo Horizonte/MG

**Coordenadas:** X= -44.070064 | Y= -19.958638 | **Datum:** WGS84 

**Classificação:** AR - Área Reabilitada para o uso declarado **Uso Declarado:** Posto de Combustível  
**Etapa de Gerenciamento:** -

**Fonte de contaminação:** Vazamento ou Infiltração

**Meios Impactados:**

Solo, Água Subterrânea

**Contaminantes:**

Hidrocarbonetos

**Presença de Fase Livre:** Não

**Situação:** -


Área gerenciada pela Prefeitura de Belo Horizonte

**UPGRH: SF3 - RIO PARAPEBA**

**AUTO POSTO RODRIGO LTDA**

**Atividade:** Posto de Combustível

**Endereço:** Avenida Arthur da Silva Bernardes, 355 – Betim/MG

**Coordenadas:** X= -44.195742 | Y= -19.953688 | **Datum:** WGS84 

**Classificação:** AMR - Área em Processo de Monitoramento para Reabilitação

**Etapas de Gerenciamento:** Monitoramento

**Fonte de contaminação:** Vazamento ou Infiltração

**Meios Impactados:**

Solo, Água Subterrânea

**Contaminantes:**

Hidrocarbonetos

**Presença de Fase Livre:** Não


**Situação:** -

**UPGRH: SF3 - RIO PARA OPEBA**

**COMPANHIA BRASILEIRA DE PETRÓLEO IPIRANGA - POOL DE BETIM**

**Atividade:** Base de armazenamento e distribuição de derivados de petróleo e álcool combustível

**Endereço:** Rodovia Fernão Dias - BR 381, Km 428,5 - Betim/MG

**Coordenadas:** X= -44.103093 | Y= -19.955849 | Datum: WGS84 

**Classificação:** ACI - Área Contaminada sob Intervenção

**Etapas de Gerenciamento:** Intervenção/Remediação

**Fonte de contaminação:** Disposição de resíduos, Vazamento ou Infiltração

**Meios Impactados:**

Solo, Água Subterrânea

**Contaminantes:**

Hidrocarbonetos, Chumbo

**Presença de Fase Livre:** Sim


**Situação:** Em processo de remoção

**UPGRH: SF3 - RIO PARAPEBA**

**COMPANHIA BRASILEIRA DE PETRÓLEO IPIRANGA - POOL DE IMBIRUÇU**

**Atividade:** Base de armazenamento e distribuição de derivados de petróleo e álcool combustível

**Endereço:** Rua José Gomes Ferreira, 1.020 - Betim/MG

**Coordenadas:** X= -44.106876 | Y= -19.947845 | **Datum:** WGS84 

**Classificação:** AMR - Área em Processo de Monitoramento para Reabilitação

**Etapas de Gerenciamento:** Monitoramento

**Fonte de contaminação:** Disposição de resíduos

**Meios Impactados:**

Solo, Água Subterrânea

**Contaminantes:**

Hidrocarbonetos

**Presença de Fase Livre:** Não


**Situação:** Removida

**UPGRH: SF3 - RIO PARAPEBA**

**COOPERATIVA TRANSPORTADORA DE PETRÓLEO E DERIVADOS - COPETRANS**

**Atividade:** Posto de Combustível

**Endereço:** Rua Dois, 387 - Betim/MG

**Coordenadas:** X= -44.131181 | Y= -19.955278 | Datum: WGS84 

**Classificação:** AMR - Área em Processo de Monitoramento para Reabilitação

**Etapas de Gerenciamento:** Monitoramento

**Fonte de contaminação:** Vazamento ou Infiltração

**Meios Impactados:**

Solo, Água Subterrânea

**Contaminantes:**

Hidrocarbonetos

**Presença de Fase Livre:** Não


**Situação:** -

**UPGRH: SF3 - RIO PARAOPEBA**

**GERDAU AÇOMINAS S/A (DRI - DEPÓSITO DE RESÍDUOS INDUSTRIAIS)**

**Atividade:** Indústria Metalúrgica

**Endereço:** Rodovia MG 443, Km 7 - Ouro Branco/MG

**Coordenadas:** X= -43.730020 | Y= -20.540865 | **Datum:** WGS84 

**Classificação:** ACI - Área Contaminada sob Intervenção

**Etapas de Gerenciamento:** Investigação Detalhada/Avaliação de Risco

**Fonte de contaminação:** Vazamento ou Infiltração

**Meios Impactados:**

Solo

**Contaminantes:**

Hidrocarbonetos

**Presença de Fase Livre:** Não


**Situação:** -

**UPGRH: SF3 - RIO PARA OPEBA**

**GERDAU AÇOMINAS S/A (POSTO DE ABASTECIMENTO DAS LOCOMOTIVAS)**

**Atividade:** Indústria Metalúrgica

**Endereço:** Rodovia MG 443, Km 7 - Ouro Branco/MG

**Coordenadas:** X= -43.737463 | Y= -20.543171 | Datum: WGS84 

**Classificação:** AI - Área Contaminada sob Investigação

**Etapas de Gerenciamento:** Investigação Confirmatória

**Fonte de contaminação:** Vazamento ou Infiltração

**Meios Impactados:**

Solo, Água Subterrânea

**Contaminantes:**

Hidrocarbonetos

**Presença de Fase Livre:** Não


**Situação:** -

**UPGRH: SF3 - RIO PARAOPEBA**

**MRS LOGÍSTICA S/A - P-1.7 POSTO DE ABASTECIMENTO DE LOCOMOTIVAS**

**Atividade:** Posto de Combustível

**Endereço:** Pátio Cel. João Carlos Guedes, s/nº - São Brás do Suaçuí/MG

**Coordenadas:** X= -43.796573 | Y= -20.659028 | **Datum:** WGS84 

**Classificação:** AMR - Área em Processo de Monitoramento para Reabilitação

**Etapas de Gerenciamento:** Monitoramento

**Fonte de contaminação:** Vazamento ou Infiltração

**Meios Impactados:**

Solo, Água Subterrânea

**Contaminantes:**

Hidrocarbonetos

**Presença de Fase Livre:** Não


**Situação:** Removida

**UPGRH: SF3 - RIO PARAOPEBA**

**MRS LOGÍSTICA S/A - UNIDADE DE MANUTENÇÃO DA OFICINA DE LOCOMOTIVAS**

**Atividade:** Ferrovia

**Endereço:** Rua Marechal Floriano Peixoto, s/nº - Conselheiro Lafaiete/MG

**Coordenadas:** X= -43.795512 | Y= -20.660721 | Datum: WGS84 

**Classificação:** AMR - Área em Processo de Monitoramento para Reabilitação

**Etapas de Gerenciamento:** Monitoramento

**Fonte de contaminação:** Vazamento ou Infiltração

**Meios Impactados:**

Solo, Água Subterrânea

**Contaminantes:**

Hidrocarbonetos

**Presença de Fase Livre:** Não

**Situação:** Removida

**UPGRH: SF3 - RIO PARAOPEBA**

**NOVO POSTO IGARAPÉ**

**Atividade:** Posto de Combustível

**Endereço:** Avenida Professor Clóvis Salgado, 219 - Igarapé/MG

**Coordenadas:** X= -44.303066 | Y= -20.07132 | Datum: WGS84



**Classificação:** ACI - Área Contaminada sob Intervenção

**Etapas de Gerenciamento:** Intervenção/Remediação

**Fonte de contaminação:** Vazamento ou Infiltração

**Meios Impactados:**

Solo, Água Subterrânea

**Contaminantes:**

Hidrocarbonetos

**Presença de Fase Livre:** Sim


**Situação:** Em processo de remoção

**UPGRH: SF3 - RIO PARAPEBA**

**ORGANIZAÇÕES PEPITELLA TURISMO (POSTO CUPIM)**

**Atividade:** Posto de Combustível

**Endereço:** Rodovia BR 040, Km 645 - Cristiano Otoni/MG

**Coordenadas:** X= -43.809621 | Y= -20.814432 | **Datum:** WGS84 

**Classificação:** AMR - Área em Processo de Monitoramento para Reabilitação

**Etapas de Gerenciamento:** Monitoramento

**Fonte de contaminação:** Vazamento ou Infiltração

**Meios Impactados:**

Solo, Água Subterrânea

**Contaminantes:**

Hidrocarbonetos

**Presença de Fase Livre:** Não


**Situação:** -

**UPGRH: SF3 - RIO PARAOPEBA**

**ORICA**

**Atividade:** Indústria Química

**Endereço:** Vila Samambaia s/n, Zona Rural - Itatiaiuçu/MG

**Coordenadas:** X= -44.455876 | Y= -20.216536 | **Datum:** WGS84 

**Classificação:** AMR - Área em Processo de Monitoramento para Reabilitação

**Etapas de Gerenciamento:** Monitoramento

**Fonte de contaminação:** Disposição de resíduos

**Meios Impactados:**

Solo, Água Subterrânea

**Contaminantes:**

Arsênio, nitrato, manganês, alumínio

**Presença de Fase Livre:** Não


**Situação:** -

**UPGRH: SF3 - RIO PARAPEBA**

**PENTÁGONO AUTO POSTO**

**Atividade:** Posto de Combustível

**Endereço:** Rodovia Fernão Dias KM 428,5 - Imbiruçu - Betim/MG

**Coordenadas:** X= -44.105284 | Y= -19.955756 | **Datum:** WGS84 

**Classificação:** ACI - Área Contaminada sob Intervenção

**Etapas de Gerenciamento:** Intervenção/Remediação

**Fonte de contaminação:** Vazamento ou Infiltração

**Meios Impactados:**

Solo, Água Subterrânea

**Contaminantes:**

Hidrocarbonetos

**Presença de Fase Livre:** Sim


**Situação:** Em processo de remoção

**UPGRH: SF3 - RIO PARAPEBA**

**PETRÓLEO BRASILEIRO S/A - REGAP (CARTEIRA DE GASOLINA E DIESEL)**

**Atividade:** Indústria Química

**Endereço:** Rodovia Fernão Dias BR 381, Km 427 - Betim/MG

**Coordenadas:** X= -44.103707 | Y= -19.957086 | **Datum:** WGS84 

**Classificação:** AMR - Área em Processo de Monitoramento para Reabilitação

**Etapas de Gerenciamento:** Monitoramento

**Fonte de contaminação:** Disposição de resíduos

**Meios Impactados:**

Solo, Água Subterrânea

**Contaminantes:**

Hidrocarbonetos, Chumbo, Antimônio, Manganês e Ferro

**Presença de Fase Livre:** Não


**Situação:** -

**UPGRH: SF3 - RIO PARAPEBA**

**PETRÓLEO BRASILEIRO S/A - REGAP (DCAT - DEPÓSITO DE CATALISADOR GASTO)**

**Atividade:** Indústria Química

**Endereço:** Rua Treze s/nº - Ibitité/MG

**Coordenadas:** X= -44.097252 | Y= -19.994079 | Datum: WGS84 

**Classificação:** AMR - Área em Processo de Monitoramento para Reabilitação

**Etapas de Gerenciamento:** Monitoramento

**Fonte de contaminação:** Disposição de resíduos

**Meios Impactados:**

Solo, Água Subterrânea

**Contaminantes:**

Hidrocarbonetos, Metais

**Presença de Fase Livre:** Não


**Situação:** -

**UPGRH: SF3 - RIO PARAPEBA**

**PETRÓLEO BRASILEIRO S/A - REGAP (DRO DISPOSIÇÃO DE RESÍDUOS OLEOSOS)**

**Atividade:** Indústria Química

**Endereço:** Rodovia Fernão Dias BR 381, Km 427 - Betim/MG

**Coordenadas:** X= -44.103707 | Y= -19.957086 | **Datum:** WGS84 

**Classificação:** AMR - Área em Processo de Monitoramento para Reabilitação

**Etapas de Gerenciamento:** Monitoramento

**Fonte de contaminação:** Disposição de resíduos

**Meios Impactados:**

Solo, Água Subterrânea

**Contaminantes:**

Hidrocarbonetos, Chumbo

**Presença de Fase Livre:** Não


**Situação:** -

**UPGRH: SF3 - RIO PARAPEBA**

**PETRÓLEO BRASILEIRO S/A - REGAP (DUTO DE VENDA)**

**Atividade:** Dutos para transporte de produtos químicos e oleodutos

**Endereço:** Rua Sucupira, S/N - Betim/MG

**Coordenadas:** X= -44.103451 | Y= -19.955380 | Datum: WGS84 

**Classificação:** ACI - Área Contaminada sob Intervenção

**Etapas de Gerenciamento:** Intervenção/Remediação

**Fonte de contaminação:** Vazamento ou Infiltração

**Meios Impactados:**

Solo, Água Subterrânea

**Contaminantes:**

Hidrocarbonetos

**Presença de Fase Livre:** Sim


**Situação:** Em processo de remoção

**UPGRH: SF3 - RIO PARAPEBA**

**PETRÓLEO BRASILEIRO S/A - REGAP (ETDI - ESTAÇÃO DE TRAT. DE DEJETOS INDUSTRIAIS)**

**Atividade:** Base de armazenamento e distribuição de derivados de petróleo e álcool combustível

**Endereço:** Rodovia BR 381, Km 427 - Betim/MG

**Coordenadas:** X= -44.103451 | Y= -19.955380 | Datum: WGS84 

**Classificação:** AI - Área Contaminada sob Investigação

**Etapas de Gerenciamento:** Investigação Confirmatória

**Fonte de contaminação:** Vazamento ou Infiltração

**Meios Impactados:**

Solo, Água Subterrânea

**Contaminantes:**

Chumbo, Manganês, Níquel, e Hidrocarbonetos

**Presença de Fase Livre:** Não


**Situação:** -

**UPGRH: SF3 - RIO PARAPEBA**

**PETRÓLEO BRASILEIRO S/A - REGAP (TANCAGEM DE CLAROS)**

**Atividade:** Indústria Química

**Endereço:** Rodovia Fernão Dias BR 381, Km 427 - Betim/MG

**Coordenadas:** X= -44.103451 | Y= -19.955380 | Datum: WGS84 

**Classificação:** ACI - Área Contaminada sob Intervenção

**Etapas de Gerenciamento:** Intervenção/Remediação

**Fonte de contaminação:** Vazamento ou Infiltração

**Meios Impactados:**

Água Subterrânea

**Contaminantes:**

Hidrocarbonetos

**Presença de Fase Livre:** Sim


**Situação:** Em processo de remoção

**UPGRH: SF3 - RIO PARAPEBA**

**PETRÓLEO BRASILEIRO S/A - REGAP (TANCAGEM DE PETRÓLEO)**

**Atividade:** Indústria Química

**Endereço:** Rodovia Fernão Dias BR 381, Km 427 - Betim/MG

**Coordenadas:** X= -44.103451 | Y= -19.955380 | **Datum:** WGS84 

**Classificação:** ACI - Área Contaminada sob Intervenção

**Etapas de Gerenciamento:** Investigação Detalhada/Avaliação de Risco

**Fonte de contaminação:** Vazamento ou Infiltração

**Meios Impactados:**

Água Subterrânea

**Contaminantes:**

Chumbo, Hidrocarbonetos

**Presença de Fase Livre:** Não


**Situação:** -

**UPGRH: SF3 - RIO PARA OPEBA**

**PETROLUB INDUSTRIAL DE LUBRIFICANTES**

**Atividade:** Rerrefino de óleo lubrificante usado

**Endereço:** Rua José Anacleto - Pedro Leopoldo/MG

**Coordenadas:** X= -44.016387 | Y= -19.561870 | **Datum:** WGS84 

**Classificação:** ACI - Área Contaminada sob Intervenção

**Etapas de Gerenciamento:** Projeto de Intervenção

**Fonte de contaminação:** Disposição de resíduos

**Meios Impactados:**

Solo

**Contaminantes:**

Arsênio, Bário

**Presença de Fase Livre:** Não


**Situação:** -

**UPGRH: SF3 - RIO PARA OPEBA**

**PETROVIA COMÉRCIO DE COMBUSTÍVEIS LTDA**

**Atividade:** Posto de Combustível

**Endereço:** Avenida Pref. Telésforo Cândido de Resende, 817 - Conselheiro Lafaiete/MG

**Coordenadas:** X= -43.786935 | Y= -20.658491 | Datum: WGS84 

**Classificação:** AMR - Área em Processo de Monitoramento para Reabilitação

**Etapas de Gerenciamento:** Monitoramento

**Fonte de contaminação:** Vazamento ou Infiltração

**Meios Impactados:**

Solo, Água Subterrânea

**Contaminantes:**

Hidrocarbonetos

**Presença de Fase Livre:** Não


**Situação:** -

**UPGRH: SF3 - RIO PARA OPEBA**

**PETROVIA COMÉRCIO DE COMBUSTÍVEIS LTDA (EX JUCA AUTO POSTO LTDA)**

**Atividade:** Posto de Combustível

**Endereço:** Rodovia BR 040, Km 623 - Conselheiro Lafaiete/MG

**Coordenadas:** X= -43.797184 | Y= -20.672879 | **Datum:** WGS84 

**Classificação:** AMR - Área em Processo de Monitoramento para Reabilitação

**Etapas de Gerenciamento:** Monitoramento

**Fonte de contaminação:** Vazamento ou Infiltração

**Meios Impactados:**

Solo, Água Subterrânea

**Contaminantes:**

Hidrocarbonetos

**Presença de Fase Livre:** Não


**Situação:** -

**UPGRH: SF3 - RIO PARAPEBA**

**POSTO AEL TRANSABRIL**

**Atividade:** Posto de Combustível

**Endereço:** Rodovia BR 381 Km 451,1 - São Joaquim de Bicas/MG

**Coordenadas:** X= -44.282926 | Y= -20.052944 | **Datum:** WGS84 

**Classificação:** ACI - Área Contaminada sob Intervenção

**Etapas de Gerenciamento:** Projeto de Intervenção

**Fonte de contaminação:** Vazamento ou Infiltração

**Meios Impactados:**

Solo, Água Subterrânea

**Contaminantes:**

Hidrocarboneto

**Presença de Fase Livre:** Sim


**Situação:** Em processo de remoção

**UPGRH: SF3 - RIO PARAOPEBA**

**POSTO ANGOLA LTDA**

**Atividade:** Posto de Combustível

**Endereço:** Rua do Rosário, 1.001 - Betim/MG

**Coordenadas:** X= -44.200688 | Y= -19.957093 | Datum: WGS84 

**Classificação:** AMR - Área em Processo de Monitoramento para Reabilitação

**Etapas de Gerenciamento:** Monitoramento

**Fonte de contaminação:** Vazamento ou Infiltração

**Meios Impactados:**

Solo, Água Subterrânea

**Contaminantes:**

Hidrocarbonetos

**Presença de Fase Livre:** Não


**Situação:** Removida

**UPGRH: SF3 - RIO PARA OPEBA**

**POSTO ASSIS LTDA**

**Atividade:** Posto de Combustível

**Endereço:** Rodovia BR 262, Km 26 - Belo Horizonte/MG

**Coordenadas:** X= -44.070556 | Y= -19.959143 | **Datum:** WGS84 

**Classificação:** ACI - Área Contaminada sob Intervenção

**Etapas de Gerenciamento:** Intervenção/Remediação

**Fonte de contaminação:** Vazamento ou Infiltração

**Meios Impactados:**

Solo, Água Subterrânea

**Contaminantes:**

Hidrocarbonetos

**Presença de Fase Livre:** Não

**Situação:** Removida

Área gerenciada pela Prefeitura de Belo Horizonte

**UPGRH: SF3 - RIO PARA OPEBA**

**POSTO BALUARTE LTDA**

**Atividade:** Posto de Combustível

**Endereço:** Rodovia BR 262, KM 24,5 - Belo Horizonte/MG

**Coordenadas:** X= -44.072042 | Y= -19.95874 | Datum: WGS84



**Classificação:** AR - Área Reabilitada para o uso declarado **Uso Declarado:** Posto de Combustível  
**Etapa de Gerenciamento:** -

**Fonte de contaminação:** Vazamento ou Infiltração

**Meios Impactados:**

Solo, Água Subterrânea

**Contaminantes:**

Hidrocarbonetos

**Presença de Fase Livre:** Não

**Situação:** -


Área gerenciada pela Prefeitura de Belo Horizonte

**UPGRH: SF3 - RIO PARA OPEBA**

**POSTO BARRA LIMPA**

**Atividade:** Posto de Combustível

**Endereço:** Rodovia Fernão Dias S/N Km 35 - Igarapé/MG

**Coordenadas:** X= -44.302754 | Y= -20.074756 | **Datum:** WGS84 

**Classificação:** AMR - Área em Processo de Monitoramento para Reabilitação

**Etapas de Gerenciamento:** Monitoramento

**Fonte de contaminação:** Vazamento ou Infiltração

**Meios Impactados:**

Solo, Água Subterrânea

**Contaminantes:**

Hidrocarbonetos

**Presença de Fase Livre:** Não


**Situação:** Removida

**UPGRH: SF3 - RIO PARAOPEBA**

**POSTO CIDADE NOVA LTDA**

**Atividade:** Posto de Combustível

**Endereço:** Avenida Juiz Marco Túlio Isaac, 330 - Betim/MG

**Coordenadas:** X= -44.196834 | Y= -19.964476 | **Datum:** WGS84 

**Classificação:** AMR - Área em Processo de Monitoramento para Reabilitação

**Etapas de Gerenciamento:** Monitoramento

**Fonte de contaminação:** Vazamento ou Infiltração

**Meios Impactados:**

Solo, Água Subterrânea

**Contaminantes:**

Hidrocarbonetos

**Presença de Fase Livre:** Não


**Situação:** Removida

**UPGRH: SF3 - RIO PARA OPEBA**

**POSTO COLONIAL**

**Atividade:** Posto de Combustível

**Endereço:** Avenida Júlia Kubistcheck, 629 - Congonhas/MG

**Coordenadas:** X= -43.854623 | Y= -20.504074 | **Datum:** WGS84 

**Classificação:** ACI - Área Contaminada sob Intervenção

**Etapas de Gerenciamento:** Investigação Detalhada/Avaliação de Risco

**Fonte de contaminação:** Vazamento ou Infiltração

**Meios Impactados:**

Solo, Água Subterrânea

**Contaminantes:**

Hidrocarbonetos

**Presença de Fase Livre:** Não


**Situação:** -

**UPGRH: SF3 - RIO PARAPEBA**

**POSTO CURIANGO LTDA**

**Atividade:** Posto de Combustível

**Endereço:** Rodovia BR 262, Km 7 - Belo Horizonte/MG

**Coordenadas:** X= -44.070156 | Y= -19.958724 | **Datum:** WGS84 

**Classificação:** AR - Área Reabilitada para o uso declarado **Uso Declarado:** Posto de Combustível  
**Etapas de Gerenciamento:** -

**Fonte de contaminação:** Vazamento ou Infiltração

**Meios Impactados:**

Solo, Água Subterrânea

**Contaminantes:**

Hidrocarbonetos

**Presença de Fase Livre:** Não

**Situação:** -


Área gerenciada pela Prefeitura de Belo Horizonte

**UPGRH: SF3 - RIO PARAOPEBA**

**POSTO DOM PEDRO DE BETIM**

**Atividade:** Posto de Combustível

**Endereço:** BR 381, Km 438 - Betim/MG

**Coordenadas:** X= -44.199800 | Y= -19.976525 | Datum: WGS84 

**Classificação:** ACI - Área Contaminada sob Intervenção

**Etapas de Gerenciamento:** Intervenção/Remediação

**Fonte de contaminação:** Vazamento ou Infiltração

**Meios Impactados:**

Solo, Água Subterrânea

**Contaminantes:**

Hidrocarbonetos

**Presença de Fase Livre:** Sim

**Situação:** Em processo de remoção

**UPGRH: SF3 - RIO PARAPEBA**

**POSTO IPÊ**

**Atividade:** Posto de Combustível

**Endereço:** Avenida Amazonas, 1.340 - Betim/MG

**Coordenadas:** X= -44.205064 | Y= -19.97022 | Datum: WGS84



**Classificação:** AMR - Área em Processo de Monitoramento para Reabilitação

**Etapas de Gerenciamento:** Monitoramento

**Fonte de contaminação:** Vazamento ou Infiltração

**Meios Impactados:**

Solo, Água Subterrânea

**Contaminantes:**

Hidrocarbonetos

**Presença de Fase Livre:** Não


**Situação:** -

**UPGRH: SF3 - RIO PARAOPEBA**

**POSTO RRJ COMERCIAL LTDA**

**Atividade:** Posto de Combustível

**Endereço:** Avenida dos Bandeirantes, 741 - Betim/MG

**Coordenadas:** X= -44.185799 | Y= -19.964798 | Datum: WGS84 

**Classificação:** ACI - Área Contaminada sob Intervenção

**Etapas de Gerenciamento:** Intervenção/Remediação

**Fonte de contaminação:** Vazamento ou Infiltração

**Meios Impactados:**

Solo, Água Subterrânea

**Contaminantes:**

Hidrocarbonetos

**Presença de Fase Livre:** Sim


**Situação:** Em processo de remoção

**UPGRH: SF3 - RIO PARAOPEBA**

**POSTO TREVO BETIM LTDA**

**Atividade:** Posto de Combustível

**Endereço:** Rodovia BR 381, Km 17- Betim/MG

**Coordenadas:** X= -44.180038 | Y= -19.966583 | **Datum:** WGS84 

**Classificação:** ACI - Área Contaminada sob Intervenção

**Etapas de Gerenciamento:** Intervenção/Remediação

**Fonte de contaminação:** Vazamento ou Infiltração

**Meios Impactados:**

Solo, Água Subterrânea

**Contaminantes:**

Hidrocarbonetos

**Presença de Fase Livre:** Não


**Situação:** Removida

**UPGRH: SF3 - RIO PARAPEBA**

**POSTO VILA FERNÃO DIAS (HALIM COMÉRCIO E DERIVADOS DE PETRÓLEO LTDA)**

**Atividade:** Posto de Combustível

**Endereço:** Rodovia BR 381, Km 42 – Betim/MG

**Coordenadas:** X= -44.116577 | Y= -19.954928 | Datum: WGS84 

**Classificação:** AMR - Área em Processo de Monitoramento para Reabilitação

**Etapas de Gerenciamento:** Monitoramento

**Fonte de contaminação:** Vazamento ou Infiltração

**Meios Impactados:**

Solo, Água Subterrânea

**Contaminantes:**

Hidrocarbonetos

**Presença de Fase Livre:** Não


**Situação:** -

**UPGRH: SF3 - RIO PARA OPEBA**

**SOCIEDADE BRASILEIRA DE ELETRÓLISE LTDA - SBEL**

**Atividade:** Indústria Metalúrgica

**Endereço:** Rua Casa Branca, S/N - Conselheiro Lafaiete/MG

**Coordenadas:** X= -43.787500 | Y= -20.609601 | **Datum:** WGS84 

**Classificação:** AMR - Área em Processo de Monitoramento para Reabilitação

**Etapas de Gerenciamento:** Monitoramento

**Fonte de contaminação:** Disposição de resíduos

**Meios Impactados:**

Solo, Água Subterrânea

**Contaminantes:**

Alumínio, Cádmio, Chumbo, Cromo total, Manganês, Prata, Arsênio

**Presença de Fase Livre:** Não


**Situação:** -

**UPGRH: SF3 - RIO PARAOPEBA**

**TEBET - PETROBRÁS DISTRIBUIDORA S/A**

**Atividade:** Base de armazenamento e distribuição de derivados de petróleo e álcool combustível

**Endereço:** Rodovia Fernão Dias - BR 381, Km 427 - Betim/MG

**Coordenadas:** X= -44.095562 | Y= -19.958081 | **Datum:** WGS84 

**Classificação:** AMR - Área em Processo de Monitoramento para Reabilitação

**Etapas de Gerenciamento:** Monitoramento

**Fonte de contaminação:** Disposição de resíduos

**Meios Impactados:**

Solo, Água Subterrânea

**Contaminantes:**

Hidrocarbonetos

**Presença de Fase Livre:** Não


**Situação:** -

**UPGRH: SF3 - RIO PARAOPEBA**

**TRANSPORTADORA ANDRADE S/A**

**Atividade:** Posto de Combustível

**Endereço:** Rua Sucupira, 221 - Betim/MG

**Coordenadas:** X= -44.103446 | Y= -19.954311 | Datum: WGS84 

**Classificação:** ACI - Área Contaminada sob Intervenção

**Etapas de Gerenciamento:** Intervenção/Remediação

**Fonte de contaminação:** Vazamento ou Infiltração

**Meios Impactados:**

Solo, Água Subterrânea

**Contaminantes:**

Hidrocarbonetos

**Presença de Fase Livre:** Sim


**Situação:** Em processo de remoção

**UPGRH: SF3 - RIO PARAOPEBA**

**VIAÇÃO SANTA EDWIGES**

**Atividade:** Posto de Combustível

**Endereço:** Rua Espírito Santo, 655 - Betim/MG

**Coordenadas:** X= -44.211086 | Y= -19.966757 | Datum: WGS84 

**Classificação:** ACI - Área Contaminada sob Intervenção

**Etapas de Gerenciamento:** Intervenção/Remediação

**Fonte de contaminação:** Vazamento ou Infiltração

**Meios Impactados:**

Solo, Água Subterrânea

**Contaminantes:**

Hidrocarbonetos

**Presença de Fase Livre:** sim


**Situação:** Em processo de remoção

**UPGRH: SF4 - ENTORNO DE TRÊS MARIAS**

**LC & CIA**

**Atividade:** Posto de Combustível

**Endereço:** Rua Padre João Porto, 84 - Centro - Pompéu/MG

**Coordenadas:** X= -44.997234 | Y= -19.220558 | **Datum:** WGS84 

**Classificação:** AI - Área Contaminada sob Investigação

**Etapas de Gerenciamento:** Investigação Confirmatória

**Fonte de contaminação:** Vazamento ou Infiltração

**Meios Impactados:**

Solo, Água Subterrânea

**Contaminantes:**

Hidrocarbonetos

**Presença de Fase Livre:** Não


**Situação:** -

**UPGRH: SF4 - ENTORNO DE TRÊS MARIAS**

**POSTO ANDREA MORAES**

**Atividade:** Posto de Combustível

**Endereço:** Rodovia BR 262 KM 565 - Córrego Dantas/MG

**Coordenadas:** X= -45.971839 | Y= -19.746671 | **Datum:** WGS84 

**Classificação:** ACI - Área Contaminada sob Intervenção

**Etapas de Gerenciamento:** Intervenção/Remediação

**Fonte de contaminação:** Vazamento ou Infiltração

**Meios Impactados:**

Solo, Água Subterrânea

**Contaminantes:**

Hidrocarbonetos

**Presença de Fase Livre:** Sim


**Situação:** Em processo de remoção

**UPGRH: SF4 - ENTORNO DE TRÊS MARIAS**

**POSTO RADIANTE (POSTO PIONEIRO)**

**Atividade:** Posto de Combustível

**Endereço:** Rodovia BR 040, Km 358 - Felixlândia/MG

**Coordenadas:** X= -44.872456 | Y= -18.732103 | **Datum:** WGS84 

**Classificação:** ACI - Área Contaminada sob Intervenção

**Etapas de Gerenciamento:** Intervenção/Remediação

**Fonte de contaminação:** Vazamento ou Infiltração

**Meios Impactados:**

Solo, Água Subterrânea

**Contaminantes:**

Hidrocarbonetos

**Presença de Fase Livre:** Sim


**Situação:** Em processo de remoção

**UPGRH: SF4 - ENTORNO DE TRÊS MARIAS**

**POSTO SÃO SEBASTIÃO DE ALDEIA (POSTO IPIRANGA 51)**

**Atividade:** Posto de Combustível

**Endereço:** Praça Manoel Saint Clair, 535 - Abaeté/MG

**Coordenadas:** X= -45.446861 | Y= -19.159641 | **Datum:** WGS84 

**Classificação:** AMR - Área em Processo de Monitoramento para Reabilitação

**Etapas de Gerenciamento:** Monitoramento

**Fonte de contaminação:** Vazamento ou Infiltração

**Meios Impactados:**

Solo, Água Subterrânea

**Contaminantes:**

Hidrocarbonetos

**Presença de Fase Livre:** Não


**Situação:** -

**UPGRH: SF4 - ENTORNO DE TRÊS MARIAS**

**VIAÇÃO SERTANEJA**

**Atividade:** Posto de Combustível

**Endereço:** Rua Imbé, 75 - Belo Horizonte/MG

**Coordenadas:** X= -43.966488 | Y= -19.905435 | Datum: WGS84 

**Classificação:** ACI - Área Contaminada sob Intervenção

**Etapas de Gerenciamento:** Intervenção/Remediação

**Fonte de contaminação:** Vazamento ou Infiltração

**Meios Impactados:**

Solo, Água Subterrânea

**Contaminantes:**

Hidrocarboneto

**Presença de Fase Livre:** Sim

**Situação:** Em processo de remoção

Área gerenciada pela Prefeitura de Belo Horizonte

**UPGRH: SF4 - ENTORNO DE TRÊS MARIAS**

**VOTORANTIM METAIS ZINCO S/A (ANTIGO PH 9)**

**Atividade:** Indústria Metalúrgica

**Endereço:** Rodovia BR 040, Km 284 - Três Marias/MG

**Coordenadas:** X= -45.242 | Y= -18.194293 | **Datum:** WGS84



**Classificação:** AI - Área Contaminada sob Investigação

**Etapas de Gerenciamento:** Investigação Confirmatória

**Fonte de contaminação:** Disposição de resíduos

**Meios Impactados:**

Solo

**Contaminantes:**

Metais, Sulfatos

**Presença de Fase Livre:** Não


**Situação:** -

**UPGRH: SF4 - ENTORNO DE TRÊS MARIAS**

**VOTORANTIM METAIS ZINCO S/A (ÁREA INDUSTRIAL/BARRAGEM VELHA)**

**Atividade:** Indústria Metalúrgica

**Endereço:** Rodovia BR 040, Km 284 - Três Marias/MG

**Coordenadas:** X= -45.243085 | Y= -18.186459 | Datum: WGS84 

**Classificação:** ACI - Área Contaminada sob Intervenção

**Etapas de Gerenciamento:** Intervenção/Remediação

**Fonte de contaminação:** Disposição de resíduos

**Meios Impactados:**

Solo, Água Subterrânea e Sedimento

**Contaminantes:**

Metais, Sulfatos

**Presença de Fase Livre:** Não


**Situação:** -

**UPGRH: SF4 - ENTORNO DE TRÊS MARIAS**

**VOTORANTIM METAIS ZINCO S/A (BACIA DOS CÓRREGOS CONSCIÊNCIA E BARREIRO GRANDE)**

**Atividade:** Indústria Metalúrgica

**Endereço:** Rodovia BR 040, Km 284 - Três Marias/MG

**Coordenadas:** X= -45.190826 | Y= -18.153337 | Datum: WGS84 

**Classificação:** ACI - Área Contaminada sob Intervenção

**Etapas de Gerenciamento:** Projeto de Intervenção

**Fonte de contaminação:** Disposição de resíduos, Lançamento de efluentes

**Meios Impactados:**

Solo, Água Subterrânea, Água Superficial e Sedimento

**Contaminantes:**

Metais, Sulfatos

**Presença de Fase Livre:** Não


**Situação:** -

**UPGRH: SF4 - ENTORNO DE TRÊS MARIAS**

**VOTORANTIM METAIS ZINCO S/A (BARRAGEM DO CÓRREGO DA LAVAGEM)**

**Atividade:** Indústria Metalúrgica

**Endereço:** Rodovia BR 040, Km 284 - Três Marias/MG

**Coordenadas:** X= -45.196348 | Y= -18.175642 | Datum: WGS84 

**Classificação:** ACI - Área Contaminada sob Intervenção

**Etapas de Gerenciamento:** Intervenção/Remediação

**Fonte de contaminação:** Disposição de resíduos

**Meios Impactados:**

Solo, Água Subterrânea e Água Superficial

**Contaminantes:**

Metais, Sulfatos

**Presença de Fase Livre:** Não


**Situação:** -

**UPGRH: SF4 - ENTORNO DE TRÊS MARIAS**

**VOTORANTIM METAIS ZINCO S/A (CLUBE PIRAQUARA)**

**Atividade:** Indústria Metalúrgica

**Endereço:** Rodovia BR 040, Km 284 - Três Marias/MG

**Coordenadas:** X= -45.190826 | Y= -18.153337 | Datum: WGS84 

**Classificação:** ACI - Área Contaminada sob Intervenção

**Etapas de Gerenciamento:** Intervenção/Remediação

**Fonte de contaminação:** Disposição de resíduos

**Meios Impactados:**

Água Subterrânea

**Contaminantes:**

Metais, Sulfatos

**Presença de Fase Livre:** Não


**Situação:** -

**UPGRH: SF5 - RIO DAS VELHAS**

**A CARABETTI & CIA LTDA - POSTO 2000**

**Atividade:** Posto de Combustível

**Endereço:** Avenida Cristiano Machado, 2.000 - Belo Horizonte/MG

**Coordenadas:** X= -43.928691 | Y= -19.890004 | **Datum:** WGS84 

**Classificação:** AMR - Área em Processo de Monitoramento para Reabilitação

**Etapas de Gerenciamento:** Monitoramento

**Fonte de contaminação:** Vazamento ou Infiltração

**Meios Impactados:**

Solo, Água Subterrânea

**Contaminantes:**

Hidrocarbonetos

**Presença de Fase Livre:** Não

**Situação:** -


Área gerenciada pela Prefeitura de Belo Horizonte

**UPGRH: SF5 - RIO DAS VELHAS**

**ABRAS COMÉRCIO DE COMBUSTÍVEL E AUTOMOVEIS LTDA - POSTO BR LTDA**

**Atividade:** Posto de Combustível

**Endereço:** Avenida Dom Pedro II, 930 - Belo Horizonte/MG

**Coordenadas:** X= -43.952541 | Y= -19.914046 | Datum: WGS84 

**Classificação:** AMR - Área em Processo de Monitoramento para Reabilitação

**Etapas de Gerenciamento:** Monitoramento

**Fonte de contaminação:** Vazamento ou Infiltração

**Meios Impactados:**

Solo, Água Subterrânea

**Contaminantes:**

Hidrocarbonetos

**Presença de Fase Livre:** Não

**Situação:** -


Área gerenciada pela Prefeitura de Belo Horizonte

**UPGRH: SF5 - RIO DAS VELHAS**

**ACK (ANTIGO POLE POSITION)**

**Atividade:** Posto de Combustível

**Endereço:** Avenida Presidente Antônio Carlos, 7.400

**Coordenadas:** X= -43.959633 | Y= -19.858574 | **Datum:** WGS84 

**Classificação:** AMR - Área em Processo de Monitoramento para Reabilitação

**Etapas de Gerenciamento:** Monitoramento

**Fonte de contaminação:** Vazamento ou Infiltração

**Meios Impactados:**

Solo, Água Subterrânea

**Contaminantes:**

Hidrocarbonetos

**Presença de Fase Livre:** Não

**Situação:** -


Área gerenciada pela Prefeitura de Belo Horizonte

**UPGRH: SF5 - RIO DAS VELHAS**

**ALABASTRO POSTOS E SERVIÇOS LTDA - POSTO MANAUS LTDA**

**Atividade:** Posto de Combustível

**Endereço:** Avenida Silviano Brandão, 1.785 - Belo Horizonte/MG

**Coordenadas:** X= -43.921113 | Y= -19.911645 | Datum: WGS84 

**Classificação:** AR - Área Reabilitada para o uso declarado **Uso Declarado:** Posto de Combustível  
**Etapas de Gerenciamento:** -

**Fonte de contaminação:** Vazamento ou Infiltração

**Meios Impactados:**

Solo, Água Subterrânea

**Contaminantes:**

Hidrocarbonetos

**Presença de Fase Livre:** Não

**Situação:** -


Área gerenciada pela Prefeitura de Belo Horizonte

**UPGRH: SF5 - RIO DAS VELHAS**

**ALMADA E CIA LTDA - POSTO 1 MIL**

**Atividade:** Posto de Combustível

**Endereço:** Rua Jacuí, 3880 - Belo Horizonte/MG

**Coordenadas:** X= -43.931295 | Y= -19.879779 | **Datum:** WGS84 

**Classificação:** AR - Área Reabilitada para o uso declarado **Uso Declarado:** Posto de Combustível  
**Etapa de Gerenciamento:** -

**Fonte de contaminação:** Vazamento ou Infiltração

**Meios Impactados:**

Solo, Água Subterrânea

**Contaminantes:**

Hidrocarbonetos

**Presença de Fase Livre:** Não

**Situação:** -


Área gerenciada pela Prefeitura de Belo Horizonte

**UPGRH: SF5 - RIO DAS VELHAS**

**ALMADA E CIA LTDA - POSTO 2 MIL**

**Atividade:** Posto de Combustível

**Endereço:** Rua Itauna, 557 - Belo Horizonte/MG

**Coordenadas:** X= -43.933078 | Y= -19.904102 | **Datum:** WGS84 

**Classificação:** AR - Área Reabilitada para o uso declarado **Uso Declarado:** Posto de Combustível  
**Etapas de Gerenciamento:** -

**Fonte de contaminação:** Vazamento ou Infiltração

**Meios Impactados:**

Solo, Água Subterrânea

**Contaminantes:**

Hidrocarbonetos

**Presença de Fase Livre:** Não

**Situação:** -


Área gerenciada pela Prefeitura de Belo Horizonte

**UPGRH: SF5 - RIO DAS VELHAS**

**ALMADA E CIA LTDA - POSTO 3 MIL**

**Atividade:** Posto de Combustível

**Endereço:** Rua Monsenhor Messias, 20 - Belo Horizonte/MG

**Coordenadas:** X= -43.923741 | Y= -19.856303 | **Datum:** WGS84 

**Classificação:** AMR - Área em Processo de Monitoramento para Reabilitação

**Etapas de Gerenciamento:** Monitoramento

**Fonte de contaminação:** Vazamento ou Infiltração

**Meios Impactados:**

Solo, Água Subterrânea

**Contaminantes:**

Hidrocarbonetos

**Presença de Fase Livre:** Não

**Situação:** -


Área gerenciada pela Prefeitura de Belo Horizonte

**UPGRH: SF5 - RIO DAS VELHAS**

**ANDRADE VENDAS E SERVICOS LTDA - POSTO ANDRADE**

**Atividade:** Posto de Combustível

**Endereço:** Avenida do Contorno, 3.772 - Belo Horizonte/MG

**Coordenadas:** X= -43.920469 | Y= -19.927747 | Datum: WGS84 

**Classificação:** AR - Área Reabilitada para o uso declarado **Uso Declarado:** Comercial

**Etapas de Gerenciamento:** -

**Fonte de contaminação:** Vazamento ou Infiltração

**Meios Impactados:**

Solo, Água Subterrânea

**Contaminantes:**

Hidrocarbonetos

**Presença de Fase Livre:** Não

**Situação:** -


Área gerenciada pela Prefeitura de Belo Horizonte

**UPGRH: SF5 - RIO DAS VELHAS**

**ANGLOGOLD ASHANTI MINERAÇÃO LTDA - DEPÓSITO DO GALO**

**Atividade:** Atividades Minerárias

**Endereço:** Rua Galo Novo, s/n, Bairro Galo – Nova Lima/MG

**Coordenadas:** X= -43.845148 | Y= -19.980228 | **Datum:** WGS84 

**Classificação:** AR - Área Reabilitada para o uso declarado **Uso Declarado:** Comercial

**Etapas de Gerenciamento:** Monitoramento

**Fonte de contaminação:** Disposição de resíduos, Dispersão atmosférica

**Meios Impactados:**

Solo, Água Subterrânea

**Contaminantes:**

Arsênio

**Presença de Fase Livre:** Não


**Situação:** -

**UPGRH: SF5 - RIO DAS VELHAS**

**ANGLOGOLD ASHANTI MINERAÇÃO LTDA - DEPÓSITO DO ISOLAMENTO**

**Atividade:** Atividades Minerárias

**Endereço:** Fazenda Califórnia, s/n, Bairro Matadouro - Nova Lima/MG

**Coordenadas:** X= -43.845148 | Y= -19.980228 | Datum: WGS84 

**Classificação:** AMR - Área em Processo de Monitoramento para Reabilitação

**Etapas de Gerenciamento:** Monitoramento

**Fonte de contaminação:** Disposição de resíduos

**Meios Impactados:**

Solo, Água Subterrânea

**Contaminantes:**

Arsênio

**Presença de Fase Livre:** Não


**Situação:** -

**UPGRH: SF5 - RIO DAS VELHAS**

**ANGLOGOLD ASHANTI MINERAÇÃO LTDA - DEPÓSITO FÁBRICA DE BALAS**

**Atividade:** Atividades Minerárias

**Endereço:** Rua Antônio Jardim, 71, Centro - Nova Lima/MG

**Coordenadas:** X= -43.844763 | Y= -19.982604 | Datum: WGS84 

**Classificação:** AR - Área Reabilitada para o uso declarado **Uso Declarado:** Comercial

**Etapas de Gerenciamento:** Monitoramento

**Fonte de contaminação:** Disposição de resíduos

**Meios Impactados:**

Solo, Água Subterrânea

**Contaminantes:**

Arsênio

**Presença de Fase Livre:** Não


**Situação:** -

**UPGRH: SF5 - RIO DAS VELHAS**

**ANGLOGOLD ASHANTI MINERAÇÃO LTDA - DEPÓSITO MADEIRAS**

**Atividade:** Atividades Minerárias

**Endereço:** Rua Dr. José Ribeiro da Fonseca, 71 - Nova Lima/MG

**Coordenadas:** X= -43.844665 | Y= -19.982323 | **Datum:** WGS84 

**Classificação:** AR - Área Reabilitada para o uso declarado **Uso Declarado:** Comercial

**Etapas de Gerenciamento:** Monitoramento

**Fonte de contaminação:** Disposição de resíduos

**Meios Impactados:**

Solo, Água Subterrânea

**Contaminantes:**

Arsênio

**Presença de Fase Livre:** Não


**Situação:** -

**UPGRH: SF5 - RIO DAS VELHAS**

**ANGLOGOLD ASHANTI MINERAÇÃO LTDA - DEPÓSITO MATADOURO**

**Atividade:** Atividades Minerárias

**Endereço:** Areião do Matadouro, s/n, Bairro Matadouro - Nova Lima/MG

**Coordenadas:** X= -43.845373 | Y= -19.981864 | Datum: WGS84 

**Classificação:** AR - Área Reabilitada para o uso declarado **Uso Declarado:** Comercial

**Etapas de Gerenciamento:** Monitoramento

**Fonte de contaminação:** Disposição de resíduos

**Meios Impactados:**

Solo, Água Subterrânea

**Contaminantes:**

Arsênio

**Presença de Fase Livre:** Não


**Situação:** -

**UPGRH: SF5 - RIO DAS VELHAS**

**ANGLOGOLD ASHANTI MINERAÇÃO LTDA - DEPÓSITO RESENDE**

**Atividade:** Atividades Minerárias

**Endereço:** Praça da Bíblia, s/n, Centro - Nova Lima/MG

**Coordenadas:** X= -43.844891 | Y= -19.980548 | **Datum:** WGS84 

**Classificação:** AR - Área Reabilitada para o uso declarado **Uso Declarado:** Comercial

**Etapas de Gerenciamento:** Monitoramento

**Fonte de contaminação:** Disposição de resíduos

**Meios Impactados:**

Solo, Água Subterrânea

**Contaminantes:**

Arsênio

**Presença de Fase Livre:** Não


**Situação:** -

**UPGRH: SF5 - RIO DAS VELHAS**

**ANGLOGOLD ASHANTI MINERAÇÃO LTDA - MINA BICALHO**

**Atividade:** Atividades Minerárias

**Endereço:** Mina Bicalho, s/n, Bairro Honório Bicalho - Nova Lima/MG

**Coordenadas:** X= -43.844891 | Y= -19.980548 | Datum: WGS84 

**Classificação:** AR - Área Reabilitada para o uso declarado **Uso Declarado:** Comercial

**Etapa de Gerenciamento:** Monitoramento

**Fonte de contaminação:** Disposição de resíduos

**Meios Impactados:**

Solo

**Contaminantes:**

Arsênio

**Presença de Fase Livre:** Não


**Situação:** -

**UPGRH: SF5 - RIO DAS VELHAS**

**ANGLOGOLD ASHANTI MINERAÇÃO LTDA - MORRO DO GALO**

**Atividade:** Atividades Minerárias

**Endereço:** Rodovia MG-030, s/n, Bairro Galo - Nova Lima/MG

**Coordenadas:** X= -43.844891 | Y= -19.980548 | Datum: WGS84 

**Classificação:** AR - Área Reabilitada para o uso declarado **Uso Declarado:** Comercial

**Etapas de Gerenciamento:** Monitoramento

**Fonte de contaminação:** Disposição de resíduos

**Meios Impactados:**

Solo, Água Subterrânea

**Contaminantes:**

Arsênio

**Presença de Fase Livre:** Não


**Situação:** -

**UPGRH: SF5 - RIO DAS VELHAS**

**ANTUERPIA - ZULATO E FIGUEIREDO LTDA**

**Atividade:** Posto de Combustível

**Endereço:** Rua dos Astecas, 2.910 - Belo Horizonte/MG

**Coordenadas:** X= -43.979248 | Y= -19.829533 | **Datum:** WGS84 

**Classificação:** AI - Área Contaminada sob Investigação

**Etapas de Gerenciamento:** Investigação Confirmatória

**Fonte de contaminação:** Vazamento ou Infiltração

**Meios Impactados:**

Solo, Água Subterrânea

**Contaminantes:**

Hidrocarbonetos

**Presença de Fase Livre:** Não

**Situação:** -

Área gerenciada pela Prefeitura de Belo Horizonte

**UPGRH: SF5 - RIO DAS VELHAS**

**ARAUJO COMERCIO DERIVADOS DE PETROLEO LTDA - POSTO PATROPI LTDA**

**Atividade:** Posto de Combustível

**Endereço:** Avenida Cristiano Machado, 70 - Belo Horizonte/MG

**Coordenadas:** X= -43.93674 | Y= -19.905139 | Datum: WGS84



**Classificação:** AMR - Área em Processo de Monitoramento para Reabilitação

**Etapas de Gerenciamento:** Monitoramento

**Fonte de contaminação:** Vazamento ou Infiltração

**Meios Impactados:**

Solo, Água Subterrânea

**Contaminantes:**

Hidrocarbonetos

**Presença de Fase Livre:** Não

**Situação:** -

Área gerenciada pela Prefeitura de Belo Horizonte

**UPGRH: SF5 - RIO DAS VELHAS**

**AUTO POSTO BOA VISTA LTDA**

**Atividade:** Posto de Combustível

**Endereço:** Avenida Elisio de Brito, 195 - Belo Horizonte/MG

**Coordenadas:** X= -43.9066 | Y= -19.896249 | **Datum:** WGS84



**Classificação:** AMR - Área em Processo de Monitoramento para Reabilitação

**Etapas de Gerenciamento:** Monitoramento

**Fonte de contaminação:** Vazamento ou Infiltração

**Meios Impactados:**

Solo, Água Subterrânea

**Contaminantes:**

Hidrocarbonetos

**Presença de Fase Livre:** Não

**Situação:** -


Área gerenciada pela Prefeitura de Belo Horizonte

**UPGRH: SF5 - RIO DAS VELHAS**

**AUTO POSTO CAMPEAO LTDA - POSTO CAMPEAO**

**Atividade:** Posto de Combustível

**Endereço:** Avenida Vilarinho, 2.300 - Belo Horizonte/MG

**Coordenadas:** X= -43.9611779 | Y= -19.8120433 | **Datum:** WGS84 

**Classificação:** AMR - Área em Processo de Monitoramento para Reabilitação

**Etapas de Gerenciamento:** Monitoramento

**Fonte de contaminação:** Vazamento ou Infiltração

**Meios Impactados:**

Solo, Água Subterrânea

**Contaminantes:**

Hidrocarbonetos

**Presença de Fase Livre:** Não

**Situação:** -


Área gerenciada pela Prefeitura de Belo Horizonte

**UPGRH: SF5 - RIO DAS VELHAS**

**AUTO POSTO CIDADE INDUSTRIAL (POSTO ESCOLA DE CONTAGEM)**

**Atividade:** Posto de Combustível

**Endereço:** Praça Louis Enschede, 40 - Cidade Industrial - Contagem/MG

**Coordenadas:** X= -44.011189 | Y= -19.948852 | Datum: WGS84 

**Classificação:** ACI - Área Contaminada sob Intervenção

**Etapas de Gerenciamento:** Projeto de Intervenção

**Fonte de contaminação:** Vazamento ou Infiltração

**Meios Impactados:**

Solo, Água Subterrânea

**Contaminantes:**

Hidrocarbonetos

**Presença de Fase Livre:** Sim


**Situação:** Em processo de remoção

**UPGRH: SF5 - RIO DAS VELHAS**

**AUTO POSTO CURVELO**

**Atividade:** Posto de Combustível

**Endereço:** Praça Cel. José Júlio Mascarenhas, 120 - Curvelo/MG

**Coordenadas:** X= -44.426361 | Y= -18.752413 | **Datum:** WGS84 

**Classificação:** AMR - Área em Processo de Monitoramento para Reabilitação

**Etapas de Gerenciamento:** Monitoramento

**Fonte de contaminação:** Vazamento ou Infiltração

**Meios Impactados:**

Solo, Água Subterrânea

**Contaminantes:**

Hidrocarbonetos

**Presença de Fase Livre:** Não


**Situação:** -

**UPGRH: SF5 - RIO DAS VELHAS**

**AUTO POSTO VALE LTDA**

**Atividade:** Posto de Combustível

**Endereço:** Avenida Vilarinho, 78 - Belo Horizonte/MG

**Coordenadas:** X= -43.946053 | Y= -19.822326 | **Datum:** WGS84 

**Classificação:** AR - Área Reabilitada para o uso declarado **Uso Declarado:** Posto de Combustível  
**Etapas de Gerenciamento:** -

**Fonte de contaminação:** Vazamento ou Infiltração

**Meios Impactados:**

Solo, Água Subterrânea

**Contaminantes:**

Hidrocarbonetos

**Presença de Fase Livre:** Não

**Situação:** -


Área gerenciada pela Prefeitura de Belo Horizonte

**UPGRH: SF5 - RIO DAS VELHAS**

**AUTO POSTO VERONA LTDA**

**Atividade:** Posto de Combustível

**Endereço:** Rodovia BR 262, Km 5,3 - Belo Horizonte/MG

**Coordenadas:** X= -43.909553 | Y= -19.857714 | Datum: WGS84 

**Classificação:** AI - Área Contaminada sob Investigação

**Etapas de Gerenciamento:** Investigação Confirmatória

**Fonte de contaminação:** Vazamento ou Infiltração

**Meios Impactados:**

Solo, Água Subterrânea

**Contaminantes:**

Hidrocarbonetos

**Presença de Fase Livre:** Não

**Situação:** -


Área gerenciada pela Prefeitura de Belo Horizonte

**UPGRH: SF5 - RIO DAS VELHAS**

**AUTO POSTO VIANA**

**Atividade:** Posto de Combustível

**Endereço:** Avenida Antônio Olinto, 475 - Centro - Curvelo/MG

**Coordenadas:** X= -44.429403 | Y= -18.761528 | **Datum:** WGS84 

**Classificação:** ACI - Área Contaminada sob Intervenção

**Etapas de Gerenciamento:** Investigação Detalhada/Avaliação de Risco

**Fonte de contaminação:** Vazamento ou Infiltração

**Meios Impactados:**

Solo, Água Subterrânea

**Contaminantes:**

Hidrocarbonetos

**Presença de Fase Livre:** Não


**Situação:** -

**UPGRH: SF5 - RIO DAS VELHAS**

**AUTO SERVIÇO LTDA**

**Atividade:** Posto de Combustível

**Endereço:** Avenida Augusto de Lima, 876 - Belo Horizonte/MG

**Coordenadas:** X= -43.946109 | Y= -19.922483 | **Datum:** WGS84 

**Classificação:** AR - Área Reabilitada para o uso declarado **Uso Declarado:** Comercial  
**Etapas de Gerenciamento:** -

**Fonte de contaminação:** Vazamento ou Infiltração

**Meios Impactados:**

Solo, Água Subterrânea

**Contaminantes:**

Hidrocarbonetos

**Presença de Fase Livre:** Não

**Situação:** Removida


Área gerenciada pela Prefeitura de Belo Horizonte

**UPGRH: SF5 - RIO DAS VELHAS**

**BARRABELA AUTO POSTO**

**Atividade:** Posto de Combustível

**Endereço:** Rodovia BR 356, KM 7,5 - Belo Horizonte/MG

**Coordenadas:** X= -43.959268 | Y= -19.993544 | **Datum:** WGS84 

**Classificação:** AR - Área Reabilitada para o uso declarado **Uso Declarado:** Posto de Combustível  
**Etapas de Gerenciamento:** -

**Fonte de contaminação:** Vazamento ou Infiltração

**Meios Impactados:**

Solo, Água Subterrânea

**Contaminantes:**

Hidrocarbonetos

**Presença de Fase Livre:** Não

**Situação:** -


Área gerenciada pela Prefeitura de Belo Horizonte

**UPGRH: SF5 - RIO DAS VELHAS**

**BEL POSTO LTDA**

**Atividade:** Posto de Combustível

**Endereço:** Rua das Princesas, 367 - Belo Horizonte/MG

**Coordenadas:** X= -44.007422 | Y= -19.938142 | Datum: WGS84 

**Classificação:** AMR - Área em Processo de Monitoramento para Reabilitação

**Etapas de Gerenciamento:** Monitoramento

**Fonte de contaminação:** Vazamento ou Infiltração

**Meios Impactados:**

Solo, Água Subterrânea

**Contaminantes:**

Hidrocarbonetos

**Presença de Fase Livre:** Não

**Situação:** -


Área gerenciada pela Prefeitura de Belo Horizonte

**UPGRH: SF5 - RIO DAS VELHAS**

**BETANIA ÔNIBUS LTDA (GARAGEM)**

**Atividade:** Posto de Combustível

**Endereço:** Rua Úrsula Paulino, 1.603 Belo Horizonte/MG

**Coordenadas:** X= -43.990087 | Y= -19.961453 | **Datum:** WGS84 

**Classificação:** AMR - Área em Processo de Monitoramento para Reabilitação

**Etapas de Gerenciamento:** Monitoramento

**Fonte de contaminação:** Vazamento ou Infiltração

**Meios Impactados:**

Solo, Água Subterrânea

**Contaminantes:**

Hidrocarbonetos

**Presença de Fase Livre:** Não

**Situação:** -


Área gerenciada pela Prefeitura de Belo Horizonte

**UPGRH: SF5 - RIO DAS VELHAS**

**BR METAIS FUNDIÇÕES**

**Atividade:** Indústria Metalúrgica

**Endereço:** Avenida André Pavalleli, 976 A - Matozinhos/MG

**Coordenadas:** X= -44.100773 | Y= -19.552784 | **Datum:** WGS84 

**Classificação:** AI - Área Contaminada sob Investigação

**Etapas de Gerenciamento:** Investigação Confirmatória

**Fonte de contaminação:** Disposição de resíduos

**Meios Impactados:**

Água Subterrânea

**Contaminantes:**

Bário, Alumínio, Cobalto e Chumbo

**Presença de Fase Livre:** Não


**Situação:** -

**UPGRH: SF5 - RIO DAS VELHAS**

**BRETAS E FILHOS LTDA**

**Atividade:** Posto de Combustível

**Endereço:** Avenida Queiroz Júnior, 253 - Itabirito/MG

**Coordenadas:** X= -43.803119 | Y= -20.253238 | **Datum:** WGS84 

**Classificação:** AMR - Área em Processo de Monitoramento para Reabilitação

**Etapas de Gerenciamento:** Monitoramento

**Fonte de contaminação:** Vazamento ou Infiltração

**Meios Impactados:**

Solo, Água Subterrânea

**Contaminantes:**

Hidrocarbonetos

**Presença de Fase Livre:** Não


**Situação:** Removida

**UPGRH: SF5 - RIO DAS VELHAS**

**BRM COMBUSTÍVEIS LTDA**

**Atividade:** Posto de Combustível

**Endereço:** Avenida Abílio Machado, 330 - Belo Horizonte/MG

**Coordenadas:** X= -43.994967 | Y= -19.911723 | **Datum:** WGS84 

**Classificação:** AI - Área Contaminada sob Investigação

**Etapas de Gerenciamento:** Investigação Confirmatória

**Fonte de contaminação:** Vazamento ou Infiltração

**Meios Impactados:**

Solo, Água Subterrânea

**Contaminantes:**

Hidrocarboneto

**Presença de Fase Livre:** Não

**Situação:** -


Área gerenciada pela Prefeitura de Belo Horizonte

**UPGRH: SF5 - RIO DAS VELHAS**

**CASSIA SOARES BARBOSA - POSTO CATALAO - SERVACAR COMÉRCIO E SERVIÇOS LTDA**

**Atividade:** Posto de Combustível

**Endereço:** Avenida Presidente Carlos Luz, 102 - Belo Horizonte/MG

**Coordenadas:** X= -43.963058 | Y= -19.90747 | Datum: WGS84 

**Classificação:** AR - Área Reabilitada para o uso declarado **Uso Declarado:** Posto de Combustível  
**Etapa de Gerenciamento:** -

**Fonte de contaminação:** Vazamento ou Infiltração

**Meios Impactados:**

Solo, Água Subterrânea

**Contaminantes:**

Hidrocarbonetos

**Presença de Fase Livre:** Não

**Situação:** -


Área gerenciada pela Prefeitura de Belo Horizonte

**UPGRH: SF5 - RIO DAS VELHAS**

**CELT LTDA**

**Atividade:** Posto de Combustível

**Endereço:** Avenida Dom Pedro I, 2.177 - Belo Horizonte/MG

**Coordenadas:** X= -43.959421 | Y= -19.827312 | Datum: WGS84 

**Classificação:** ACI - Área Contaminada sob Intervenção

**Etapas de Gerenciamento:** Intervenção/Remediação

**Fonte de contaminação:** Vazamento ou Infiltração

**Meios Impactados:**

Solo, Água Subterrânea

**Contaminantes:**

Hidrocarbonetos

**Presença de Fase Livre:** Não

**Situação:** -


Área gerenciada pela Prefeitura de Belo Horizonte

**UPGRH: SF5 - RIO DAS VELHAS**

**CENTRO AUTOMOTIVO FALCAO LTDA**

**Atividade:** Posto de Combustível

**Endereço:** Avenida General Olímpio Mourão Filho, 835 - Belo Horizonte/MG

**Coordenadas:** X= -43.955837 | Y= -19.83469 | Datum: WGS84 

**Classificação:** ACI - Área Contaminada sob Intervenção

**Etapas de Gerenciamento:** Intervenção/Remediação

**Fonte de contaminação:** Vazamento ou Infiltração

**Meios Impactados:**

Solo, Água Subterrânea

**Contaminantes:**

Hidrocarbonetos

**Presença de Fase Livre:** Não

**Situação:** -


Área gerenciada pela Prefeitura de Belo Horizonte

**UPGRH: SF5 - RIO DAS VELHAS**

**CERA INGLEZA**

**Atividade:** Indústria Química

**Endereço:** Rua Estoril, 1.432 - Belo Horizonte/MG

**Coordenadas:** X= -43.959327 | Y= -19.877784 | Datum: WGS84 

**Classificação:** AMR - Área em Processo de Monitoramento para Reabilitação

**Etapas de Gerenciamento:** Monitoramento

**Fonte de contaminação:** Vazamento ou Infiltração

**Meios Impactados:**

Solo, Água Subterrânea

**Contaminantes:**

Hidrocarbonetos

**Presença de Fase Livre:** Não

**Situação:** Removida

Área gerenciada pela Prefeitura de Belo Horizonte

Diretoria de Gestão de Resíduos | Dezembro 2014


344 de 577

**UPGRH: SF5 - RIO DAS VELHAS**

**CODERPE - POSTO FLAMINGO - PETROBRÁS DISTRIBUIDORA**

**Atividade:** Posto de Combustível

**Endereço:** Avenida Presidente Antônio Carlos, 4.250 - Belo Horizonte/MG

**Coordenadas:** X= -43.954845 | Y= -19.871291 | **Datum:** WGS84 

**Classificação:** AR - Área Reabilitada para o uso declarado **Uso Declarado:** Posto de Combustível  
**Etapas de Gerenciamento:** -

**Fonte de contaminação:** Vazamento ou Infiltração

**Meios Impactados:**

Solo, Água Subterrânea

**Contaminantes:**

Hidrocarbonetos

**Presença de Fase Livre:** Não

**Situação:** -


Área gerenciada pela Prefeitura de Belo Horizonte

**UPGRH: SF5 - RIO DAS VELHAS**

**CODERPE- COMÉRCIO DE DERIVADOS DE PETROLEO LTDA - POSTO CARDEAL**

**Atividade:** Posto de Combustível

**Endereço:** Avenida Dom Pedro I, 1.680 - Belo Horizonte/MG

**Coordenadas:** X= -43.963047 | Y= -19.832562 | Datum: WGS84 

**Classificação:** AMR - Área em Processo de Monitoramento para Reabilitação

**Etapas de Gerenciamento:** Monitoramento

**Fonte de contaminação:** Vazamento ou Infiltração

**Meios Impactados:**

Solo, Água Subterrânea

**Contaminantes:**

Hidrocarbonetos

**Presença de Fase Livre:** Não

**Situação:** -


Área gerenciada pela Prefeitura de Belo Horizonte

**UPGRH: SF5 - RIO DAS VELHAS**

**COMBUSTIVEIS VALADARES LTDA - NORCOL NOVOS RUMOS COMÉRCIO LTDA**

**Atividade:** Posto de Combustível

**Endereço:** Avenida Presidente Carlos Luz, 2.600 - Belo Horizonte/MG

**Coordenadas:** X= -43.966904 | Y= -19.889766 | Datum: WGS84 

**Classificação:** AR - Área Reabilitada para o uso declarado **Uso Declarado:** Posto de Combustível  
**Etapas de Gerenciamento:** -

**Fonte de contaminação:** Vazamento ou Infiltração

**Meios Impactados:**

Solo, Água Subterrânea

**Contaminantes:**

Hidrocarbonetos

**Presença de Fase Livre:** Não

**Situação:** -

Área gerenciada pela Prefeitura de Belo Horizonte

**UPGRH: SF5 - RIO DAS VELHAS**

**COMERCIAL AUTOMOTIVO NAKANO LTDA**

**Atividade:** Posto de Combustível

**Endereço:** Avenida Amazonas, 8245 - Belo Horizonte/MG

**Coordenadas:** X= -44.00209 | Y= -19.940594 | Datum: WGS84



**Classificação:** AR - Área Reabilitada para o uso declarado **Uso Declarado:** Posto de Combustível  
**Etapa de Gerenciamento:** -

**Fonte de contaminação:** Vazamento ou Infiltração

**Meios Impactados:**

Solo, Água Subterrânea

**Contaminantes:**

Hidrocarbonetos

**Presença de Fase Livre:** Não

**Situação:** -

Área gerenciada pela Prefeitura de Belo Horizonte

**UPGRH: SF5 - RIO DAS VELHAS**

**COMERCIAL DIAS VIEIRA LTDA**

**Atividade:** Posto de Combustível

**Endereço:** Rua Pintor Renato Lima, 10 - Belo Horizonte/MG

**Coordenadas:** X= -43.91362 | Y= -19.843145 | **Datum:** WGS84



**Classificação:** ACI - Área Contaminada sob Intervenção

**Etapas de Gerenciamento:** Intervenção/Remediação

**Fonte de contaminação:** Vazamento ou Infiltração

**Meios Impactados:**

Solo, Água Subterrânea

**Contaminantes:**

Hidrocarbonetos

**Presença de Fase Livre:** Não


**Situação:** -

Área gerenciada pela Prefeitura de Belo Horizonte

**UPGRH: SF5 - RIO DAS VELHAS  
COMERCIAL DONA CLARA LTDA**

**Atividade:** Posto de Combustível

**Endereço:** Avenida Cristiano Machado, 8.665 - Belo Horizonte/MG

**Coordenadas:** X= -43.93368 | Y= -19.860225 | **Datum:** WGS84 

**Classificação:** AR - Área Reabilitada para o uso declarado **Uso Declarado:** Posto de Combustível  
**Etapas de Gerenciamento:** -

**Fonte de contaminação:** Vazamento ou Infiltração

**Meios Impactados:**

Solo, Água Subterrânea

**Contaminantes:**

Hidrocarbonetos

**Presença de Fase Livre:** Não

**Situação:** -


Área gerenciada pela Prefeitura de Belo Horizonte

**UPGRH: SF5 - RIO DAS VELHAS**

**COMERCIAL J R F LTDA - POSTO CAR WASH**

**Atividade:** Posto de Combustível

**Endereço:** Avenida Cristiano Machado, 1547 - Belo Horizonte/MG

**Coordenadas:** X= -43.927961 | Y= -19.894086 | **Datum:** WGS84 

**Classificação:** AR - Área Reabilitada para o uso declarado **Uso Declarado:** Comercial

**Etapa de Gerenciamento:** -

**Fonte de contaminação:** Vazamento ou Infiltração

**Meios Impactados:**

Solo, Água Subterrânea

**Contaminantes:**

Hidrocarbonetos

**Presença de Fase Livre:** Não

**Situação:** -


Área gerenciada pela Prefeitura de Belo Horizonte

**UPGRH: SF5 - RIO DAS VELHAS**

**COMERCIAL M W M LTDA - POSTO ITAPORE**

**Atividade:** Posto de Combustível

**Endereço:** Avenida Presidente Antônio Carlos, 2.826 - Belo Horizonte/MG

**Coordenadas:** X= -43.950764 | Y= -19.887772 | **Datum:** WGS84 

**Classificação:** ACI - Área Contaminada sob Intervenção

**Etapas de Gerenciamento:** Intervenção/Remediação

**Fonte de contaminação:** Vazamento ou Infiltração

**Meios Impactados:**

Solo, Água Subterrânea

**Contaminantes:**

Hidrocarbonetos

**Presença de Fase Livre:** Não

**Situação:** -


Área gerenciada pela Prefeitura de Belo Horizonte

**UPGRH: SF5 - RIO DAS VELHAS**

**COMERCIAL MARCESOP LTDA - POSTO PIT STOP**

**Atividade:** Posto de Combustível

**Endereço:** Avenida Amazonas, 5.234 - Belo Horizonte/MG

**Coordenadas:** X= -43.979226 | Y= -19.929621 | Datum: WGS84 

**Classificação:** AR - Área Reabilitada para o uso declarado **Uso Declarado:** Posto de Combustível  
**Etapa de Gerenciamento:** -

**Fonte de contaminação:** Vazamento ou Infiltração

**Meios Impactados:**

Solo, Água Subterrânea

**Contaminantes:**

Hidrocarbonetos

**Presença de Fase Livre:** Não

**Situação:** -


Área gerenciada pela Prefeitura de Belo Horizonte

**UPGRH: SF5 - RIO DAS VELHAS**

**COMERCIAL RACOL LTDA**

**Atividade:** Posto de Combustível

**Endereço:** Rua Piratini, 133 - Belo Horizonte/MG

**Coordenadas:** X= -44.007636 | Y= -19.898814 | **Datum:** WGS84 

**Classificação:** AMR - Área em Processo de Monitoramento para Reabilitação

**Etapas de Gerenciamento:** Monitoramento

**Fonte de contaminação:** Vazamento ou Infiltração

**Meios Impactados:**

Solo, Água Subterrânea

**Contaminantes:**

Hidrocarbonetos

**Presença de Fase Livre:** Não

**Situação:** -


Área gerenciada pela Prefeitura de Belo Horizonte

**UPGRH: SF5 - RIO DAS VELHAS**

**COMÉRCIO DE COMBUSTÍVEIS MILENIO LTDA - POSTO DANIEL**

**Atividade:** Posto de Combustível

**Endereço:** Rua Padre Pedro Pinto, 2.745 - Belo Horizonte/MG

**Coordenadas:** X= -43.973143 | Y= -19.804683 | Datum: WGS84 

**Classificação:** AI - Área Contaminada sob Investigação

**Etapas de Gerenciamento:** Investigação Confirmatória

**Fonte de contaminação:** Vazamento ou Infiltração

**Meios Impactados:**

Solo, Água Subterrânea

**Contaminantes:**

Hidrocarbonetos

**Presença de Fase Livre:** Não

**Situação:** -


Área gerenciada pela Prefeitura de Belo Horizonte

**UPGRH: SF5 - RIO DAS VELHAS**

**COMÉRCIO DE DERIV. DE PETR. MAJOR LTDA - POSTO MAJOR**

**Atividade:** Posto de Combustível

**Endereço:** Avenida Sinfrônio Brochado, 506 - Belo Horizonte/MG

**Coordenadas:** X= -44.017223 | Y= -19.976374 | Datum: WGS84 

**Classificação:** AMR - Área em Processo de Monitoramento para Reabilitação

**Etapas de Gerenciamento:** Monitoramento

**Fonte de contaminação:** Vazamento ou Infiltração

**Meios Impactados:**

Solo, Água Subterrânea

**Contaminantes:**

Hidrocarbonetos

**Presença de Fase Livre:** Não

**Situação:** -


Área gerenciada pela Prefeitura de Belo Horizonte

**UPGRH: SF5 - RIO DAS VELHAS**

**COMETA DERIVADOS DE PETRÓLEO LTDA**

**Atividade:** Posto de Combustível

**Endereço:** Rodovia MG 424, Km 04 - Sete Lagoas/MG

**Coordenadas:** X= -44.205780 | Y= -19.477226 | **Datum:** WGS84 

**Classificação:** AI - Área Contaminada sob Investigação

**Etapas de Gerenciamento:** Investigação Confirmatória

**Fonte de contaminação:** Vazamento ou Infiltração

**Meios Impactados:**

Solo, Água Subterrânea

**Contaminantes:**

Hidrocarbonetos

**Presença de Fase Livre:** Não


**Situação:** -

**UPGRH: SF5 - RIO DAS VELHAS**

**COOAVEMIG**

**Atividade:** Posto de Combustível

**Endereço:** Rua Doutor Álvaro Camargos, 1.900 - Belo Horizonte/MG

**Coordenadas:** X= -43.96369 | Y= -19.828598 | Datum: WGS84 

**Classificação:** AMR - Área em Processo de Monitoramento para Reabilitação

**Etapas de Gerenciamento:** Monitoramento

**Fonte de contaminação:** Vazamento ou Infiltração

**Meios Impactados:**

Solo, Água Subterrânea

**Contaminantes:**

Hidrocarbonetos

**Presença de Fase Livre:** Não

**Situação:** Removida


Área gerenciada pela Prefeitura de Belo Horizonte

**UPGRH: SF5 - RIO DAS VELHAS**

**COOAVEMIG**

**Atividade:** Posto de Combustível

**Endereço:** Rua Bonfim, 88 - Belo Horizonte/MG

**Coordenadas:** X= -43.943156 | Y= -19.911938 | Datum: WGS84 

**Classificação:** AMR - Área em Processo de Monitoramento para Reabilitação

**Etapas de Gerenciamento:** Monitoramento

**Fonte de contaminação:** Vazamento ou Infiltração

**Meios Impactados:**

Solo, Água Subterrânea

**Contaminantes:**

Hidrocarbonetos

**Presença de Fase Livre:** Não

**Situação:** Removida


Área gerenciada pela Prefeitura de Belo Horizonte

**UPGRH: SF5 - RIO DAS VELHAS**

**COOAVEMIG**

**Atividade:** Posto de Combustível

**Endereço:** Avenida Mem de Sá, 140 - Belo Horizonte/MG

**Coordenadas:** X= -43.910294 | Y= -19.918667 | Datum: WGS84 

**Classificação:** AMR - Área em Processo de Monitoramento para Reabilitação

**Etapas de Gerenciamento:** Monitoramento

**Fonte de contaminação:** Vazamento ou Infiltração

**Meios Impactados:**

Solo, Água Subterrânea

**Contaminantes:**

Hidrocarbonetos

**Presença de Fase Livre:** Não

**Situação:** Removida


Área gerenciada pela Prefeitura de Belo Horizonte

**UPGRH: SF5 - RIO DAS VELHAS**

**COOAVEMIG**

**Atividade:** Posto de Combustível

**Endereço:** Rua Jacuí, 3.742 - Belo Horizonte/MG

**Coordenadas:** X= -43.932335 | Y= -19.881087 | **Datum:** WGS84 

**Classificação:** AMR - Área em Processo de Monitoramento para Reabilitação

**Etapas de Gerenciamento:** Monitoramento

**Fonte de contaminação:** Vazamento ou Infiltração

**Meios Impactados:**

Solo, Água Subterrânea

**Contaminantes:**

Hidrocarbonetos

**Presença de Fase Livre:** Não

**Situação:** Removida

Área gerenciada pela Prefeitura de Belo Horizonte

**UPGRH: SF5 - RIO DAS VELHAS**

**COOMOTAXI LTDA**

**Atividade:** Posto de Combustível

**Endereço:** Rua Primeiro de Julho, 10 - Belo Horizonte/MG

**Coordenadas:** X= -43.95985 | Y= -19.894022 | Datum: WGS84



**Classificação:** AR - Área Reabilitada para o uso declarado **Uso Declarado:** Posto de Combustível  
**Etapa de Gerenciamento:** -

**Fonte de contaminação:** Vazamento ou Infiltração

**Meios Impactados:**

Solo, Água Subterrânea

**Contaminantes:**

Hidrocarbonetos

**Presença de Fase Livre:** Não

**Situação:** -

Área gerenciada pela Prefeitura de Belo Horizonte

**UPGRH: SF5 - RIO DAS VELHAS**

**COOPERATIVA UNIÃO DOS CARRETEIROS LTDA**

**Atividade:** Posto de Combustível

**Endereço:** Rua Progresso, 60 - Belo Horizonte/MG

**Coordenadas:** X= -43.976791 | Y= -19.92292 | Datum: WGS84



**Classificação:** ACI - Área Contaminada sob Intervenção

**Etapas de Gerenciamento:** Intervenção/Remediação

**Fonte de contaminação:** Vazamento ou Infiltração

**Meios Impactados:**

Solo, Água Subterrânea

**Contaminantes:**

Hidrocarbonetos

**Presença de Fase Livre:** Não

**Situação:** Removida


Área gerenciada pela Prefeitura de Belo Horizonte

**UPGRH: SF5 - RIO DAS VELHAS**

**DAMP ELETRIC**

**Atividade:** Indústria Metalúrgica

**Endereço:** Avenida B, 201 Distrito Industrial Simão da Cunha - Sabará/MG

**Coordenadas:** X= -43.859679 | Y= -19.830068 | **Datum:** WGS84 

**Classificação:** ACI - Área Contaminada sob Intervenção

**Etapas de Gerenciamento:** Investigação Detalhada/Avaliação de Risco

**Fonte de contaminação:** Vazamento ou Infiltração

**Meios Impactados:**

Solo, Água Subterrânea

**Contaminantes:**

Alumínio, Zinco e Hidróxido de amônia

**Presença de Fase Livre:** Não


**Situação:** -

**UPGRH: SF5 - RIO DAS VELHAS**

**DANTON LEONEL HOSTALACIO - POSTO TEREZA CRISTINA**

**Atividade:** Posto de Combustível

**Endereço:** Avenida Tereza Cristina, 820 - Belo Horizonte/MG

**Coordenadas:** X= -43.964987 | Y= -19.916925 | Datum: WGS84 

**Classificação:** AMR - Área em Processo de Monitoramento para Reabilitação

**Etapas de Gerenciamento:** Monitoramento

**Fonte de contaminação:** Vazamento ou Infiltração

**Meios Impactados:**

Solo, Água Subterrânea

**Contaminantes:**

Hidrocarbonetos

**Presença de Fase Livre:** Não

**Situação:** Removida


Área gerenciada pela Prefeitura de Belo Horizonte

**UPGRH: SF5 - RIO DAS VELHAS**

**DEPÓSITO DE RESÍDUO SÓLIDO URBANO (LIXÃO DO CINCO)**

**Atividade:** Depósito de Resíduos Sólidos Urbanos

**Endereço:** Distrito Industrial de Ressaca - Contagem/MG

**Coordenadas:** X= -44.057536 | Y= -19.914047 | **Datum:** WGS84 

**Classificação:** AI - Área Contaminada sob Investigação

**Etapas de Gerenciamento:** Investigação Confirmatória

**Fonte de contaminação:** Disposição de resíduos

**Meios Impactados:**

Solo, Água Subterrânea

**Contaminantes:**

Chumbo, Cádmio

**Presença de Fase Livre:** Não


**Situação:** -

**UPGRH: SF5 - RIO DAS VELHAS**

**DEPÓSITO DE RESÍDUO SÓLIDO URBANO (LIXÃO DO GALO)**

**Atividade:** Depósito de Resíduos Sólidos Urbanos

**Endereço:** Rodovia MG 30, Km 437 - Nova Lima/MG

**Coordenadas:** X= -43.827671 | Y= -19.987868 | **Datum:** WGS84 

**Classificação:** AI - Área Contaminada sob Investigação

**Etapas de Gerenciamento:** Investigação Confirmatória

**Fonte de contaminação:** Disposição de resíduos

**Meios Impactados:**

Solo, Água Subterrânea

**Contaminantes:**

Cádmio, Alumínio, Arsênio, Bário, Chumbo, Cromo, Mercúrio, Níquel

**Presença de Fase Livre:** Não


**Situação:** -

**UPGRH: SF5 - RIO DAS VELHAS**

**DIFERENCIAL COMÉRCIO LTDA - POSTO NIQUELINA**

**Atividade:** Posto de Combustível

**Endereço:** Avenida do Contorno, 3.347 - Belo Horizonte/MG

**Coordenadas:** X= -43.919488 | Y= -19.924174 | **Datum:** WGS84 

**Classificação:** AR - Área Reabilitada para o uso declarado **Uso Declarado:** Posto de Combustível  
**Etapas de Gerenciamento:** -

**Fonte de contaminação:** Vazamento ou Infiltração

**Meios Impactados:**

Solo, Água Subterrânea

**Contaminantes:**

Hidrocarbonetos

**Presença de Fase Livre:** Não

**Situação:** -


Área gerenciada pela Prefeitura de Belo Horizonte

**UPGRH: SF5 - RIO DAS VELHAS**

**DUARTE E BRETAS LTDA**

**Atividade:** Posto de Combustível

**Endereço:** Rua Pará de Minas, 788 - Belo Horizonte/MG

**Coordenadas:** X= -43.989071 | Y= -19.914123 | Datum: WGS84 

**Classificação:** ACI - Área Contaminada sob Intervenção

**Etapas de Gerenciamento:** Intervenção/Remediação

**Fonte de contaminação:** Vazamento ou Infiltração

**Meios Impactados:**

Solo, Água Subterrânea

**Contaminantes:**

Hidrocarbonetos

**Presença de Fase Livre:** Sim

**Situação:** Em processo de remoção


Área gerenciada pela Prefeitura de Belo Horizonte

**UPGRH: SF5 - RIO DAS VELHAS**

**ECO EMPREENDIMENTOS COMERCIAIS LTDA**

**Atividade:** Posto de Combustível

**Endereço:** Rua dos Tupis, 1.774 - Belo Horizonte/MG

**Coordenadas:** X= -43.953771 | Y= -19.917975 | Datum: WGS84 

**Classificação:** AR - Área Reabilitada para o uso declarado **Uso Declarado:** Posto de Combustível  
**Etapa de Gerenciamento:** -

**Fonte de contaminação:** Vazamento ou Infiltração

**Meios Impactados:**

Solo, Água Subterrânea

**Contaminantes:**

Hidrocarbonetos

**Presença de Fase Livre:** Não

**Situação:** -


Área gerenciada pela Prefeitura de Belo Horizonte

**UPGRH: SF5 - RIO DAS VELHAS**

**ECO EMPREENDIMENTOS COMERCIAIS LTDA - POSTO MANDARIM LTDA**

**Atividade:** Posto de Combustível

**Endereço:** Rua Desembargador Paula Mota, 31 - Belo Horizonte/MG

**Coordenadas:** X= -43.980015 | Y= -19.871602 | Datum: WGS84 

**Classificação:** AMR - Área em Processo de Monitoramento para Reabilitação

**Etapas de Gerenciamento:** Monitoramento

**Fonte de contaminação:** Vazamento ou Infiltração

**Meios Impactados:**

Solo, Água Subterrânea

**Contaminantes:**

Hidrocarbonetos

**Presença de Fase Livre:** Não

**Situação:** -


Área gerenciada pela Prefeitura de Belo Horizonte

**UPGRH: SF5 - RIO DAS VELHAS**

**EMPREENDIMENTOS AGUIA LTDA - POSTO AGUIA**

**Atividade:** Posto de Combustível

**Endereço:** Avenida Silviano Brandão, 2.109 - Belo Horizonte/MG

**Coordenadas:** X= -43.928661 | Y= -19.908075 | Datum: WGS84 

**Classificação:** AMR - Área em Processo de Monitoramento para Reabilitação

**Etapas de Gerenciamento:** Monitoramento

**Fonte de contaminação:** Vazamento ou Infiltração

**Meios Impactados:**

Solo, Água Subterrânea

**Contaminantes:**

Hidrocarbonetos

**Presença de Fase Livre:** Não

**Situação:** -


Área gerenciada pela Prefeitura de Belo Horizonte

**UPGRH: SF5 - RIO DAS VELHAS**

**EMPREENDIMENTOS LAGUNA LTDA - POSTO SAVASSI**

**Atividade:** Posto de Combustível

**Endereço:** Avenida Cristovão Colombo, 449 - Belo Horizonte/MG

**Coordenadas:** X= -43.936821 | Y= -19.936351 | Datum: WGS84 

**Classificação:** AR - Área Reabilitada para o uso declarado **Uso Declarado:** Comercial

**Etapas de Gerenciamento:** -

**Fonte de contaminação:** Vazamento ou Infiltração

**Meios Impactados:**

Solo, Água Subterrânea

**Contaminantes:**

Hidrocarbonetos

**Presença de Fase Livre:** Não

**Situação:** -


Área gerenciada pela Prefeitura de Belo Horizonte

**UPGRH: SF5 - RIO DAS VELHAS**

**EMPREENDIMENTOS VIP LTDA**

**Atividade:** Posto de Combustível

**Endereço:** Avenida Prudente de Moraes, 303 - Belo Horizonte/MG

**Coordenadas:** X= -43.947512 | Y= -19.938315 | Datum: WGS84 

**Classificação:** AR - Área Reabilitada para o uso declarado **Uso Declarado:** Posto de Combustível  
**Etapas de Gerenciamento:** -

**Fonte de contaminação:** Vazamento ou Infiltração

**Meios Impactados:**

Solo, Água Subterrânea

**Contaminantes:**

Hidrocarbonetos

**Presença de Fase Livre:** Não

**Situação:** -


Área gerenciada pela Prefeitura de Belo Horizonte

**UPGRH: SF5 - RIO DAS VELHAS**

**ESPOLIO DE EDUARDO COZAC- POSTO ZAHIE COZAC LTDA**

**Atividade:** Posto de Combustível

**Endereço:** Rua Hermilio Alves, 22 - Belo Horizonte/MG

**Coordenadas:** X= -43.922127 | Y= -19.915045 | Datum: WGS84 

**Classificação:** AR - Área Reabilitada para o uso declarado **Uso Declarado:** Posto de Combustível  
**Etapas de Gerenciamento:** -

**Fonte de contaminação:** Vazamento ou Infiltração

**Meios Impactados:**

Solo, Água Subterrânea

**Contaminantes:**

Hidrocarbonetos

**Presença de Fase Livre:** Não

**Situação:** -


Área gerenciada pela Prefeitura de Belo Horizonte

**UPGRH: SF5 - RIO DAS VELHAS**

**EXPRESSA COMERCIO DE DERIVADOS DE PETRÓLEO**

**Atividade:** Posto de Combustível

**Endereço:** Rua Joaquim Camargos, 195 - Contagem/MG

**Coordenadas:** X= -44.034448 | Y= -19.933927 | **Datum:** WGS84 

**Classificação:** ACI - Área Contaminada sob Intervenção

**Etapas de Gerenciamento:** Intervenção/Remediação

**Fonte de contaminação:** Vazamento ou Infiltração

**Meios Impactados:**

Solo, Água Subterrânea

**Contaminantes:**

Hidrocarbonetos

**Presença de Fase Livre:** Sim


**Situação:** Em processo de remoção

**UPGRH: SF5 - RIO DAS VELHAS**

**EXXEL REVENDEDORA DE DERIVADOS LTDA**

**Atividade:** Posto de Combustível

**Endereço:** Rua Vereador Cicero Ildefonso, 539 - Belo Horizonte/MG

**Coordenadas:** X= -43.997476 | Y= -19.92605 | Datum: WGS84 

**Classificação:** AMR - Área em Processo de Monitoramento para Reabilitação

**Etapas de Gerenciamento:** Monitoramento

**Fonte de contaminação:** Vazamento ou Infiltração

**Meios Impactados:**

Solo, Água Subterrânea

**Contaminantes:**

Hidrocarbonetos

**Presença de Fase Livre:** Não

**Situação:** -


Área gerenciada pela Prefeitura de Belo Horizonte

**UPGRH: SF5 - RIO DAS VELHAS**

**FAMÍLIA RODELA - ORISMAR MOREIRA LEAO - SERVACAR COM SERV E REPR LTDA**

**Atividade:** Posto de Combustível

**Endereço:** Avenida Bias Fortes, 914 - Belo Horizonte/MG

**Coordenadas:** X= -43.947124 | Y= -19.919665 | Datum: WGS84 

**Classificação:** AR - Área Reabilitada para o uso declarado **Uso Declarado:** Posto de Combustível  
**Etapa de Gerenciamento:** -

**Fonte de contaminação:** Vazamento ou Infiltração

**Meios Impactados:**

Solo, Água Subterrânea

**Contaminantes:**

Hidrocarbonetos

**Presença de Fase Livre:** Não

**Situação:** -


Área gerenciada pela Prefeitura de Belo Horizonte

**UPGRH: SF5 - RIO DAS VELHAS**

**FCA - FERROVIA CENTRO ATLÂNTICA S/A (UNICADE CORINTO - ESTAÇÃO)**

**Atividade:** Ferrovia

**Endereço:** Pátio da Estação, 12 - Corinto/MG

**Coordenadas:** X= -44.452710 | Y= -18.363026 | Datum: WGS84 

**Classificação:** AMR - Área em Processo de Monitoramento para Reabilitação

**Etapas de Gerenciamento:** Monitoramento

**Fonte de contaminação:** Vazamento ou Infiltração

**Meios Impactados:**

Solo, Água Subterrânea

**Contaminantes:**

Hidrocarbonetos

**Presença de Fase Livre:** Não


**Situação:** -

**UPGRH: SF5 - RIO DAS VELHAS**

**FCA - FERROVIA CENTRO ATLÂNTICA S/A (UNICADE CORINTO - ANTIGA UTD E OFICINA)**

**Atividade:** Ferrovia

**Endereço:** Rua Vítor Viana, Nº 2467, Bairro Centro – Corinto/MG

**Coordenadas:** X= -44.451312 | Y= -18.367626 | Datum: WGS84 

**Classificação:** AI - Área Contaminada sob Investigação

**Etapas de Gerenciamento:** Investigação Detalhada/Avaliação de Risco

**Fonte de contaminação:** Vazamento ou Infiltração

**Meios Impactados:**

Solo, Água Subterrânea

**Contaminantes:**

Hidrocarbonetos

**Presença de Fase Livre:** Não


**Situação:** -

**UPGRH: SF5 - RIO DAS VELHAS**

**FCA - FERROVIA CENTRO ATLÂNTICA S/A (UNIDADE ELDORADO)**

**Atividade:** Ferrovia

**Endereço:** Rua Jequitibá, 1.052 - Contagem/MG

**Coordenadas:** X= -44.030058 | Y= -19.938569 | Datum: WGS84 

**Classificação:** ACI - Área Contaminada sob Intervenção

**Etapas de Gerenciamento:** Intervenção/Remediação

**Fonte de contaminação:** Vazamento ou Infiltração

**Meios Impactados:**

Solo, Água Subterrânea

**Contaminantes:**

Hidrocarbonetos

**Presença de Fase Livre:** Sim


**Situação:** Em processo de remoção

**UPGRH: SF5 - RIO DAS VELHAS**

**FCA - FERROVIA CENTRO ATLÂNTICA S/A (UNIDADE PEDRO LEOPOLDO -WILSON LOBATO)**

**Atividade:** Ferrovia

**Endereço:** Estrada José Leandro Ribeiro, S/N - Pedro Leopoldo/MG

**Coordenadas:** X= -44.065996 | Y= -19.598738 | **Datum:** WGS84 

**Classificação:** ACI - Área Contaminada sob Intervenção

**Etapas de Gerenciamento:** Intervenção/Remediação

**Fonte de contaminação:** Vazamento ou Infiltração

**Meios Impactados:**

Solo, Água Subterrânea

**Contaminantes:**

Hidrocarbonetos

**Presença de Fase Livre:** Sim


**Situação:** Em processo de remoção

**UPGRH: SF5 - RIO DAS VELHAS**

**FCA - FERROVIA CENTRO ATLÂNTICA S/A (UNIDADE SETE LAGOAS)**

**Atividade:** Ferrovia

**Endereço:** Rua Padre Tarcísio Gonçalves - Bela Vista I Sete Lagoas/MG

**Coordenadas:** X= -44.198036 | Y= -19.432767 | Datum: WGS84 

**Classificação:** AI - Área Contaminada sob Investigação

**Etapas de Gerenciamento:** Investigação Confirmatória

**Fonte de contaminação:** Vazamento ou Infiltração

**Meios Impactados:**

Solo, Água Subterrânea

**Contaminantes:**

Hidrocarbonetos

**Presença de Fase Livre:** Não


**Situação:** -

**UPGRH: SF5 - RIO DAS VELHAS**

**FERNANDO ANTONIO DE AZEVEDO GOMES - GERSILIO JOSE GOMES**

**Atividade:** Posto de Combustível

**Endereço:** Avenida Amazonas, 4.808 - Belo Horizonte/MG

**Coordenadas:** X= -43.977046 | Y= -19.929343 | **Datum:** WGS84 

**Classificação:** AMR - Área em Processo de Monitoramento para Reabilitação

**Etapas de Gerenciamento:** Monitoramento

**Fonte de contaminação:** Vazamento ou Infiltração

**Meios Impactados:**

Solo, Água Subterrânea

**Contaminantes:**

Hidrocarbonetos

**Presença de Fase Livre:** Não

**Situação:** -


Área gerenciada pela Prefeitura de Belo Horizonte

**UPGRH: SF5 - RIO DAS VELHAS**

**GILBO COMÉRCIO DE DERIVADOS DE PETROLEO LTDA - POSTO SEGURO**

**Atividade:** Posto de Combustível

**Endereço:** Avenida Presidente Carlos Luz, 451 - Belo Horizonte/MG

**Coordenadas:** X= -43.964702 | Y= -19.905004 | Datum: WGS84 

**Classificação:** AMR - Área em Processo de Monitoramento para Reabilitação

**Etapas de Gerenciamento:** Monitoramento

**Fonte de contaminação:** Vazamento ou Infiltração

**Meios Impactados:**

Solo, Água Subterrânea

**Contaminantes:**

Hidrocarbonetos

**Presença de Fase Livre:** Não

**Situação:** -


Área gerenciada pela Prefeitura de Belo Horizonte

**UPGRH: SF5 - RIO DAS VELHAS**

**GNV LAGOAS**

**Atividade:** Posto de Combustível

**Endereço:** Avenida Cristiano Machado, 11.600 - Belo Horizonte/MG

**Coordenadas:** X= -43.94492 | Y= -19.822315 | Datum: WGS84 

**Classificação:** AR - Área Reabilitada para o uso declarado **Uso Declarado:** Posto de Combustível  
**Etapa de Gerenciamento:** -

**Fonte de contaminação:** Vazamento ou Infiltração

**Meios Impactados:**

Solo, Água Subterrânea

**Contaminantes:**

Hidrocarbonetos

**Presença de Fase Livre:** Não

**Situação:** -


Área gerenciada pela Prefeitura de Belo Horizonte

**UPGRH: SF5 - RIO DAS VELHAS**

**H M F COMÉRCIO DE PETROLEO E DERIVADOS LTDA**

**Atividade:** Posto de Combustível

**Endereço:** Avenida Dom Pedro II, 1.408 - Belo Horizonte/MG

**Coordenadas:** X= -43.955391 | Y= -19.911016 | **Datum:** WGS84 

**Classificação:** AR - Área Reabilitada para o uso declarado **Uso Declarado:** Comercial  
**Etapa de Gerenciamento:** -

**Fonte de contaminação:** Vazamento ou Infiltração

**Meios Impactados:**

Solo, Água Subterrânea

**Contaminantes:**

Hidrocarbonetos

**Presença de Fase Livre:** Não

**Situação:** -


Área gerenciada pela Prefeitura de Belo Horizonte

**UPGRH: SF5 - RIO DAS VELHAS**

**HELly JONES BRITO ( POSTO IRMÃOS BRITO)**

**Atividade:** Posto de Combustível

**Endereço:** Rua Pinto Alves, 80 - Lagoa Santa/MG

**Coordenadas:** X= -43.892334 | Y= -19.625591 | **Datum:** WGS84 

**Classificação:** AI - Área Contaminada sob Investigação

**Etapas de Gerenciamento:** Investigação Confirmatória

**Fonte de contaminação:** Vazamento ou Infiltração

**Meios Impactados:**

Solo, Água Subterrânea

**Contaminantes:**

Hidrocarbonetos

**Presença de Fase Livre:** Não


**Situação:** -

**UPGRH: SF5 - RIO DAS VELHAS**

**INFRAERO - EMPRESA BRASILEIRA DE INFRAESTRUTURA AEROPORTUÁRIA**

**Atividade:** Aeroporto

**Endereço:** Aeroporto Internacional Tancredo Neves - Rodovia LMG 800 KM 7,9 - Confins/MG

**Coordenadas:** X= -43.965483 | Y= -19.632159 | **Datum:** WGS84 

**Classificação:** AMR - Área em Processo de Monitoramento para Reabilitação

**Etapas de Gerenciamento:** Monitoramento

**Fonte de contaminação:** Disposição de resíduos

**Meios Impactados:**

Solo, Água Subterrânea

**Contaminantes:**

Cromo, Alumínio, Chumbo, cobalto, manganês

**Presença de Fase Livre:** Não


**Situação:** -

**UPGRH: SF5 - RIO DAS VELHAS**

**INIPAR COMÉRCIO E SERVIÇOS DERIVADOS LTDA**

**Atividade:** Distribuição de Lubrificantes

**Endereço:** Rua Padre Pedro Pinto, 20 - Belo Horizonte/MG

**Coordenadas:** X= -43.952828 | Y= -19.820932 | **Datum:** WGS84 

**Classificação:** AR - Área Reabilitada para o uso declarado **Uso Declarado:** Obra Viária

**Etapa de Gerenciamento:** -

**Fonte de contaminação:** Vazamento ou Infiltração

**Meios Impactados:**

Solo, Água Subterrânea

**Contaminantes:**

Hidrocarbonetos

**Presença de Fase Livre:** Não

**Situação:** Removida


Área gerenciada pela Prefeitura de Belo Horizonte

**UPGRH: SF5 - RIO DAS VELHAS**

**J FABRIS E CIA. LTDA**

**Atividade:** Posto de Combustível

**Endereço:** Avenida Afonso Vaz de Melo, 435 - Belo Horizonte/MG

**Coordenadas:** X= -44.019159 | Y= -19.973631 | Datum: WGS84 

**Classificação:** AR - Área Reabilitada para o uso declarado **Uso Declarado:** Posto de Combustível  
**Etapas de Gerenciamento:** -

**Fonte de contaminação:** Vazamento ou Infiltração

**Meios Impactados:**

Solo, Água Subterrânea

**Contaminantes:**

Hidrocarbonetos

**Presença de Fase Livre:** Não

**Situação:** -

Área gerenciada pela Prefeitura de Belo Horizonte

**UPGRH: SF5 - RIO DAS VELHAS**

**KEPLER COMÉRCIO E SERVICOS LTDA - POSTO KEPLER**

**Atividade:** Posto de Combustível

**Endereço:** Rua Kepler, 241 - Belo Horizonte/MG

**Coordenadas:** X= -43.95013 | Y= -19.961752 | Datum: WGS84



**Classificação:** AR - Área Reabilitada para o uso declarado **Uso Declarado:** Posto de Combustível  
**Etapas de Gerenciamento:** -

**Fonte de contaminação:** Vazamento ou Infiltração

**Meios Impactados:**

Solo, Água Subterrânea

**Contaminantes:**

Hidrocarbonetos

**Presença de Fase Livre:** Não

**Situação:** -


Área gerenciada pela Prefeitura de Belo Horizonte

**UPGRH: SF5 - RIO DAS VELHAS**

**L C EMPREENDIMENTOS LTDA - POSTO ATLANTIDA**

**Atividade:** Posto de Combustível

**Endereço:** Avenida dos Engenheiros, 1.620 - Belo Horizonte/MG

**Coordenadas:** X= -44.006134 | Y= -19.885557 | Datum: WGS84 

**Classificação:** ACI - Área Contaminada sob Intervenção

**Etapas de Gerenciamento:** Intervenção/Remediação

**Fonte de contaminação:** Vazamento ou Infiltração

**Meios Impactados:**

Solo, Água Subterrânea

**Contaminantes:**

Hidrocarbonetos

**Presença de Fase Livre:** Sim

**Situação:** Em processo de remoção

Área gerenciada pela Prefeitura de Belo Horizonte

**UPGRH: SF5 - RIO DAS VELHAS**

**LUBRIFICANTES CUNHA LTDA - POSTO CUNHA**

**Atividade:** Posto de Combustível

**Endereço:** Avenida Dom Pedro II, 2.363 - Belo Horizonte/MG

**Coordenadas:** X= -43.96368 | Y= -19.908488 | **Datum:** WGS84



**Classificação:** AMR - Área em Processo de Monitoramento para Reabilitação

**Etapas de Gerenciamento:** Monitoramento

**Fonte de contaminação:** Vazamento ou Infiltração

**Meios Impactados:**

Solo, Água Subterrânea

**Contaminantes:**

Hidrocarbonetos

**Presença de Fase Livre:** Não

**Situação:** -


Área gerenciada pela Prefeitura de Belo Horizonte

**UPGRH: SF5 - RIO DAS VELHAS**

**M M COMÉRCIO DE DERIVADOS DE PETROLEO LTDA**

**Atividade:** Posto de Combustível

**Endereço:** Rua Grão Mogol, 953 - Belo Horizonte/MG

**Coordenadas:** X= -43.934401 | Y= -19.948612 | Datum: WGS84 

**Classificação:** AMR - Área em Processo de Monitoramento para Reabilitação

**Etapas de Gerenciamento:** Monitoramento

**Fonte de contaminação:** Vazamento ou Infiltração

**Meios Impactados:**

Solo, Água Subterrânea

**Contaminantes:**

Hidrocarbonetos

**Presença de Fase Livre:** Não

**Situação:** -


Área gerenciada pela Prefeitura de Belo Horizonte

**UPGRH: SF5 - RIO DAS VELHAS**

**MABEPART**

**Atividade:** Posto de Combustível

**Endereço:** Rua Dom João Antônio dos Santos, 195 - Belo Horizonte/MG

**Coordenadas:** X= -43.986506 | Y= -19.92186 | Datum: WGS84 

**Classificação:** AMR - Área em Processo de Monitoramento para Reabilitação

**Etapas de Gerenciamento:** Monitoramento

**Fonte de contaminação:** Vazamento ou Infiltração

**Meios Impactados:**

Solo, Água Subterrânea

**Contaminantes:**

Hidrocarbonetos

**Presença de Fase Livre:** Não

**Situação:** Removida


Área gerenciada pela Prefeitura de Belo Horizonte

**UPGRH: SF5 - RIO DAS VELHAS**

**MAGNESITA REFRATÁRIOS S/A**

**Atividade:** Indústria Metalúrgica

**Endereço:** Avenida Amazonas, 2148 - Centro - Betim/MG

**Coordenadas:** X= -44.012069 | Y= -19.948445 | **Datum:** WGS84 

**Classificação:** ACI - Área Contaminada sob Intervenção

**Etapas de Gerenciamento:** Intervenção/Remediação

**Fonte de contaminação:** Disposição de resíduos

**Meios Impactados:**

Solo

**Contaminantes:**

Cromo, Chumbo, Bário, HPA

**Presença de Fase Livre:** Não


**Situação:** -

**UPGRH: SF5 - RIO DAS VELHAS**

**MAGOTTEAUX BRASIL LTDA**

**Atividade:** Indústria Metalúrgica

**Endereço:** Avenida General Sarnoff, 1.221 - Contagem/MG

**Coordenadas:** X= -44.027139 | Y= -19.948246 | **Datum:** WGS84 

**Classificação:** ACI - Área Contaminada sob Intervenção

**Etapas de Gerenciamento:** Investigação Detalhada/Avaliação de Risco

**Fonte de contaminação:**

**Meios Impactados:**

Solo, Água Subterrânea

**Contaminantes:**

Alumínio; Antraceno; Arsênio; Bário; Benzeno;  
Cádmio; Clorofórmio; Cromo; Fenantreno; Ferro;  
Manganês; Níquel; Nitrato; Chumbo; Zinco

**Presença de Fase Livre:** Não


**Situação:** -

**UPGRH: SF5 - RIO DAS VELHAS**

**MARLIM AZUL COMÉRCIO DE PETROLEO E DERIVADOS LTDA**

**Atividade:** Posto de Combustível

**Endereço:** Praça Bagatelle, 204 B - Belo Horizonte/MG

**Coordenadas:** X= -43.956229 | Y= -19.851365 | Datum: WGS84 

**Classificação:** AMR - Área em Processo de Monitoramento para Reabilitação

**Etapas de Gerenciamento:** Monitoramento

**Fonte de contaminação:** Vazamento ou Infiltração

**Meios Impactados:**

Solo, Água Subterrânea

**Contaminantes:**

Hidrocarbonetos

**Presença de Fase Livre:** Não

**Situação:** Removida


Área gerenciada pela Prefeitura de Belo Horizonte

**UPGRH: SF5 - RIO DAS VELHAS**

**MARLIN EMPREENDIMENTOS**

**Atividade:** Posto de Combustível

**Endereço:** Avenida Americo Vespucio, 501 - Belo Horizonte/MG

**Coordenadas:** X= -43.957618 | Y= -19.891308 | Datum: WGS84 

**Classificação:** AMR - Área em Processo de Monitoramento para Reabilitação

**Etapas de Gerenciamento:** Monitoramento

**Fonte de contaminação:** Vazamento ou Infiltração

**Meios Impactados:**

Solo, Água Subterrânea

**Contaminantes:**

Hidrocarbonetos

**Presença de Fase Livre:** Não

**Situação:** -


Área gerenciada pela Prefeitura de Belo Horizonte

**UPGRH: SF5 - RIO DAS VELHAS**

**MATOS E RIBEIRO LTDA (POSTO SÃO SEBASTIÃO)**

**Atividade:** Posto de Combustível

**Endereço:** Rua Coronel Randolpho Simões, 1.025 - Sete Lagoas/MG

**Coordenadas:** X= -44.236185 | Y= -19.453157 | **Datum:** WGS84 

**Classificação:** ACI - Área Contaminada sob Intervenção

**Etapas de Gerenciamento:** Projeto de Intervenção

**Fonte de contaminação:** Vazamento ou Infiltração

**Meios Impactados:**

Solo, Água Subterrânea

**Contaminantes:**

Hidrocarbonetos

**Presença de Fase Livre:** Não


**Situação:** Removida

**UPGRH: SF5 - RIO DAS VELHAS**

**MENDONÇA E CIA LTDA**

**Atividade:** Posto de Combustível

**Endereço:** Avenida José Cândido da Silveira, 3.252 - Sabará/MG

**Coordenadas:** X= -43.906157 | Y= -19.875733 | Datum: WGS84 

**Classificação:** AMR - Área em Processo de Monitoramento para Reabilitação

**Etapas de Gerenciamento:** Monitoramento

**Fonte de contaminação:** Vazamento ou Infiltração

**Meios Impactados:**

Solo, Água Subterrânea

**Contaminantes:**

Hidrocarbonetos

**Presença de Fase Livre:** Não


**Situação:** -

**UPGRH: SF5 - RIO DAS VELHAS**

**MENDONÇA E CIA LTDA - POSTO FAZENDA VELHA**

**Atividade:** Posto de Combustível

**Endereço:** Avenida Cristiano Machado, 2.570 - Belo Horizonte/MG

**Coordenadas:** X= -43.929241 | Y= -19.884861 | **Datum:** WGS84 

**Classificação:** AR - Área Reabilitada para o uso declarado **Uso Declarado:** Posto de Combustível  
**Etapas de Gerenciamento:** -

**Fonte de contaminação:** Vazamento ou Infiltração

**Meios Impactados:**

Solo, Água Subterrânea

**Contaminantes:**

Hidrocarbonetos

**Presença de Fase Livre:** Não

**Situação:** -


Área gerenciada pela Prefeitura de Belo Horizonte

**UPGRH: SF5 - RIO DAS VELHAS**

**MOURA DERIVADOS DE PETROLEO LTDA**

**Atividade:** Posto de Combustível

**Endereço:** Rua Erê, 125 - Belo Horizonte/MG

**Coordenadas:** X= -43.958704 | Y= -19.922368 | Datum: WGS84 

**Classificação:** AR - Área Reabilitada para o uso declarado **Uso Declarado:** Comercial  
**Etapa de Gerenciamento:** -

**Fonte de contaminação:** Vazamento ou Infiltração

**Meios Impactados:**

Solo, Água Subterrânea

**Contaminantes:**

Hidrocarbonetos

**Presença de Fase Livre:** Não

**Situação:** Removida


Área gerenciada pela Prefeitura de Belo Horizonte

**UPGRH: SF5 - RIO DAS VELHAS**

**MRS LOGÍSTICA S.A (UNIDADE DE PRODUÇÃO INDUSTRIAL DO HORTO FLORESTAL)**

**Atividade:** Ferrovia

**Endereço:** Rua Luíz da Nóbrega, 160 - Belo Horizonte/MG

**Coordenadas:** X= -43.909033 | Y= -19.897272 | Datum: WGS84 

**Classificação:** ACI - Área Contaminada sob Intervenção

**Etapas de Gerenciamento:** Intervenção/Remediação

**Fonte de contaminação:** Vazamento ou Infiltração

**Meios Impactados:**

Solo, Água Subterrânea

**Contaminantes:**

Hidrocarbonetos

**Presença de Fase Livre:** Sim


**Situação:** Em processo de remoção

**UPGRH: SF5 - RIO DAS VELHAS**

**NOVO POSTO RIBEIRÃO DAS NEVES**

**Atividade:** Posto de Combustível

**Endereço:** Rua José Maria Alkimin, 201 - Ribeirão das Neves/MG

**Coordenadas:** X= -44.087845 | Y= -19.766189 | **Datum:** WGS84 

**Classificação:** ACI - Área Contaminada sob Intervenção

**Etapas de Gerenciamento:** Intervenção/Remediação

**Fonte de contaminação:** Vazamento ou Infiltração

**Meios Impactados:**

Solo, Água Subterrânea

**Contaminantes:**

Hidrocarbonetos

**Presença de Fase Livre:** Sim


**Situação:** Em processo de remoção

**UPGRH: SF5 - RIO DAS VELHAS**

**ORGANIZAÇÃO PETROMAR LTDA**

**Atividade:** Posto de Combustível

**Endereço:** Rua Mato Grosso, 212 - Belo Horizonte/MG

**Coordenadas:** X= -43.947222 | Y= -19.919776 | **Datum:** WGS84 

**Classificação:** AMR - Área em Processo de Monitoramento para Reabilitação

**Etapas de Gerenciamento:** Monitoramento

**Fonte de contaminação:** Vazamento ou Infiltração

**Meios Impactados:**

Solo, Água Subterrânea

**Contaminantes:**

Hidrocarbonetos

**Presença de Fase Livre:** Não

**Situação:** -


Área gerenciada pela Prefeitura de Belo Horizonte

**UPGRH: SF5 - RIO DAS VELHAS**

**ORGANIZACOES G T S LTDA - POSTO BARAO**

**Atividade:** Posto de Combustível

**Endereço:** Avenida Barão Homem de Melo, 1.280 - Belo Horizonte/MG

**Coordenadas:** X= -43.971478 | Y= -19.941195 | Datum: WGS84 

**Classificação:** AR - Área Reabilitada para o uso declarado **Uso Declarado:** Posto de Combustível  
**Etapa de Gerenciamento:** -

**Fonte de contaminação:** Vazamento ou Infiltração

**Meios Impactados:**

Solo, Água Subterrânea

**Contaminantes:**

Hidrocarbonetos

**Presença de Fase Livre:** Não

**Situação:** -


Área gerenciada pela Prefeitura de Belo Horizonte

**UPGRH: SF5 - RIO DAS VELHAS**

**ORISMAR MOREIRA LEAO - POSTO ALFA PAMPULHA - SERVACAR LTDA**

**Atividade:** Posto de Combustível

**Endereço:** Avenida Presidente Antônio Carlos, 6.682 - Belo Horizonte/MG

**Coordenadas:** X= -43.957597 | Y= -19.86342 | Datum: WGS84 

**Classificação:** AMR - Área em Processo de Monitoramento para Reabilitação

**Etapas de Gerenciamento:** Monitoramento

**Fonte de contaminação:** Vazamento ou Infiltração

**Meios Impactados:**

Solo, Água Subterrânea

**Contaminantes:**

Hidrocarbonetos

**Presença de Fase Livre:** Não

**Situação:** -


Área gerenciada pela Prefeitura de Belo Horizonte

**UPGRH: SF5 - RIO DAS VELHAS**

**ORISMAR MOREIRA LEAO - POSTO PIT STOP**

**Atividade:** Posto de Combustível

**Endereço:** Avenida Presidente Antônio Carlos, 400 - Belo Horizonte/MG

**Coordenadas:** X= -43.943006 | Y= -19.908441 | **Datum:** WGS84 

**Classificação:** AR - Área Reabilitada para o uso declarado **Uso Declarado:** Via Urbana  
**Etapas de Gerenciamento:** -

**Fonte de contaminação:** Vazamento ou Infiltração

**Meios Impactados:**

Solo, Água Subterrânea

**Contaminantes:**

Hidrocarbonetos

**Presença de Fase Livre:** Não

**Situação:** -


Área gerenciada pela Prefeitura de Belo Horizonte

**UPGRH: SF5 - RIO DAS VELHAS**

**PETROLIM LTDA**

**Atividade:** Posto de Combustível

**Endereço:** Praça Expedicionário Assunção, 12 - Nova Lima/MG

**Coordenadas:** X= -43.844595 | Y= -19.985419 | **Datum:** WGS84 

**Classificação:** AMR - Área em Processo de Monitoramento para Reabilitação

**Etapas de Gerenciamento:** Monitoramento

**Fonte de contaminação:** Vazamento ou Infiltração

**Meios Impactados:**

Solo, Água Subterrânea

**Contaminantes:**

Hidrocarbonetos

**Presença de Fase Livre:** Não


**Situação:** Removida

**UPGRH: SF5 - RIO DAS VELHAS**

**PETROLUB INDUSTRIAL DE LUBRIFICANTES**

**Atividade:** Rerrefino de óleo lubrificante usado

**Endereço:** Rodovia BR 040, Km 461 s/n – Sete Lagoas/MG

**Coordenadas:** X= -44.335016 | Y= -19.412182 | Datum: WGS84 

**Classificação:** ACI - Área Contaminada sob Intervenção

**Etapas de Gerenciamento:** Intervenção/Remediação

**Fonte de contaminação:** Disposição de resíduos

**Meios Impactados:**

Solo

**Contaminantes:**

Cobalto

**Presença de Fase Livre:** Não


**Situação:** -

**UPGRH: SF5 - RIO DAS VELHAS**

**PLANALTO POSTO DE SERVIÇOS LTDA**

**Atividade:** Posto de Combustível

**Endereço:** Avenida Dr Cristiano Guimarães, 2.329 - Belo Horizonte/MG

**Coordenadas:** X= -43.951246 | Y= -19.839575 | Datum: WGS84 

**Classificação:** ACI - Área Contaminada sob Intervenção

**Etapas de Gerenciamento:** Intervenção/Remediação

**Fonte de contaminação:** Vazamento ou Infiltração

**Meios Impactados:**

Solo, Água Subterrânea

**Contaminantes:**

Hidrocarbonetos

**Presença de Fase Livre:** Sim

**Situação:** Em processo de remoção

Área gerenciada pela Prefeitura de Belo Horizonte

**UPGRH: SF5 - RIO DAS VELHAS**

**PLÁSTICOS MUELLER S/A INDÚSTRIA E COMÉRCIO**

**Atividade:** Indústria Química

**Endereço:** Avenida Santa Terezinha, 145 - Matozinhos/MG

**Coordenadas:** X= -44.08866 | Y= -19.557465 | Datum: WGS84



**Classificação:** ACI - Área Contaminada sob Intervenção

**Etapas de Gerenciamento:** Intervenção/Remediação

**Fonte de contaminação:** Vazamento ou Infiltração

**Meios Impactados:**

Água Subterrânea

**Contaminantes:**

Hidrocarbonetos Clorados Voláteis, PCE

**Presença de Fase Livre:** Sim


**Situação:** Em processo de remoção

**UPGRH: SF5 - RIO DAS VELHAS**

**POLIPETRO II DISTRIBUIDORA DE COMBUSTIVEIS LTDA**

**Atividade:** Posto de Combustível

**Endereço:** Avenida Cristiano Machado, 10.260 - Belo Horizonte/MG

**Coordenadas:** X= -43.929171 | Y= -19.889913 | **Datum:** WGS84 

**Classificação:** AR - Área Reabilitada para o uso declarado **Uso Declarado:** Comercial

**Etapas de Gerenciamento:** -

**Fonte de contaminação:** Vazamento ou Infiltração

**Meios Impactados:**

Solo, Água Subterrânea

**Contaminantes:**

Hidrocarbonetos

**Presença de Fase Livre:** Não

**Situação:** -


Área gerenciada pela Prefeitura de Belo Horizonte

**UPGRH: SF5 - RIO DAS VELHAS**

**POSTO AEROPORTO LTDA**

**Atividade:** Posto de Combustível

**Endereço:** Rua Henrique Cabral, 19 - Belo Horizonte/MG

**Coordenadas:** X= -43.959537 | Y= -19.856761 | **Datum:** WGS84 

**Classificação:** AR - Área Reabilitada para o uso declarado **Uso Declarado:** Posto de Combustível  
**Etapa de Gerenciamento:** -

**Fonte de contaminação:** Vazamento ou Infiltração

**Meios Impactados:**

Solo, Água Subterrânea

**Contaminantes:**

Hidrocarbonetos

**Presença de Fase Livre:** Não

**Situação:** -


Área gerenciada pela Prefeitura de Belo Horizonte

**UPGRH: SF5 - RIO DAS VELHAS**

**POSTO ALBATROZ LTDA**

**Atividade:** Posto de Combustível

**Endereço:** Avenida Afonso Pena, 2.122 - Belo Horizonte/MG

**Coordenadas:** X= -43.931692 | Y= -19.930498 | **Datum:** WGS84 

**Classificação:** AR - Área Reabilitada para o uso declarado **Uso Declarado:** Posto de Combustível  
**Etapas de Gerenciamento:** -

**Fonte de contaminação:** Vazamento ou Infiltração

**Meios Impactados:**

Solo, Água Subterrânea

**Contaminantes:**

Hidrocarbonetos

**Presença de Fase Livre:** Não

**Situação:** -


Área gerenciada pela Prefeitura de Belo Horizonte

**UPGRH: SF5 - RIO DAS VELHAS**

**POSTO AMARÍLIO E SILVA LTDA**

**Atividade:** Posto de Combustível

**Endereço:** Rodovia MG 238, Km 125 - Jequitibá/MG

**Coordenadas:** X= -44.022292 | Y= -19.236818 | **Datum:** WGS84 

**Classificação:** ACI - Área Contaminada sob Intervenção

**Etapas de Gerenciamento:** Investigação Detalhada/Avaliação de Risco

**Fonte de contaminação:** Vazamento ou Infiltração

**Meios Impactados:**

Solo, Água Subterrânea

**Contaminantes:**

Hidrocarbonetos

**Presença de Fase Livre:** Não


**Situação:** -

**UPGRH: SF5 - RIO DAS VELHAS**

**POSTO AMAZONAS LTDA**

**Atividade:** Posto de Combustível

**Endereço:** Avenida Amazonas, 5.298 - Belo Horizonte/MG

**Coordenadas:** X= -43.979398 | Y= -19.929933 | **Datum:** WGS84 

**Classificação:** ACI - Área Contaminada sob Intervenção

**Etapas de Gerenciamento:** Intervenção/Remediação

**Fonte de contaminação:** Vazamento ou Infiltração

**Meios Impactados:**

Solo, Água Subterrânea

**Contaminantes:**

Hidrocarbonetos

**Presença de Fase Livre:** Sim

**Situação:** Em processo de remoção


Área gerenciada pela Prefeitura de Belo Horizonte

**UPGRH: SF5 - RIO DAS VELHAS**

**POSTO ANCHIETA LTDA**

**Atividade:** Posto de Combustível

**Endereço:** Presidente Carlos Luz, 710 - Belo Horizonte/MG

**Coordenadas:** X= -43.965929 | Y= -19.902858 | **Datum:** WGS84 

**Classificação:** AR - Área Reabilitada para o uso declarado **Uso Declarado:** Uso Geral  
**Etapas de Gerenciamento:** -

**Fonte de contaminação:** Vazamento ou Infiltração

**Meios Impactados:**

Solo, Água Subterrânea

**Contaminantes:**

Hidrocarbonetos

**Presença de Fase Livre:** Não

**Situação:** -

Área gerenciada pela Prefeitura de Belo Horizonte

**UPGRH: SF5 - RIO DAS VELHAS**

**POSTO ANTONIO MASSUD LTDA**

**Atividade:** Posto de Combustível

**Endereço:** Rua Araguari, 1.140 - Belo Horizonte/MG

**Coordenadas:** X= -43.95087 | Y= -19.927926 | **Datum:** WGS84



**Classificação:** AMR - Área em Processo de Monitoramento para Reabilitação

**Etapas de Gerenciamento:** Monitoramento

**Fonte de contaminação:** Vazamento ou Infiltração

**Meios Impactados:**

Solo, Água Subterrânea

**Contaminantes:**

Hidrocarbonetos

**Presença de Fase Livre:** Não

**Situação:** Removida


Área gerenciada pela Prefeitura de Belo Horizonte

**UPGRH: SF5 - RIO DAS VELHAS**

**POSTO ANTUNES LTDA**

**Atividade:** Posto de Combustível

**Endereço:** Avenida Portugal, 3.201 - Belo Horizonte/MG

**Coordenadas:** X= -43.972027 | Y= -19.845125 | Datum: WGS84 

**Classificação:** AR - Área Reabilitada para o uso declarado **Uso Declarado:** Posto de Combustível  
**Etapa de Gerenciamento:** -

**Fonte de contaminação:** Vazamento ou Infiltração

**Meios Impactados:**

Solo, Água Subterrânea

**Contaminantes:**

Hidrocarbonetos

**Presença de Fase Livre:** Não

**Situação:** -


Área gerenciada pela Prefeitura de Belo Horizonte

**UPGRH: SF5 - RIO DAS VELHAS**

**POSTO APOLO LTDA**

**Atividade:** Posto de Combustível

**Endereço:** Rua Jacuí, 2.275 - Belo Horizonte/MG

**Coordenadas:** X= -43.936336 | Y= -19.893587 | **Datum:** WGS84 

**Classificação:** AMR - Área em Processo de Monitoramento para Reabilitação

**Etapas de Gerenciamento:** Monitoramento

**Fonte de contaminação:** Vazamento ou Infiltração

**Meios Impactados:**

Solo, Água Subterrânea

**Contaminantes:**

Hidrocarbonetos

**Presença de Fase Livre:** Não

**Situação:** Removida

Área gerenciada pela Prefeitura de Belo Horizonte

Diretoria de Gestão de Resíduos | Dezembro 2014


423 de 577

**UPGRH: SF5 - RIO DAS VELHAS**

**POSTO ARAUCARIA LTDA**

**Atividade:** Posto de Combustível

**Endereço:** Avenida Santa Terezinha, 426 - Belo Horizonte/MG

**Coordenadas:** X= -44.000022 | Y= -19.869591 | **Datum:** WGS84 

**Classificação:** AI - Área Contaminada sob Investigação

**Etapas de Gerenciamento:** Investigação Confirmatória

**Fonte de contaminação:** Vazamento ou Infiltração

**Meios Impactados:**

Solo, Água Subterrânea

**Contaminantes:**

Hidrocarbonetos

**Presença de Fase Livre:** Não

**Situação:** -

Área gerenciada pela Prefeitura de Belo Horizonte

Diretoria de Gestão de Resíduos | Dezembro 2014


424 de 577

**UPGRH: SF5 - RIO DAS VELHAS**

**POSTO ARAUCARIA LTDA**

**Atividade:** Posto de Combustível

**Endereço:** Avenida Silviano Brandão, 1.344 - Belo Horizonte/MG

**Coordenadas:** X= -43.925126 | Y= -19.912103 | Datum: WGS84 

**Classificação:** AR - Área Reabilitada para o uso declarado **Uso Declarado:** Posto de Combustível  
**Etapa de Gerenciamento:** -

**Fonte de contaminação:** Vazamento ou Infiltração

**Meios Impactados:**

Solo, Água Subterrânea

**Contaminantes:**

Hidrocarbonetos

**Presença de Fase Livre:** Não

**Situação:** -


Área gerenciada pela Prefeitura de Belo Horizonte

**UPGRH: SF5 - RIO DAS VELHAS**

**POSTO ARAUJO COM. E DISTRIB. DE COMB. E LUBRIF. LTDA - POSTO SANTO ONOFRE LTDA**

**Atividade:** Posto de Combustível

**Endereço:** Avenida Americo Vespucio, 809 - Belo Horizonte/MG

**Coordenadas:** X= -43.95749 | Y= -19.891419 | Datum: WGS84 

**Classificação:** AMR - Área em Processo de Monitoramento para Reabilitação

**Etapas de Gerenciamento:** Monitoramento

**Fonte de contaminação:** Vazamento ou Infiltração

**Meios Impactados:**

Solo, Água Subterrânea

**Contaminantes:**

Hidrocarbonetos

**Presença de Fase Livre:** Não

**Situação:** -


Área gerenciada pela Prefeitura de Belo Horizonte

**UPGRH: SF5 - RIO DAS VELHAS**

**POSTO ASTRAL LTDA**

**Atividade:** Posto de Combustível

**Endereço:** Avenida Brigadeiro Eduardo Gomes, 1.025 - Belo Horizonte/MG

**Coordenadas:** X= -44.004074 | Y= -19.906753 | **Datum:** WGS84 

**Classificação:** AMR - Área em Processo de Monitoramento para Reabilitação

**Etapas de Gerenciamento:** Monitoramento

**Fonte de contaminação:** Vazamento ou Infiltração

**Meios Impactados:**

Solo, Água Subterrânea

**Contaminantes:**

Hidrocarbonetos

**Presença de Fase Livre:** Não

**Situação:** -


Área gerenciada pela Prefeitura de Belo Horizonte

**UPGRH: SF5 - RIO DAS VELHAS**

**POSTO AVENIDA LTDA**

**Atividade:** Posto de Combustível

**Endereço:** Avenida Francisco Sá, 185 - Montes Claros/MG

**Coordenadas:** X= -43.863262 | Y= -16.727087 | **Datum:** WGS84 

**Classificação:** AI - Área Contaminada sob Investigação

**Etapas de Gerenciamento:** Investigação Confirmatória

**Fonte de contaminação:** Vazamento ou Infiltração

**Meios Impactados:**

Solo, Água Subterrânea

**Contaminantes:**

Hidrocarbonetos

**Presença de Fase Livre:** Não


**Situação:** -

**UPGRH: SF5 - RIO DAS VELHAS**

**POSTO AVIEN LTDA (EX POSTO TREZE JM)**

**Atividade:** Posto de Combustível

**Endereço:** Rodovia BR 381, Km 13 - Sabará/MG

**Coordenadas:** X= -43.850169 | Y= -19.834442 | **Datum:** WGS84 

**Classificação:** AMR - Área em Processo de Monitoramento para Reabilitação

**Etapas de Gerenciamento:** Monitoramento

**Fonte de contaminação:** Vazamento ou Infiltração

**Meios Impactados:**

Solo, Água Subterrânea

**Contaminantes:**

Hidrocarbonetos

**Presença de Fase Livre:** Não


**Situação:** -

**UPGRH: SF5 - RIO DAS VELHAS**

**POSTO BAHAMAS LTDA**

**Atividade:** Posto de Combustível

**Endereço:** Avenida Silviano Brandão, 796 - Belo Horizonte/MG

**Coordenadas:** X= -43.928749 | Y= -19.907981 | **Datum:** WGS84 

**Classificação:** AR - Área Reabilitada para o uso declarado **Uso Declarado:** Posto de Combustível  
**Etapas de Gerenciamento:** -

**Fonte de contaminação:** Vazamento ou Infiltração

**Meios Impactados:**

Solo, Água Subterrânea

**Contaminantes:**

Hidrocarbonetos

**Presença de Fase Livre:** Não

**Situação:** -


Área gerenciada pela Prefeitura de Belo Horizonte

**UPGRH: SF5 - RIO DAS VELHAS**

**POSTO BARÃO DE MELO LTDA**

**Atividade:** Posto de Combustível

**Endereço:** Avenida Barão Homem de Melo, 827 - Belo Horizonte/MG

**Coordenadas:** X= -43.971609 | Y= -19.940999 | **Datum:** WGS84 

**Classificação:** AR - Área Reabilitada para o uso declarado **Uso Declarado:** Posto de Combustível  
**Etapa de Gerenciamento:** -

**Fonte de contaminação:** Vazamento ou Infiltração

**Meios Impactados:**

Solo, Água Subterrânea

**Contaminantes:**

Hidrocarbonetos

**Presença de Fase Livre:** Não

**Situação:** -


Área gerenciada pela Prefeitura de Belo Horizonte

**UPGRH: SF5 - RIO DAS VELHAS**

**POSTO BATISTÃO LTDA**

**Atividade:** Posto de Combustível

**Endereço:** Rua Desembargador Reis Alves, 880 - Belo Horizonte/MG

**Coordenadas:** X= -43.997739 | Y= -19.965703 | **Datum:** WGS84 

**Classificação:** AMR - Área em Processo de Monitoramento para Reabilitação

**Etapas de Gerenciamento:** Monitoramento

**Fonte de contaminação:** Vazamento ou Infiltração

**Meios Impactados:**

Solo, Água Subterrânea

**Contaminantes:**

Hidrocarbonetos

**Presença de Fase Livre:** Não

**Situação:** Removida

Área gerenciada pela Prefeitura de Belo Horizonte

**UPGRH: SF5 - RIO DAS VELHAS**

**POSTO BETANIA LTDA**

**Atividade:** Posto de Combustível

**Endereço:** Rua Úrsula Paulino, 1.292 - Belo Horizonte/MG

**Coordenadas:** X= -43.98826 | Y= -19.958707 | Datum: WGS84



**Classificação:** AR - Área Reabilitada para o uso declarado **Uso Declarado:** Posto de Combustível  
**Etapa de Gerenciamento:** -

**Fonte de contaminação:** Vazamento ou Infiltração

**Meios Impactados:**

Solo, Água Subterrânea

**Contaminantes:**

Hidrocarbonetos

**Presença de Fase Livre:** Não

**Situação:** -

Área gerenciada pela Prefeitura de Belo Horizonte

**UPGRH: SF5 - RIO DAS VELHAS**

**POSTO BH LTDA**

**Atividade:** Posto de Combustível

**Endereço:** Avenida dos Andradas, 1.350 - Belo Horizonte/MG

**Coordenadas:** X= -43.927932 | Y= -19.9214 | Datum: WGS84



**Classificação:** AMR - Área em Processo de Monitoramento para Reabilitação

**Etapas de Gerenciamento:** Monitoramento

**Fonte de contaminação:** Vazamento ou Infiltração

**Meios Impactados:**

Solo, Água Subterrânea

**Contaminantes:**

Hidrocarbonetos

**Presença de Fase Livre:** Não

**Situação:** Removida


Área gerenciada pela Prefeitura de Belo Horizonte

**UPGRH: SF5 - RIO DAS VELHAS**

**POSTO BICAME**

**Atividade:** Posto de Combustível

**Endereço:** Praça Dr. Ernani Ribeiro da Silva, 53 - Nova Lima/MG

**Coordenadas:** X= -43.855651 | Y= -19.981538 | **Datum:** WGS84 

**Classificação:** AMR - Área em Processo de Monitoramento para Reabilitação

**Etapas de Gerenciamento:** Monitoramento

**Fonte de contaminação:** Vazamento ou Infiltração

**Meios Impactados:**

Solo, Água Subterrânea

**Contaminantes:**

Hidrocarbonetos

**Presença de Fase Livre:** Não

**Situação:** -

**UPGRH: SF5 - RIO DAS VELHAS**

**POSTO BOLA CHEIA LTDA**

**Atividade:** Posto de Combustível

**Endereço:** Rua Dorival Machado, 519 - Belo Horizonte/MG

**Coordenadas:** X= -43.97412 | Y= -19.826929 | Datum: WGS84



**Classificação:** AR - Área Reabilitada para o uso declarado **Uso Declarado:** Posto de Combustível  
**Etapas de Gerenciamento:** -

**Fonte de contaminação:** Vazamento ou Infiltração

**Meios Impactados:**

Solo, Água Subterrânea

**Contaminantes:**

Hidrocarbonetos

**Presença de Fase Livre:** Não

**Situação:** -

Área gerenciada pela Prefeitura de Belo Horizonte

**UPGRH: SF5 - RIO DAS VELHAS**

**POSTO BOM BOM LTDA**

**Atividade:** Posto de Combustível

**Endereço:** Avenida do Contorno, 2.694 - Belo Horizonte/MG

**Coordenadas:** X= -43.92275 | Y= -19.921864 | **Datum:** WGS84



**Classificação:** AR - Área Reabilitada para o uso declarado **Uso Declarado:** Posto de Combustível  
**Etapas de Gerenciamento:** -

**Fonte de contaminação:** Vazamento ou Infiltração

**Meios Impactados:**

Solo, Água Subterrânea

**Contaminantes:**

Hidrocarbonetos

**Presença de Fase Livre:** Não

**Situação:** -


Área gerenciada pela Prefeitura de Belo Horizonte

**UPGRH: SF5 - RIO DAS VELHAS**

**POSTO BRASINHA LTDA**

**Atividade:** Posto de Combustível

**Endereço:** Rua Pelotas, 36 - Belo Horizonte/MG

**Coordenadas:** X= -43.989075 | Y= -19.913593 | **Datum:** WGS84 

**Classificação:** AMR - Área em Processo de Monitoramento para Reabilitação

**Etapas de Gerenciamento:** Monitoramento

**Fonte de contaminação:** Vazamento ou Infiltração

**Meios Impactados:**

Solo, Água Subterrânea

**Contaminantes:**

Hidrocarbonetos

**Presença de Fase Livre:** Não

**Situação:** -


Área gerenciada pela Prefeitura de Belo Horizonte

**UPGRH: SF5 - RIO DAS VELHAS**

**POSTO BRUNATA LTDA**

**Atividade:** Posto de Combustível

**Endereço:** Rua Anapurus, 21 - Belo Horizonte/MG

**Coordenadas:** X= -43.920829 | Y= -19.856498 | **Datum:** WGS84 

**Classificação:** AR - Área Reabilitada para o uso declarado **Uso Declarado:** Posto de Combustível  
**Etapas de Gerenciamento:** -

**Fonte de contaminação:** Vazamento ou Infiltração

**Meios Impactados:**

Solo, Água Subterrânea

**Contaminantes:**

Hidrocarbonetos

**Presença de Fase Livre:** Não

**Situação:** Removida


Área gerenciada pela Prefeitura de Belo Horizonte

**UPGRH: SF5 - RIO DAS VELHAS**

**POSTO C J LTDA**

**Atividade:** Posto de Combustível

**Endereço:** Avenida Prudente de Moraes, 581 - Belo Horizonte/MG

**Coordenadas:** X= -43.948424 | Y= -19.94123 | Datum: WGS84 

**Classificação:** AR - Área Reabilitada para o uso declarado **Uso Declarado:** Posto de Combustível  
**Etapas de Gerenciamento:** -

**Fonte de contaminação:** Vazamento ou Infiltração

**Meios Impactados:**

Solo, Água Subterrânea

**Contaminantes:**

Hidrocarbonetos

**Presença de Fase Livre:** Não

**Situação:** -


Área gerenciada pela Prefeitura de Belo Horizonte

**UPGRH: SF5 - RIO DAS VELHAS**

**POSTO C N (EX POSTO CIDADE NOVA)**

**Atividade:** Posto de Combustível

**Endereço:** Avenida Cristiano Machado, 1.383 - Belo Horizonte/MG

**Coordenadas:** X= -43.927923 | Y= -19.897579 | **Datum:** WGS84 

**Classificação:** AMR - Área em Processo de Monitoramento para Reabilitação

**Etapas de Gerenciamento:** Monitoramento

**Fonte de contaminação:** Vazamento ou Infiltração

**Meios Impactados:**

Solo, Água Subterrânea

**Contaminantes:**

Hidrocarbonetos

**Presença de Fase Livre:** Não

**Situação:** -


Área gerenciada pela Prefeitura de Belo Horizonte

**UPGRH: SF5 - RIO DAS VELHAS**

**POSTO CABRAL LTDA**

**Atividade:** Posto de Combustível

**Endereço:** Avenida do Contorno, 8.249 - Belo Horizonte/MG

**Coordenadas:** X= -43.952876 | Y= -19.934059 | **Datum:** WGS84 

**Classificação:** AR - Área Reabilitada para o uso declarado **Uso Declarado:** Comercial

**Etapas de Gerenciamento:** -

**Fonte de contaminação:** Vazamento ou Infiltração

**Meios Impactados:**

Solo, Água Subterrânea

**Contaminantes:**

Hidrocarbonetos

**Presença de Fase Livre:** Não

**Situação:** -


Área gerenciada pela Prefeitura de Belo Horizonte

**UPGRH: SF5 - RIO DAS VELHAS**

**POSTO CARIJÓ LTDA**

**Atividade:** Posto de Combustível

**Endereço:** Rodovia BR 262, Km 4 - Belo Horizonte/MG

**Coordenadas:** X= -43.977858 | Y= -19.893294 | **Datum:** WGS84 

**Classificação:** ACI - Área Contaminada sob Intervenção

**Etapas de Gerenciamento:** intervenção/remediação

**Fonte de contaminação:** Vazamento ou Infiltração

**Meios Impactados:**

Solo, Água Subterrânea

**Contaminantes:**

Hidrocarbonetos

**Presença de Fase Livre:** Não

**Situação:** Removida


Área gerenciada pela Prefeitura de Belo Horizonte

**UPGRH: SF5 - RIO DAS VELHAS**

**POSTO CHAPADÃO LTDA**

**Atividade:** Posto de Combustível

**Endereço:** Avenida Silviano Brandão, 2.822 - Belo Horizonte/MG

**Coordenadas:** X= -43.911409 | Y= -19.90749 | Datum: WGS84 

**Classificação:** AR - Área Reabilitada para o uso declarado **Uso Declarado:** Uso Geral

**Etapas de Gerenciamento:** -

**Fonte de contaminação:** Vazamento ou Infiltração

**Meios Impactados:**

Solo, Água Subterrânea

**Contaminantes:**

Hidrocarbonetos

**Presença de Fase Livre:** Não

**Situação:** -


Área gerenciada pela Prefeitura de Belo Horizonte

**UPGRH: SF5 - RIO DAS VELHAS**

**POSTO CHAVES LTDA**

**Atividade:** Posto de Combustível

**Endereço:** Avenida Portugal, 2.061 - Belo Horizonte/MG

**Coordenadas:** X= -43.978432 | Y= -19.845822 | Datum: WGS84 

**Classificação:** AR - Área Reabilitada para o uso declarado **Uso Declarado:** Posto de Combustível  
**Etapas de Gerenciamento:** -

**Fonte de contaminação:** Vazamento ou Infiltração

**Meios Impactados:**

Solo, Água Subterrânea

**Contaminantes:**

Hidrocarbonetos

**Presença de Fase Livre:** Não

**Situação:** -

Área gerenciada pela Prefeitura de Belo Horizonte

**UPGRH: SF5 - RIO DAS VELHAS**

**POSTO CLEARGEL LTDA**

**Atividade:** Posto de Combustível

**Endereço:** Avenida das Palmeiras, 921 - Belo Horizonte/MG

**Coordenadas:** X= -43.97119 | Y= -19.863104 | **Datum:** WGS84



**Classificação:** AR - Área Reabilitada para o uso declarado **Uso Declarado:** Posto de Combustível  
**Etapas de Gerenciamento:** -

**Fonte de contaminação:** Vazamento ou Infiltração

**Meios Impactados:**

Solo, Água Subterrânea

**Contaminantes:**

Hidrocarbonetos

**Presença de Fase Livre:** Não

**Situação:** -


Área gerenciada pela Prefeitura de Belo Horizonte

**UPGRH: SF5 - RIO DAS VELHAS**

**POSTO CURVA DO RETIRO**

**Atividade:** Posto de Combustível

**Endereço:** Rodovia BR 040, Km 548 - Nova Lima/MG

**Coordenadas:** X= -43.982634 | Y= -20.077170 | **Datum:** WGS84 

**Classificação:** ACI - Área Contaminada sob Intervenção

**Etapas de Gerenciamento:** Intervenção/Remediação

**Fonte de contaminação:** Vazamento ou Infiltração

**Meios Impactados:**

Solo, Água Subterrânea

**Contaminantes:**

Hidrocarbonetos

**Presença de Fase Livre:** Sim


**Situação:** Em processo de remoção

**UPGRH: SF5 - RIO DAS VELHAS**

**POSTO DANÚBIO LTDA**

**Atividade:** Posto de Combustível

**Endereço:** Rua Jacuí, 2.300 - Belo Horizonte/MG

**Coordenadas:** X= -43.936161 | Y= -19.893588 | **Datum:** WGS84 

**Classificação:** AMR - Área em Processo de Monitoramento para Reabilitação

**Etapas de Gerenciamento:** Monitoramento

**Fonte de contaminação:** Vazamento ou Infiltração

**Meios Impactados:**

Solo, Água Subterrânea

**Contaminantes:**

Hidrocarbonetos

**Presença de Fase Livre:** Não

**Situação:** -


Área gerenciada pela Prefeitura de Belo Horizonte

**UPGRH: SF5 - RIO DAS VELHAS**

**POSTO DO ELEFANTINHO SOCIEDADE LTDA**

**Atividade:** Posto de Combustível

**Endereço:** Avenida Presidente Antônio Carlos, 1.400 - Belo Horizonte/MG

**Coordenadas:** X= -43.945586 | Y= -19.900900 | **Datum:** WGS84 

**Classificação:** AR - Área Reabilitada para o uso declarado **Uso Declarado:** Via Urbana  
**Etapas de Gerenciamento:** -

**Fonte de contaminação:** Vazamento ou Infiltração

**Meios Impactados:**

Solo, Água Subterrânea

**Contaminantes:**

Hidrocarbonetos

**Presença de Fase Livre:** Não

**Situação:** -


Área gerenciada pela Prefeitura de Belo Horizonte

**UPGRH: SF5 - RIO DAS VELHAS**

**POSTO DO PAI LTDA**

**Atividade:** Posto de Combustível

**Endereço:** Avenida Deputado Último de Carvalho, 1.275 - Belo Horizonte/MG

**Coordenadas:** X= -43.940628 | Y= -19.83515 | Datum: WGS84 

**Classificação:** AMR - Área em Processo de Monitoramento para Reabilitação

**Etapas de Gerenciamento:** Monitoramento

**Fonte de contaminação:** Vazamento ou Infiltração

**Meios Impactados:**

Solo, Água Subterrânea

**Contaminantes:**

Hidrocarbonetos

**Presença de Fase Livre:** Não

**Situação:** -


Área gerenciada pela Prefeitura de Belo Horizonte

**UPGRH: SF5 - RIO DAS VELHAS**

**POSTO DO PAPAÍ LTDA**

**Atividade:** Posto de Combustível

**Endereço:** Rua Pouso Alegre, 1.500 - Belo Horizonte/MG

**Coordenadas:** X= -43.925099 | Y= -19.912281 | **Datum:** WGS84 

**Classificação:** AR - Área Reabilitada para o uso declarado **Uso Declarado:** Posto de Combustível  
**Etapas de Gerenciamento:** -

**Fonte de contaminação:** Vazamento ou Infiltração

**Meios Impactados:**

Solo, Água Subterrânea

**Contaminantes:**

Hidrocarbonetos

**Presença de Fase Livre:** Não

**Situação:** -


Área gerenciada pela Prefeitura de Belo Horizonte

**UPGRH: SF5 - RIO DAS VELHAS**

**POSTO DO PAPAÍ LTDA**

**Atividade:** Posto de Combustível

**Endereço:** Avenida Flávio dos Santos, 459 - Belo Horizonte/MG

**Coordenadas:** X= -43.925137 | Y= -19.912198 | Datum: WGS84 

**Classificação:** AMR - Área em Processo de Monitoramento para Reabilitação

**Etapas de Gerenciamento:** Monitoramento

**Fonte de contaminação:** Vazamento ou Infiltração

**Meios Impactados:**

Solo, Água Subterrânea

**Contaminantes:**

Hidrocarbonetos

**Presença de Fase Livre:** Não

**Situação:** -

Área gerenciada pela Prefeitura de Belo Horizonte

**UPGRH: SF5 - RIO DAS VELHAS**

**POSTO DRIVE AUTO SERVICOS LTDA**

**Atividade:** Posto de Combustível

**Endereço:** Avenida do Contorno, 6.583 - Belo Horizonte/MG

**Coordenadas:** X= -43.932982 | Y= -19.93973 | Datum: WGS84



**Classificação:** AR - Área Reabilitada para o uso declarado **Uso Declarado:** Prédio Comercial  
**Etapas de Gerenciamento:** -

**Fonte de contaminação:** Vazamento ou Infiltração

**Meios Impactados:**

Solo, Água Subterrânea

**Contaminantes:**

Hidrocarbonetos

**Presença de Fase Livre:** Não

**Situação:** -


Área gerenciada pela Prefeitura de Belo Horizonte

**UPGRH: SF5 - RIO DAS VELHAS**

**POSTO DRIVE AUTO SERVICOS LTDA**

**Atividade:** Posto de Combustível

**Endereço:** Avenida Barão Homem de Melo, 1.755 - Belo Horizonte/MG

**Coordenadas:** X= -43.954926 | Y= -19.965853 | Datum: WGS84 

**Classificação:** AR - Área Reabilitada para o uso declarado **Uso Declarado:** Comercial

**Etapas de Gerenciamento:** -

**Fonte de contaminação:** Vazamento ou Infiltração

**Meios Impactados:**

Solo, Água Subterrânea

**Contaminantes:**

Hidrocarbonetos

**Presença de Fase Livre:** Não

**Situação:** -


Área gerenciada pela Prefeitura de Belo Horizonte

**UPGRH: SF5 - RIO DAS VELHAS**

**POSTO DUAS PATRIAS LTDA**

**Atividade:** Posto de Combustível

**Endereço:** Rua Álvares Maciel, 517 - Belo Horizonte/MG

**Coordenadas:** X= -43.924499 | Y= -19.923962 | **Datum:** WGS84 

**Classificação:** AR - Área Reabilitada para o uso declarado **Uso Declarado:** Posto de Combustível  
**Etapas de Gerenciamento:** -

**Fonte de contaminação:** Vazamento ou Infiltração

**Meios Impactados:**

Solo, Água Subterrânea

**Contaminantes:**

Hidrocarbonetos

**Presença de Fase Livre:** Não

**Situação:** -

Área gerenciada pela Prefeitura de Belo Horizonte

**UPGRH: SF5 - RIO DAS VELHAS**

**POSTO ELEVADO LTDA**

**Atividade:** Posto de Combustível

**Endereço:** Rua dos Tamoios, 1.171 - Belo Horizonte/MG

**Coordenadas:** X= -43.947402 | Y= -19.91832 | Datum: WGS84



**Classificação:** AR - Área Reabilitada para o uso declarado **Uso Declarado:** Prédio Comercial  
**Etapas de Gerenciamento:** -

**Fonte de contaminação:** Vazamento ou Infiltração

**Meios Impactados:**

Solo, Água Subterrânea

**Contaminantes:**

Hidrocarbonetos

**Presença de Fase Livre:** Não

**Situação:** -


Área gerenciada pela Prefeitura de Belo Horizonte

**UPGRH: SF5 - RIO DAS VELHAS**

**POSTO ENTRADA OBRIGATORIA LTDA**

**Atividade:** Posto de Combustível

**Endereço:** Avenida Portugal, 4.260 - Belo Horizonte/MG

**Coordenadas:** X= -43.962221 | Y= -19.843046 | Datum: WGS84 

**Classificação:** AMR - Área em Processo de Monitoramento para Reabilitação

**Etapas de Gerenciamento:** Monitoramento

**Fonte de contaminação:** Vazamento ou Infiltração

**Meios Impactados:**

Solo, Água Subterrânea

**Contaminantes:**

Hidrocarbonetos

**Presença de Fase Livre:** Não

**Situação:** -


Área gerenciada pela Prefeitura de Belo Horizonte

**UPGRH: SF5 - RIO DAS VELHAS**

**POSTO FLORAMAR LTDA**

**Atividade:** Posto de Combustível

**Endereço:** Avenida Cristiano Machado, 10.500 - Belo Horizonte/MG

**Coordenadas:** X= -43.943177 | Y= -19.826251 | **Datum:** WGS84 

**Classificação:** AR - Área Reabilitada para o uso declarado **Uso Declarado:** Posto de Combustível  
**Etapa de Gerenciamento:** -

**Fonte de contaminação:** Vazamento ou Infiltração

**Meios Impactados:**

Solo, Água Subterrânea

**Contaminantes:**

Hidrocarbonetos

**Presença de Fase Livre:** Não

**Situação:** -


Área gerenciada pela Prefeitura de Belo Horizonte

**UPGRH: SF5 - RIO DAS VELHAS**

**POSTO FÓRMULA BR LTDA**

**Atividade:** Posto de Combustível

**Endereço:** Avenida Amazonas, 8.555 - Belo Horizonte/MG

**Coordenadas:** X= -44.004085 | Y= -19.943859 | Datum: WGS84 

**Classificação:** AMR - Área em Processo de Monitoramento para Reabilitação

**Etapas de Gerenciamento:** Monitoramento

**Fonte de contaminação:** Vazamento ou Infiltração

**Meios Impactados:**

Solo, Água Subterrânea

**Contaminantes:**

Hidrocarbonetos

**Presença de Fase Livre:** Não

**Situação:** Removida

Área gerenciada pela Prefeitura de Belo Horizonte

**UPGRH: SF5 - RIO DAS VELHAS**

**POSTO FRANCA E CAMPOS LTDA - PICA PAU**

**Atividade:** Posto de Combustível

**Endereço:** Avenida Amazonas, 4.156 - Belo Horizonte/MG

**Coordenadas:** X= -43.9714 | Y= -19.930497 | Datum: WGS84



**Classificação:** ACI - Área Contaminada sob Intervenção

**Etapas de Gerenciamento:** Intervenção/Remediação

**Fonte de contaminação:** Vazamento ou Infiltração

**Meios Impactados:**

Solo, Água Subterrânea

**Contaminantes:**

Hidrocarbonetos

**Presença de Fase Livre:** Não

**Situação:** -


Área gerenciada pela Prefeitura de Belo Horizonte

**UPGRH: SF5 - RIO DAS VELHAS**

**POSTO GALL LTDA**

**Atividade:** Posto de Combustível

**Endereço:** Belmiro Braga, 1.078 - Belo Horizonte/MG

**Coordenadas:** X= -43.975857 | Y= -19.906198 | **Datum:** WGS84 

**Classificação:** AMR - Área em Processo de Monitoramento para Reabilitação

**Etapas de Gerenciamento:** Monitoramento

**Fonte de contaminação:** Vazamento ou Infiltração

**Meios Impactados:**

Solo, Água Subterrânea

**Contaminantes:**

Hidrocarbonetos

**Presença de Fase Livre:** Não

**Situação:** -


Área gerenciada pela Prefeitura de Belo Horizonte

**UPGRH: SF5 - RIO DAS VELHAS**

**POSTO GAMELEIRA LTDA**

**Atividade:** Posto de Combustível

**Endereço:** Avenida Amazonas, 7.605 - Belo Horizonte/MG

**Coordenadas:** X= -43.996875 | Y= -19.938175 | Datum: WGS84 

**Classificação:** AMR - Área em Processo de Monitoramento para Reabilitação

**Etapas de Gerenciamento:** Monitoramento

**Fonte de contaminação:** Vazamento ou Infiltração

**Meios Impactados:**

Solo, Água Subterrânea

**Contaminantes:**

Hidrocarbonetos

**Presença de Fase Livre:** Não

**Situação:** Removida


Área gerenciada pela Prefeitura de Belo Horizonte

**UPGRH: SF5 - RIO DAS VELHAS**

**POSTO GLÓRIA LTDA**

**Atividade:** Posto de Combustível

**Endereço:** Rua Deputado Cláudio Pinheiro Lima, 957 - Belo Horizonte/MG

**Coordenadas:** X= -44.007497 | Y= -19.90403 | Datum: WGS84 

**Classificação:** AMR - Área em Processo de Monitoramento para Reabilitação

**Etapas de Gerenciamento:** Monitoramento

**Fonte de contaminação:** Vazamento ou Infiltração

**Meios Impactados:**

Solo, Água Subterrânea

**Contaminantes:**

Hidrocarbonetos

**Presença de Fase Livre:** Não

**Situação:** -


Área gerenciada pela Prefeitura de Belo Horizonte

**UPGRH: SF5 - RIO DAS VELHAS**

**POSTO HERCULES LTDA**

**Atividade:** Posto de Combustível

**Endereço:** Rua Deputado Cláudio Pinheiro Lima, 276 - Belo Horizonte/MG

**Coordenadas:** X= -44.003699 | Y= -19.909316 | **Datum:** WGS84 

**Classificação:** AMR - Área em Processo de Monitoramento para Reabilitação

**Etapas de Gerenciamento:** Monitoramento

**Fonte de contaminação:** Vazamento ou Infiltração

**Meios Impactados:**

Solo, Água Subterrânea

**Contaminantes:**

Hidrocarbonetos

**Presença de Fase Livre:** Não

**Situação:** -


Área gerenciada pela Prefeitura de Belo Horizonte

**UPGRH: SF5 - RIO DAS VELHAS**

**POSTO ILAND LTDA**

**Atividade:** Posto de Combustível

**Endereço:** Rua Benedito Quintino, 347 - Jaboticatubas/MG

**Coordenadas:** X= -43.747015 | Y= -19.517648 | **Datum:** WGS84 

**Classificação:** ACI - Área Contaminada sob Intervenção

**Etapas de Gerenciamento:** Investigação Detalhada/Avaliação de Risco

**Fonte de contaminação:** Vazamento ou Infiltração

**Meios Impactados:**

Solo, Água Subterrânea

**Contaminantes:**

Hidrocarbonetos

**Presença de Fase Livre:** Não

**Situação:** -

**UPGRH: SF5 - RIO DAS VELHAS**

**POSTO ITAPOÃ LTDA**

**Atividade:** Posto de Combustível

**Endereço:** Avenida Amazonas, 2.994 - Belo Horizonte/MG

**Coordenadas:** X= -43.95469 | Y= -19.928319 | Datum: WGS84



**Classificação:** ACI - Área Contaminada sob Intervenção

**Etapas de Gerenciamento:** Intervenção/Remediação

**Fonte de contaminação:** Vazamento ou Infiltração

**Meios Impactados:**

Solo, Água Subterrânea

**Contaminantes:**

Hidrocarbonetos

**Presença de Fase Livre:** Sim

**Situação:** Em processo de remoção


Área gerenciada pela Prefeitura de Belo Horizonte

**UPGRH: SF5 - RIO DAS VELHAS**

**POSTO ITARUMA**

**Atividade:** Posto de Combustível

**Endereço:** Avenida Afonso Vaz de Melo, 1.025 - Belo Horizonte/MG

**Coordenadas:** X= -44.024878 | Y= -19.976928 | **Datum:** WGS84 

**Classificação:** AR - Área Reabilitada para o uso declarado **Uso Declarado:** Posto de Combustível  
**Etapa de Gerenciamento:** -

**Fonte de contaminação:** Vazamento ou Infiltração

**Meios Impactados:**

Solo, Água Subterrânea

**Contaminantes:**

Hidrocarbonetos

**Presença de Fase Livre:** Não

**Situação:** -


Área gerenciada pela Prefeitura de Belo Horizonte

**UPGRH: SF5 - RIO DAS VELHAS**

**POSTO JACINTO LTDA**

**Atividade:** Posto de Combustível

**Endereço:** Rua João Samaha, 1.250 - Belo Horizonte/MG

**Coordenadas:** X= -43.966169 | Y= -19.821358 | **Datum:** WGS84 

**Classificação:** AMR - Área em Processo de Monitoramento para Reabilitação

**Etapas de Gerenciamento:** Monitoramento

**Fonte de contaminação:** Vazamento ou Infiltração

**Meios Impactados:**

Solo, Água Subterrânea

**Contaminantes:**

Hidrocarbonetos

**Presença de Fase Livre:** Não

**Situação:** -


Área gerenciada pela Prefeitura de Belo Horizonte

**UPGRH: SF5 - RIO DAS VELHAS**

**POSTO JACUHY LTDA - POSTO SHELL**

**Atividade:** Posto de Combustível

**Endereço:** Rua Jacuí, 2798 - Belo Horizonte/MG

**Coordenadas:** X= -43.935893 | Y= -19.889048 | **Datum:** WGS84 

**Classificação:** AMR - Área em Processo de Monitoramento para Reabilitação

**Etapas de Gerenciamento:** Monitoramento

**Fonte de contaminação:** Vazamento ou Infiltração

**Meios Impactados:**

Solo, Água Subterrânea

**Contaminantes:**

Hidrocarbonetos

**Presença de Fase Livre:** Não

**Situação:** -


Área gerenciada pela Prefeitura de Belo Horizonte

**UPGRH: SF5 - RIO DAS VELHAS**

**POSTO JOCA LTDA**

**Atividade:** Posto de Combustível

**Endereço:** Rua Antônio José dos Santos, 609 - Belo Horizonte/MG

**Coordenadas:** X= -43.997358 | Y= -19.819571 | **Datum:** WGS84 

**Classificação:** AR - Área Reabilitada para o uso declarado **Uso Declarado:** Posto de Combustível  
**Etapa de Gerenciamento:** -

**Fonte de contaminação:** Vazamento ou Infiltração

**Meios Impactados:**

Solo, Água Subterrânea

**Contaminantes:**

Hidrocarbonetos

**Presença de Fase Livre:** Não

**Situação:** -


Área gerenciada pela Prefeitura de Belo Horizonte

**UPGRH: SF5 - RIO DAS VELHAS**

**POSTO LAPENCE**

**Atividade:** Posto de Combustível

**Endereço:** Rua Idalina Alves, 231 - Centro - São José da Lapa/MG

**Coordenadas:** X= -43.958241 | Y= -19.696557 | Datum: WGS84 

**Classificação:** ACI - Área Contaminada sob Intervenção

**Etapas de Gerenciamento:** Investigação Detalhada/Avaliação de Risco

**Fonte de contaminação:** Vazamento ou Infiltração

**Meios Impactados:**

Solo, Água Subterrânea

**Contaminantes:**

Hidrocarbonetos

**Presença de Fase Livre:** Não


**Situação:** -

**UPGRH: SF5 - RIO DAS VELHAS**

**POSTO LILITO**

**Atividade:** Posto de Combustível

**Endereço:** Rua José Ferreira, 195 - Taquaraçu de Minas/MG

**Coordenadas:** X= -43.692635 | Y= -19.665601 | **Datum:** WGS84 

**Classificação:** ACI - Área Contaminada sob Intervenção

**Etapas de Gerenciamento:** Investigação Detalhada/Avaliação de Risco

**Fonte de contaminação:** Vazamento ou Infiltração

**Meios Impactados:**

Solo, Água Subterrânea

**Contaminantes:**

Hidrocarbonetos

**Presença de Fase Livre:** Não


**Situação:** Removida

**UPGRH: SF5 - RIO DAS VELHAS**

**POSTO MACEDO LTDA**

**Atividade:** Posto de Combustível

**Endereço:** Avenida Olinto Meireles, 2.375 - Belo Horizonte/MG

**Coordenadas:** X= -44.008108 | Y= -19.988564 | **Datum:** WGS84 

**Classificação:** AR - Área Reabilitada para o uso declarado **Uso Declarado:** Posto de Combustível  
**Etapa de Gerenciamento:** -

**Fonte de contaminação:** Vazamento ou Infiltração

**Meios Impactados:**

Solo, Água Subterrânea

**Contaminantes:**

Hidrocarbonetos

**Presença de Fase Livre:** Não

**Situação:** -

Área gerenciada pela Prefeitura de Belo Horizonte

**UPGRH: SF5 - RIO DAS VELHAS**

**POSTO MARCELLA LTDA (EX POSTO OLARIA)**

**Atividade:** Posto de Combustível

**Endereço:** Rodovia BR 262, Km 364 - Betim/MG

**Coordenadas:** X= -54.2231 | Y= -25.0233 | Datum: WGS84



**Classificação:** AI - Área Contaminada sob Investigação

**Etapas de Gerenciamento:** Investigação Confirmatória

**Fonte de contaminação:** Vazamento ou Infiltração

**Meios Impactados:**

Solo, Água Subterrânea

**Contaminantes:**

Hidrocarbonetos

**Presença de Fase Livre:** Não


**Situação:** -

**UPGRH: SF5 - RIO DAS VELHAS**

**POSTO MARIA AMELIA LTDA**

**Atividade:** Posto de Combustível

**Endereço:** Rua Maria Amélia Maia, 780 - Belo Horizonte/MG

**Coordenadas:** X= -43.943129 | Y= -19.845506 | **Datum:** WGS84 

**Classificação:** AR - Área Reabilitada para o uso declarado **Uso Declarado:** Posto de Combustível  
**Etapas de Gerenciamento:** -

**Fonte de contaminação:** Vazamento ou Infiltração

**Meios Impactados:**

Solo, Água Subterrânea

**Contaminantes:**

Hidrocarbonetos

**Presença de Fase Livre:** Não

**Situação:** -


Área gerenciada pela Prefeitura de Belo Horizonte

**UPGRH: SF5 - RIO DAS VELHAS**

**POSTO MARTE LTDA**

**Atividade:** Posto de Combustível

**Endereço:** Rua Jacuí, 1.712 - Belo Horizonte/MG

**Coordenadas:** X= -43.934187 | Y= -19.898135 | Datum: WGS84 

**Classificação:** AMR - Área em Processo de Monitoramento para Reabilitação

**Etapas de Gerenciamento:** Monitoramento

**Fonte de contaminação:** Vazamento ou Infiltração

**Meios Impactados:**

Solo, Água Subterrânea

**Contaminantes:**

Hidrocarbonetos

**Presença de Fase Livre:** Não

**Situação:** -

Área gerenciada pela Prefeitura de Belo Horizonte

Diretoria de Gestão de Resíduos | Dezembro 2014


476 de 577

**UPGRH: SF5 - RIO DAS VELHAS**

**POSTO MG LTDA**

**Atividade:** Posto de Combustível

**Endereço:** Rua Lagoa da Prata, 415 - Belo Horizonte/MG

**Coordenadas:** X= -43.982477 | Y= -19.939192 | **Datum:** WGS84 

**Classificação:** AR - Área Reabilitada para o uso declarado **Uso Declarado:** Posto de Combustível  
**Etapas de Gerenciamento:** -

**Fonte de contaminação:** Vazamento ou Infiltração

**Meios Impactados:**

Solo, Água Subterrânea

**Contaminantes:**

Hidrocarbonetos

**Presença de Fase Livre:** Não

**Situação:** -


Área gerenciada pela Prefeitura de Belo Horizonte

**UPGRH: SF5 - RIO DAS VELHAS**

**POSTO MIGUEL LTDA - POSTO VIA DO MINERIO**

**Atividade:** Posto de Combustível

**Endereço:** Avenida Waldir Soeiro Emrich, 2.050 - Belo Horizonte/MG

**Coordenadas:** X= -44.013539 | Y= -19.99051 | **Datum:** WGS84 

**Classificação:** AR - Área Reabilitada para o uso declarado **Uso Declarado:** Posto de Combustível  
**Etapa de Gerenciamento:** -

**Fonte de contaminação:** Vazamento ou Infiltração

**Meios Impactados:**

Solo, Água Subterrânea

**Contaminantes:**

Hidrocarbonetos

**Presença de Fase Livre:** Não

**Situação:** -


Área gerenciada pela Prefeitura de Belo Horizonte

**UPGRH: SF5 - RIO DAS VELHAS**

**POSTO MIRAGEM LTDA**

**Atividade:** Posto de Combustível

**Endereço:** Avenida Amintas Jaques de Moraes, 2.015 - Belo Horizonte/MG

**Coordenadas:** X= -44.017131 | Y= -19.906683 | **Datum:** WGS84 

**Classificação:** AMR - Área em Processo de Monitoramento para Reabilitação

**Etapas de Gerenciamento:** Monitoramento

**Fonte de contaminação:** Vazamento ou Infiltração

**Meios Impactados:**

Solo, Água Subterrânea

**Contaminantes:**

Hidrocarbonetos

**Presença de Fase Livre:** Não

**Situação:** Removida


Área gerenciada pela Prefeitura de Belo Horizonte

**UPGRH: SF5 - RIO DAS VELHAS**

**POSTO MORADA NOVA**

**Atividade:** Posto de Combustível

**Endereço:** Rua Santo Antônio, 15 - Nova Lima/MG

**Coordenadas:** X= -43.856928 | Y= -19.982867 | **Datum:** WGS84 

**Classificação:** AMR - Área em Processo de Monitoramento para Reabilitação

**Etapas de Gerenciamento:** Monitoramento

**Fonte de contaminação:** Vazamento ou Infiltração

**Meios Impactados:**

Solo, Água Subterrânea

**Contaminantes:**

Hidrocarbonetos

**Presença de Fase Livre:** Não


**Situação:** Removida

**UPGRH: SF5 - RIO DAS VELHAS**

**POSTO MUSTANG LTDA**

**Atividade:** Posto de Combustível

**Endereço:** Rua Joaquim Murtinho, 9 - Belo Horizonte/MG

**Coordenadas:** X= -43.944218 | Y= -19.938757 | Datum: WGS84 

**Classificação:** AMR - Área em Processo de Monitoramento para Reabilitação

**Etapas de Gerenciamento:** Monitoramento

**Fonte de contaminação:** Vazamento ou Infiltração

**Meios Impactados:**

Solo, Água Subterrânea

**Contaminantes:**

Hidrocarbonetos

**Presença de Fase Livre:** Não

**Situação:** -

Área gerenciada pela Prefeitura de Belo Horizonte

**UPGRH: SF5 - RIO DAS VELHAS**

**POSTO NOVA CONTAGEM LTDA**

**Atividade:** Posto de Combustível

**Endereço:** Rua Tiradentes, 1.941 - Contagem/MG

**Coordenadas:** X= -44.03971 | Y= -19.972018 | Datum: WGS84



**Classificação:** AI - Área Contaminada sob Investigação

**Etapas de Gerenciamento:** Investigação Confirmatória

**Fonte de contaminação:** Vazamento ou Infiltração

**Meios Impactados:**

Solo, Água Subterrânea

**Contaminantes:**

Hidrocarbonetos

**Presença de Fase Livre:** Não


**Situação:** -

**UPGRH: SF5 - RIO DAS VELHAS**

**POSTO ODEON LTDA**

**Atividade:** Posto de Combustível

**Endereço:** Avenida do Contorno, 1.550 - Belo Horizonte/MG

**Coordenadas:** X= -43.928989 | Y= -19.913804 | **Datum:** WGS84 

**Classificação:** AMR - Área em Processo de Monitoramento para Reabilitação

**Etapas de Gerenciamento:** Monitoramento

**Fonte de contaminação:** Vazamento ou Infiltração

**Meios Impactados:**

Solo, Água Subterrânea

**Contaminantes:**

Hidrocarbonetos

**Presença de Fase Livre:** Não

**Situação:** -

Área gerenciada pela Prefeitura de Belo Horizonte

**UPGRH: SF5 - RIO DAS VELHAS**

**POSTO ONIX LTDA**

**Atividade:** Posto de Combustível

**Endereço:** Rua Joaquim de Figueiredo, 8 - Belo Horizonte/MG

**Coordenadas:** X= -44.01935 | Y= -19.973752 | **Datum:** WGS84



**Classificação:** AR - Área Reabilitada para o uso declarado **Uso Declarado:** Comercial

**Etapa de Gerenciamento:** -

**Fonte de contaminação:** Vazamento ou Infiltração

**Meios Impactados:**

Solo, Água Subterrânea

**Contaminantes:**

Hidrocarbonetos

**Presença de Fase Livre:** Não

**Situação:** -


Área gerenciada pela Prefeitura de Belo Horizonte

**UPGRH: SF5 - RIO DAS VELHAS**

**POSTO OURO FINO LTDA**

**Atividade:** Posto de Combustível

**Endereço:** Rua Pium-i, 260 - Belo Horizonte/MG

**Coordenadas:** X= -43.929852 | Y= -19.941704 | Datum: WGS84 

**Classificação:** AR - Área Reabilitada para o uso declarado **Uso Declarado:** Posto de Combustível  
**Etapa de Gerenciamento:** -

**Fonte de contaminação:** Vazamento ou Infiltração

**Meios Impactados:**

Solo, Água Subterrânea

**Contaminantes:**

Hidrocarbonetos

**Presença de Fase Livre:** Não


**Situação:** -

Área gerenciada pela Prefeitura de Belo Horizonte

**UPGRH: SF5 - RIO DAS VELHAS**  
**POSTO PADRE EUSTAQUIO LTDA**

**Atividade:** Posto de Combustível

**Endereço:** Avenida Amazonas, 1.800 - Belo Horizonte/MG

**Coordenadas:** X= -43.948359 | Y= -19.924134 | **Datum:** WGS84 

**Classificação:** AR - Área Reabilitada para o uso declarado **Uso Declarado:** Comercial  
**Etapa de Gerenciamento:** -

**Fonte de contaminação:** Vazamento ou Infiltração

**Meios Impactados:**

Solo, Água Subterrânea

**Contaminantes:**

Hidrocarbonetos

**Presença de Fase Livre:** Não

**Situação:** -


Área gerenciada pela Prefeitura de Belo Horizonte

**UPGRH: SF5 - RIO DAS VELHAS**

**POSTO PALHA VERDE LTDA**

**Atividade:** Posto de Combustível

**Endereço:** Rodovia BR 262, KM 10 - Belo Horizonte/MG

**Coordenadas:** X= -44.064274 | Y= -19.958586 | **Datum:** WGS84 

**Classificação:** AR - Área Reabilitada para o uso declarado **Uso Declarado:** Posto de Combustível  
**Etapa de Gerenciamento:** -

**Fonte de contaminação:** Vazamento ou Infiltração

**Meios Impactados:**

Solo, Água Subterrânea

**Contaminantes:**

Hidrocarbonetos

**Presença de Fase Livre:** Não

**Situação:** -

Área gerenciada pela Prefeitura de Belo Horizonte

**UPGRH: SF5 - RIO DAS VELHAS**

**POSTO PARIS LTDA**

**Atividade:** Posto de Combustível

**Endereço:** Avenida Prudente de Moraes, 1.133 - Belo Horizonte/MG

**Coordenadas:** X= -43.9494 | Y= -19.945593 | Datum: WGS84



**Classificação:** AMR - Área em Processo de Monitoramento para Reabilitação

**Etapas de Gerenciamento:** Monitoramento

**Fonte de contaminação:** Vazamento ou Infiltração

**Meios Impactados:**

Solo, Água Subterrânea

**Contaminantes:**

Hidrocarbonetos

**Presença de Fase Livre:** Não

**Situação:** -


Área gerenciada pela Prefeitura de Belo Horizonte

**UPGRH: SF5 - RIO DAS VELHAS**

**POSTO PASSARELA LTDA**

**Atividade:** Posto de Combustível

**Endereço:** Avenida Cristiano Machado, 3.525 - Belo Horizonte/MG

**Coordenadas:** X= -43.929514 | Y= -19.886356 | **Datum:** WGS84 

**Classificação:** AR - Área Reabilitada para o uso declarado **Uso Declarado:** Posto de Combustível  
**Etapas de Gerenciamento:** -

**Fonte de contaminação:** Vazamento ou Infiltração

**Meios Impactados:**

Solo, Água Subterrânea

**Contaminantes:**

Hidrocarbonetos

**Presença de Fase Livre:** Não

**Situação:** -


Área gerenciada pela Prefeitura de Belo Horizonte

**UPGRH: SF5 - RIO DAS VELHAS**

**POSTO PAULISTINHA LTDA**

**Atividade:** Posto de Combustível

**Endereço:** Avenida Nossa Senhora de Fátima, 1.612 - Belo Horizonte/MG

**Coordenadas:** X= -43.945849 | Y= -19.913411 | **Datum:** WGS84 

**Classificação:** AR - Área Reabilitada para o uso declarado **Uso Declarado:** Posto de Combustível  
**Etapa de Gerenciamento:** -

**Fonte de contaminação:** Vazamento ou Infiltração

**Meios Impactados:**

Solo, Água Subterrânea

**Contaminantes:**

Hidrocarbonetos

**Presença de Fase Livre:** Não

**Situação:** -

Área gerenciada pela Prefeitura de Belo Horizonte

**UPGRH: SF5 - RIO DAS VELHAS**

**POSTO PHOENIX LTDA**

**Atividade:** Posto de Combustível

**Endereço:** Rua Platina, 999 - Belo Horizonte/MG

**Coordenadas:** X= -43.966974 | Y= -19.92136 | Datum: WGS84



**Classificação:** AR - Área Reabilitada para o uso declarado **Uso Declarado:** Posto de Combustível  
**Etapas de Gerenciamento:** -

**Fonte de contaminação:** Vazamento ou Infiltração

**Meios Impactados:**

Solo, Água Subterrânea

**Contaminantes:**

Hidrocarbonetos

**Presença de Fase Livre:** Não

**Situação:** Removida


Área gerenciada pela Prefeitura de Belo Horizonte

**UPGRH: SF5 - RIO DAS VELHAS**

**POSTO PLAZZA LTDA (ANTIGO POSTO PIAZZA LTDA)**

**Atividade:** Posto de Combustível

**Endereço:** Avenida Dom Pedro II, 1.020 - Belo Horizonte/MG

**Coordenadas:** X= -43.952463 | Y= -19.913992 | **Datum:** WGS84 

**Classificação:** ACI - Área Contaminada sob Intervenção

**Etapas de Gerenciamento:** Intervenção/Remediação

**Fonte de contaminação:** Vazamento ou Infiltração

**Meios Impactados:**

Solo, Água Subterrânea

**Contaminantes:**

Hidrocarbonetos

**Presença de Fase Livre:** Sim

**Situação:** Em processo de remoção


Área gerenciada pela Prefeitura de Belo Horizonte

**UPGRH: SF5 - RIO DAS VELHAS**

**POSTO PONTA DA LAPA LTDA**

**Atividade:** Posto de Combustível

**Endereço:** Rua Mármore, 15 - Belo Horizonte/MG

**Coordenadas:** X= -43922213 | Y= -19.915166 | Datum: WGS84 

**Classificação:** AR - Área Reabilitada para o uso declarado **Uso Declarado:** Posto de Combustível  
**Etapas de Gerenciamento:** -

**Fonte de contaminação:** Vazamento ou Infiltração

**Meios Impactados:**

Solo, Água Subterrânea

**Contaminantes:**

Hidrocarbonetos

**Presença de Fase Livre:** Não

**Situação:** -


Área gerenciada pela Prefeitura de Belo Horizonte

**UPGRH: SF5 - RIO DAS VELHAS**

**POSTO PONTE NOVA LTDA**

**Atividade:** Posto de Combustível

**Endereço:** Avenida Nossa Senhora do Carmo, 450 - Belo Horizonte/MG

**Coordenadas:** X= -43.934466 | Y= -19.943539 | **Datum:** WGS84 

**Classificação:** AMR - Área em Processo de Monitoramento para Reabilitação

**Etapas de Gerenciamento:** Monitoramento

**Fonte de contaminação:** Vazamento ou Infiltração

**Meios Impactados:**

Solo, Água Subterrânea

**Contaminantes:**

Hidrocarbonetos

**Presença de Fase Livre:** Não

**Situação:** -


Área gerenciada pela Prefeitura de Belo Horizonte

**UPGRH: SF5 - RIO DAS VELHAS**

**POSTO PRISMA LTDA**

**Atividade:** Posto de Combustível

**Endereço:** Avenida Vereador Cícero Ildfonso, 684 - Belo Horizonte/MG

**Coordenadas:** X= -43.999193 | Y= -19.925324 | **Datum:** WGS84 

**Classificação:** AR - Área Reabilitada para o uso declarado **Uso Declarado:** Posto de Combustível  
**Etapa de Gerenciamento:** -

**Fonte de contaminação:** Vazamento ou Infiltração

**Meios Impactados:**

Solo, Água Subterrânea

**Contaminantes:**

Hidrocarbonetos

**Presença de Fase Livre:** Não

**Situação:** -


Área gerenciada pela Prefeitura de Belo Horizonte

**UPGRH: SF5 - RIO DAS VELHAS**

**POSTO PROGRESSO**

**Atividade:** Posto de Combustível

**Endereço:** Rua Pará de Minas, 1.080 - Belo Horizonte/MG

**Coordenadas:** X= -43.999193 | Y= -19.913583 | **Datum:** WGS84 

**Classificação:** AMR - Área em Processo de Monitoramento para Reabilitação

**Etapas de Gerenciamento:** Monitoramento

**Fonte de contaminação:** Vazamento ou Infiltração

**Meios Impactados:**

Solo, Água Subterrânea

**Contaminantes:**

Hidrocarbonetos

**Presença de Fase Livre:** Não

**Situação:** -


Área gerenciada pela Prefeitura de Belo Horizonte

**UPGRH: SF5 - RIO DAS VELHAS**

**POSTO QUICK LTDA**

**Atividade:** Posto de Combustível

**Endereço:** Rua Belmiro Braga, 17 - Belo Horizonte/MG

**Coordenadas:** X= -43.969173 | Y= -19.919234 | **Datum:** WGS84 

**Classificação:** AMR - Área em Processo de Monitoramento para Reabilitação

**Etapas de Gerenciamento:** Monitoramento

**Fonte de contaminação:** Vazamento ou Infiltração

**Meios Impactados:**

Solo, Água Subterrânea

**Contaminantes:**

Hidrocarbonetos

**Presença de Fase Livre:** Não

**Situação:** -


Área gerenciada pela Prefeitura de Belo Horizonte

**UPGRH: SF5 - RIO DAS VELHAS**

**POSTO R B M LTDA**

**Atividade:** Posto de Combustível

**Endereço:** Rua Rio de Janeiro, 1.270 - Belo Horizonte/MG

**Coordenadas:** X= -43.940481 | Y= -19.925334 | **Datum:** WGS84 

**Classificação:** AR - Área Reabilitada para o uso declarado **Uso Declarado:** Edifício Comercial  
**Etapas de Gerenciamento:** -

**Fonte de contaminação:** Vazamento ou Infiltração

**Meios Impactados:**

Solo, Água Subterrânea

**Contaminantes:**

Hidrocarbonetos

**Presença de Fase Livre:** Não

**Situação:** -


Área gerenciada pela Prefeitura de Belo Horizonte

**UPGRH: SF5 - RIO DAS VELHAS**

**POSTO RAMADAS LTDA**

**Atividade:** Posto de Combustível

**Endereço:** Rua Platina, 789 - Belo Horizonte/MG

**Coordenadas:** X= -43.965536 | Y= -19.921824 | **Datum:** WGS84 

**Classificação:** AR - Área Reabilitada para o uso declarado **Uso Declarado:** Posto de Combustível  
**Etapas de Gerenciamento:** -

**Fonte de contaminação:** Vazamento ou Infiltração

**Meios Impactados:**

Solo, Água Subterrânea

**Contaminantes:**

Hidrocarbonetos

**Presença de Fase Livre:** Não

**Situação:** -

Área gerenciada pela Prefeitura de Belo Horizonte

**UPGRH: SF5 - RIO DAS VELHAS**

**POSTO REDE 1.000**

**Atividade:** Posto de Combustível

**Endereço:** Rodovia MG 424, Km 15 - Pedro Leopoldo/MG

**Coordenadas:** X= -44.038643 | Y= -19.61406 | **Datum:** WGS84



**Classificação:** AMR - Área em Processo de Monitoramento para Reabilitação

**Etapas de Gerenciamento:** Monitoramento

**Fonte de contaminação:** Vazamento ou Infiltração

**Meios Impactados:**

Solo, Água Subterrânea

**Contaminantes:**

Hidrocarbonetos

**Presença de Fase Livre:** Não

**Situação:** Removida

**UPGRH: SF5 - RIO DAS VELHAS**

**POSTO REM (ANTIGO POSTO MONTREAL)**

**Atividade:** Posto de Combustível

**Endereço:** Avenida do Contorno, 10.040 - Belo Horizonte/MG

**Coordenadas:** X= -43.955301 | Y= -19.91786 | Datum: WGS84



**Classificação:** AMR - Área em Processo de Monitoramento para Reabilitação

**Etapas de Gerenciamento:** Monitoramento

**Fonte de contaminação:** Vazamento ou Infiltração

**Meios Impactados:**

Solo, Água Subterrânea

**Contaminantes:**

Hidrocarbonetos

**Presença de Fase Livre:** Não

**Situação:** -


Área gerenciada pela Prefeitura de Belo Horizonte

**UPGRH: SF5 - RIO DAS VELHAS**

**POSTO RIEGERT LTDA**

**Atividade:** Posto de Combustível

**Endereço:** Rua Curitiba, 2.155 - Belo Horizonte/MG

**Coordenadas:** X= -43.944572 | Y= -19.931688 | **Datum:** WGS84 

**Classificação:** AR - Área Reabilitada para o uso declarado **Uso Declarado:** Posto de Combustível  
**Etapas de Gerenciamento:** -

**Fonte de contaminação:** Vazamento ou Infiltração

**Meios Impactados:**

Solo, Água Subterrânea

**Contaminantes:**

Hidrocarbonetos

**Presença de Fase Livre:** Não

**Situação:** -


Área gerenciada pela Prefeitura de Belo Horizonte

**UPGRH: SF5 - RIO DAS VELHAS**

**POSTO RODRIGUES LTDA**

**Atividade:** Posto de Combustível

**Endereço:** Avenida Dom Pedro II, 1.537 - Belo Horizonte/MG

**Coordenadas:** X= -43.956237 | Y= -19.910135 | **Datum:** WGS84 

**Classificação:** AR - Área Reabilitada para o uso declarado **Uso Declarado:** Comercial  
**Etapas de Gerenciamento:** -

**Fonte de contaminação:** Vazamento ou Infiltração

**Meios Impactados:**

Solo, Água Subterrânea

**Contaminantes:**

Hidrocarbonetos

**Presença de Fase Livre:** Não

**Situação:** Removida


Área gerenciada pela Prefeitura de Belo Horizonte

**UPGRH: SF5 - RIO DAS VELHAS**

**POSTO SANTA CRUZ LTDA**

**Atividade:** Posto de Combustível

**Endereço:** Rodovia MG 20, KM 16,2 - Belo Horizonte/MG

**Coordenadas:** X= -43.886347 | Y= -19.816811 | **Datum:** WGS84 

**Classificação:** ACI - Área Contaminada sob Intervenção

**Etapas de Gerenciamento:** Intervenção/Remediação

**Fonte de contaminação:** Vazamento ou Infiltração

**Meios Impactados:**

Solo, Água Subterrânea

**Contaminantes:**

Hidrocarbonetos

**Presença de Fase Livre:** Não

**Situação:** -


Área gerenciada pela Prefeitura de Belo Horizonte

**UPGRH: SF5 - RIO DAS VELHAS**

**POSTO SANTA MONICA LTDA**

**Atividade:** Posto de Combustível

**Endereço:** Avenida Presidente Antônio Carlos, 2.241 - Belo Horizonte/MG

**Coordenadas:** X= -43.950249 | Y= -19.892915 | **Datum:** WGS84 

**Classificação:** AI - Área Contaminada sob Investigação

**Etapas de Gerenciamento:** Investigação Confirmatória

**Fonte de contaminação:** Vazamento ou Infiltração

**Meios Impactados:**

Solo, Água Subterrânea

**Contaminantes:**

Hidrocarbonetos

**Presença de Fase Livre:** Não

**Situação:** -


Área gerenciada pela Prefeitura de Belo Horizonte

**UPGRH: SF5 - RIO DAS VELHAS**

**POSTO SAO GERALDO LTDA**

**Atividade:** Posto de Combustível

**Endereço:** Rua dos Pampas, 275 - Belo Horizonte/MG

**Coordenadas:** X= -43.959988 | Y= -19.920704 | **Datum:** WGS84 

**Classificação:** ACI - Área Contaminada sob Intervenção

**Etapas de Gerenciamento:** Intervenção/Remediação

**Fonte de contaminação:** Vazamento ou Infiltração

**Meios Impactados:**

Solo, Água Subterrânea

**Contaminantes:**

Hidrocarbonetos

**Presença de Fase Livre:** Não

**Situação:** -


Área gerenciada pela Prefeitura de Belo Horizonte

**UPGRH: SF5 - RIO DAS VELHAS**

**POSTO SÃO JOÃO COMB. E LUBRIF. LTDA - POSTO CALAFATE**

**Atividade:** Posto de Combustível

**Endereço:** Rua Desembargador Barcelos, 196 - Belo Horizonte/MG

**Coordenadas:** X= -43.972671 | Y= -19.926272 | Datum: WGS84 

**Classificação:** ACI - Área Contaminada sob Intervenção

**Etapas de Gerenciamento:** Intervenção/Remediação

**Fonte de contaminação:** Vazamento ou Infiltração

**Meios Impactados:**

Solo, Água Subterrânea

**Contaminantes:**

Hidrocarbonetos

**Presença de Fase Livre:** Não

**Situação:** Removida


Área gerenciada pela Prefeitura de Belo Horizonte

**UPGRH: SF5 - RIO DAS VELHAS**

**POSTO SÃO JOSÉ LTDA**

**Atividade:** Posto de Combustível

**Endereço:** Avenida Getúlio Vargas, 1.010 - Belo Horizonte/MG

**Coordenadas:** X= -43.932545 | Y= -19.936156 | **Datum:** WGS84 

**Classificação:** AMR - Área em Processo de Monitoramento para Reabilitação

**Etapas de Gerenciamento:** Monitoramento

**Fonte de contaminação:** Vazamento ou Infiltração

**Meios Impactados:**

Solo, Água Subterrânea

**Contaminantes:**

Hidrocarbonetos

**Presença de Fase Livre:** Não

**Situação:** -


Área gerenciada pela Prefeitura de Belo Horizonte

**UPGRH: SF5 - RIO DAS VELHAS**

**POSTO SÃO JOSÉ LTDA (COMERCIAL PETRÓLEO SÃO JOSÉ)**

**Atividade:** Posto de Combustível

**Endereço:** Rua José Maria de Alkimin, 201 - Ribeirão das Neves/MG

**Coordenadas:** X= -44.087802 | Y= -19.766451 | Datum: WGS84 

**Classificação:** ACI - Área Contaminada sob Intervenção

**Etapas de Gerenciamento:** Investigação Detalhada/Avaliação de Risco

**Fonte de contaminação:** Vazamento ou Infiltração

**Meios Impactados:**

Solo, Água Subterrânea

**Contaminantes:**

Hidrocarbonetos


**Presença de Fase Livre:** Sim

**Situação:** Não Removida

**UPGRH: SF5 - RIO DAS VELHAS**  
**POSTO SÃO PAULO ATLANTIDA**

**Atividade:** Posto de Combustível

**Endereço:** Avenida Heráclito Mourão de Miranda, 1.851 - Belo Horizonte/MG

**Coordenadas:** X= -44.00615 | Y= -19.885118 | **Datum:** WGS84 

**Classificação:** AMR - Área em Processo de Monitoramento para Reabilitação

**Etapas de Gerenciamento:** Monitoramento

**Fonte de contaminação:** Vazamento ou Infiltração

**Meios Impactados:**

Solo, Água Subterrânea

**Contaminantes:**

Hidrocarbonetos

**Presença de Fase Livre:** Não

**Situação:** -


Área gerenciada pela Prefeitura de Belo Horizonte

**UPGRH: SF5 - RIO DAS VELHAS**

**POSTO SÃO SEBASTIAO LTDA - AUTO POSTO SILVIANO LTDA**

**Atividade:** Posto de Combustível

**Endereço:** Avenida Silviano Brandão, 662 - Belo Horizonte/MG

**Coordenadas:** X= -43.930045 | Y= -19.907207 | Datum: WGS84 

**Classificação:** AR - Área Reabilitada para o uso declarado **Uso Declarado:** Posto de Combustível  
**Etapas de Gerenciamento:** -

**Fonte de contaminação:** Vazamento ou Infiltração

**Meios Impactados:**

Solo, Água Subterrânea

**Contaminantes:**

Hidrocarbonetos

**Presença de Fase Livre:** Não

**Situação:** -


Área gerenciada pela Prefeitura de Belo Horizonte

**UPGRH: SF5 - RIO DAS VELHAS**

**POSTO SARAMENHA LTDA - POSTO ISMAEL JÚNIOR LTDA**

**Atividade:** Posto de Combustível

**Endereço:** Avenida Saramenha, 1.062 - Belo Horizonte/MG

**Coordenadas:** X= -43.921419 | Y= -19.841644 | **Datum:** WGS84 

**Classificação:** AR - Área Reabilitada para o uso declarado **Uso Declarado:** Posto de Combustível  
**Etapa de Gerenciamento:** -

**Fonte de contaminação:** Vazamento ou Infiltração

**Meios Impactados:**

Solo, Água Subterrânea

**Contaminantes:**

Hidrocarbonetos

**Presença de Fase Livre:** Não

**Situação:** -


Área gerenciada pela Prefeitura de Belo Horizonte

**UPGRH: SF5 - RIO DAS VELHAS**

**POSTO SAYONARA LTDA**

**Atividade:** Posto de Combustível

**Endereço:** Avenida Dom Pedro II, 2.958 - Belo Horizonte/MG

**Coordenadas:** X= -43.964742 | Y= -19.909265 | **Datum:** WGS84 

**Classificação:** AMR - Área em Processo de Monitoramento para Reabilitação

**Etapas de Gerenciamento:** Monitoramento

**Fonte de contaminação:** Vazamento ou Infiltração

**Meios Impactados:**

Solo, Água Subterrânea

**Contaminantes:**

Hidrocarbonetos

**Presença de Fase Livre:** Não

**Situação:** Removida


Área gerenciada pela Prefeitura de Belo Horizonte

**UPGRH: SF5 - RIO DAS VELHAS**

**POSTO SERRANO LTDA**

**Atividade:** Posto de Combustível

**Endereço:** Avenida Abílio Machado, 3.123 - Belo Horizonte/MG

**Coordenadas:** X= -44.008894 | Y= -19.893979 | **Datum:** WGS84 

**Classificação:** AMR - Área em Processo de Monitoramento para Reabilitação

**Etapas de Gerenciamento:** Monitoramento

**Fonte de contaminação:** Vazamento ou Infiltração

**Meios Impactados:**

Solo, Água Subterrânea

**Contaminantes:**

Hidrocarbonetos

**Presença de Fase Livre:** Não

**Situação:** -


Área gerenciada pela Prefeitura de Belo Horizonte

**UPGRH: SF5 - RIO DAS VELHAS**

**POSTO SILVA LOBO**

**Atividade:** Posto de Combustível

**Endereço:** Avenida Silva Lobo, 1.318 - Belo Horizonte/MG

**Coordenadas:** X= -43.979731 | Y= -19.930085 | **Datum:** WGS84 

**Classificação:** AMR - Área em Processo de Monitoramento para Reabilitação

**Etapas de Gerenciamento:** Monitoramento

**Fonte de contaminação:** Vazamento ou Infiltração

**Meios Impactados:**

Solo, Água Subterrânea

**Contaminantes:**

Hidrocarbonetos

**Presença de Fase Livre:** Não

**Situação:** -


Área gerenciada pela Prefeitura de Belo Horizonte

**UPGRH: SF5 - RIO DAS VELHAS**

**POSTO SILVA LOBO (EX DIDIKAR VEICULOS LTDA)**

**Atividade:** Posto de Combustível

**Endereço:** Avenida Amazonas, 5.353 - Belo Horizonte/MG

**Coordenadas:** X= -43.979680 | Y= -19.930267 | Datum: WGS84 

**Classificação:** AMR - Área em Processo de Monitoramento para Reabilitação

**Etapas de Gerenciamento:** Monitoramento

**Fonte de contaminação:** Vazamento ou Infiltração

**Meios Impactados:**

Solo, Água Subterrânea

**Contaminantes:**

Hidrocarbonetos

**Presença de Fase Livre:** Não

**Situação:** -


Área gerenciada pela Prefeitura de Belo Horizonte

**UPGRH: SF5 - RIO DAS VELHAS**

**POSTO TATIANA LTDA - POSTO VIA BRASIL**

**Atividade:** Posto de Combustível

**Endereço:** Avenida Dom Pedro I, 468 - Belo Horizonte/MG

**Coordenadas:** X= -43.966824 | Y= -19.840382 | Datum: WGS84 

**Classificação:** AMR - Área em Processo de Monitoramento para Reabilitação

**Etapas de Gerenciamento:** Monitoramento

**Fonte de contaminação:** Vazamento ou Infiltração

**Meios Impactados:**

Solo, Água Subterrânea

**Contaminantes:**

Hidrocarbonetos

**Presença de Fase Livre:** Não

**Situação:** -


Área gerenciada pela Prefeitura de Belo Horizonte

**UPGRH: SF5 - RIO DAS VELHAS**

**POSTO TEX KAR LTDA**

**Atividade:** Posto de Combustível

**Endereço:** Rua Sapucaí, 85 - Belo Horizonte/MG

**Coordenadas:** X= -43.931791 | Y= -19.914419 | **Datum:** WGS84 

**Classificação:** AR - Área Reabilitada para o uso declarado **Uso Declarado:** Posto de Combustível  
**Etapa de Gerenciamento:** -

**Fonte de contaminação:** Vazamento ou Infiltração

**Meios Impactados:**

Solo, Água Subterrânea

**Contaminantes:**

Hidrocarbonetos

**Presença de Fase Livre:** Não

**Situação:** -


Área gerenciada pela Prefeitura de Belo Horizonte

**UPGRH: SF5 - RIO DAS VELHAS**

**POSTO TIGRE LTDA**

**Atividade:** Posto de Combustível

**Endereço:** Avenida Brasil, 401 - Belo Horizonte/MG

**Coordenadas:** X= -43.923689 | Y= -19.925439 | **Datum:** WGS84 

**Classificação:** AMR - Área em Processo de Monitoramento para Reabilitação

**Etapas de Gerenciamento:** Monitoramento

**Fonte de contaminação:** Vazamento ou Infiltração

**Meios Impactados:**

Solo, Água Subterrânea

**Contaminantes:**

Hidrocarbonetos

**Presença de Fase Livre:** Não

**Situação:** -


Área gerenciada pela Prefeitura de Belo Horizonte

**UPGRH: SF5 - RIO DAS VELHAS**

**POSTO TIROL LTDA**

**Atividade:** Posto de Combustível

**Endereço:** Avenida Afonso Vaz de Melo, 2.270 - Belo Horizonte/MG

**Coordenadas:** X= -44.033726 | Y= -19.98421 | Datum: WGS84 

**Classificação:** AMR - Área em Processo de Monitoramento para Reabilitação

**Etapas de Gerenciamento:** Monitoramento

**Fonte de contaminação:** Vazamento ou Infiltração

**Meios Impactados:**

Solo, Água Subterrânea

**Contaminantes:**

Hidrocarbonetos

**Presença de Fase Livre:** Não

**Situação:** -


Área gerenciada pela Prefeitura de Belo Horizonte

**UPGRH: SF5 - RIO DAS VELHAS**

**POSTO TRANQUILÃO LTDA**

**Atividade:** Posto de Combustível

**Endereço:** Rua Espinosa, 20 - Belo Horizonte/MG

**Coordenadas:** X= -43.957429 | Y= -19.906331 | **Datum:** WGS84 

**Classificação:** AR - Área Reabilitada para o uso declarado **Uso Declarado:** Comercial

**Etapas de Gerenciamento:** -

**Fonte de contaminação:** Vazamento ou Infiltração

**Meios Impactados:**

Solo, Água Subterrânea

**Contaminantes:**

Hidrocarbonetos

**Presença de Fase Livre:** Não

**Situação:** -

Área gerenciada pela Prefeitura de Belo Horizonte

**UPGRH: SF5 - RIO DAS VELHAS**

**POSTO TUNEL LTDA - ANTIGO POSTO PITANGUI LTDA**

**Atividade:** Posto de Combustível

**Endereço:** Avenida Cristiano Machado, 71 - Belo Horizonte/MG

**Coordenadas:** X= -43.93645 | Y= -19.905381 | Datum: WGS84



**Classificação:** AMR - Área em Processo de Monitoramento para Reabilitação

**Etapas de Gerenciamento:** Monitoramento

**Fonte de contaminação:** Vazamento ou Infiltração

**Meios Impactados:**

Solo, Água Subterrânea

**Contaminantes:**

Hidrocarbonetos

**Presença de Fase Livre:** Não

**Situação:** Removida


Área gerenciada pela Prefeitura de Belo Horizonte

**UPGRH: SF5 - RIO DAS VELHAS**

**POSTO UNIÃO LTDA**

**Atividade:** Posto de Combustível

**Endereço:** Avenida Dom Pedro I, 3.880 - Belo Horizonte/MG

**Coordenadas:** X= -43.951997 | Y= -19.820722 | **Datum:** WGS84 

**Classificação:** AMR - Área em Processo de Monitoramento para Reabilitação

**Etapas de Gerenciamento:** Monitoramento

**Fonte de contaminação:** Vazamento ou Infiltração

**Meios Impactados:**

Solo, Água Subterrânea

**Contaminantes:**

Hidrocarbonetos

**Presença de Fase Livre:** Não

**Situação:** Removida


Área gerenciada pela Prefeitura de Belo Horizonte

**UPGRH: SF5 - RIO DAS VELHAS**

**POSTO URBANO FERRAZ LTDA**

**Atividade:** Posto de Combustível

**Endereço:** Avenida Álvares Cabral, 780 - Belo Horizonte/MG

**Coordenadas:** X= -43.941847 | Y= -19.927815 | **Datum:** WGS84 

**Classificação:** AR - Área Reabilitada para o uso declarado **Uso Declarado:** Posto de Combustível  
**Etapas de Gerenciamento:** -

**Fonte de contaminação:** Vazamento ou Infiltração

**Meios Impactados:**

Solo, Água Subterrânea

**Contaminantes:**

Hidrocarbonetos

**Presença de Fase Livre:** Não

**Situação:** -

Área gerenciada pela Prefeitura de Belo Horizonte

**UPGRH: SF5 - RIO DAS VELHAS**

**POSTO VANORTE LTDA**

**Atividade:** Posto de Combustível

**Endereço:** Avenida Martinica, 800 - Belo Horizonte/MG

**Coordenadas:** X= -43.96397 | Y= -19.828988 | Datum: WGS84



**Classificação:** AMR - Área em Processo de Monitoramento para Reabilitação

**Etapas de Gerenciamento:** Monitoramento

**Fonte de contaminação:** Vazamento ou Infiltração

**Meios Impactados:**

Solo, Água Subterrânea

**Contaminantes:**

Hidrocarbonetos

**Presença de Fase Livre:** Não

**Situação:** -


Área gerenciada pela Prefeitura de Belo Horizonte

**UPGRH: SF5 - RIO DAS VELHAS**

**POSTO VENDA NOVA LTDA**

**Atividade:** Posto de Combustível

**Endereço:** Rua Padre Pedro Pinto, 1.720 - Belo Horizonte/MG

**Coordenadas:** X= -43.965430 | Y= -19.811377 | **Datum:** WGS84 

**Classificação:** AR - Área Reabilitada para o uso declarado **Uso Declarado:** Posto de Combustível  
**Etapa de Gerenciamento:** -

**Fonte de contaminação:** Vazamento ou Infiltração

**Meios Impactados:**

Solo, Água Subterrânea

**Contaminantes:**

Hidrocarbonetos

**Presença de Fase Livre:** Não

**Situação:** -


Área gerenciada pela Prefeitura de Belo Horizonte

**UPGRH: SF5 - RIO DAS VELHAS**

**POSTO VERA CRUZ LTDA - POSTO I**

**Atividade:** Posto de Combustível

**Endereço:** Rua Niquelina, 546 - Belo Horizonte/MG

**Coordenadas:** X= -43.914413 | Y= -19.92144 | Datum: WGS84 

**Classificação:** AMR - Área em Processo de Monitoramento para Reabilitação

**Etapas de Gerenciamento:** Monitoramento

**Fonte de contaminação:** Vazamento ou Infiltração

**Meios Impactados:**

Solo, Água Subterrânea

**Contaminantes:**

Hidrocarbonetos

**Presença de Fase Livre:** Não

**Situação:** -

Área gerenciada pela Prefeitura de Belo Horizonte

**UPGRH: SF5 - RIO DAS VELHAS**

**POSTO VIA LIBERDADE**

**Atividade:** Posto de Combustível

**Endereço:** Avenida Bias Fortes, 765 - Belo Horizonte/MG

**Coordenadas:** X= -43.942671 | Y= -19.92699 | Datum: WGS84



**Classificação:** AR - Área Reabilitada para o uso declarado **Uso Declarado:** Posto de Combustível  
**Etapa de Gerenciamento:** -

**Fonte de contaminação:** Vazamento ou Infiltração

**Meios Impactados:**

Solo, Água Subterrânea

**Contaminantes:**

Hidrocarbonetos

**Presença de Fase Livre:** Não

**Situação:** -


Área gerenciada pela Prefeitura de Belo Horizonte

**UPGRH: SF5 - RIO DAS VELHAS**

**POSTO VILA N. SRA. FÁTIMA LTDA**

**Atividade:** Posto de Combustível

**Endereço:** Avenida Nossa Senhora de Fátima, 2.401 - Belo Horizonte/MG

**Coordenadas:** X= -43.95337 | Y= -19.914887 | Datum: WGS84 

**Classificação:** ACI - Área Contaminada sob Intervenção

**Etapas de Gerenciamento:** Intervenção/Remediação

**Fonte de contaminação:** Vazamento ou Infiltração

**Meios Impactados:**

Solo, Água Subterrânea

**Contaminantes:**

Hidrocarbonetos

**Presença de Fase Livre:** Não

**Situação:** -


Área gerenciada pela Prefeitura de Belo Horizonte

**UPGRH: SF5 - RIO DAS VELHAS**

**POSTO VILARINHO LTDA**

**Atividade:** Posto de Combustível

**Endereço:** Avenida Vilarinho, 1.691 - Belo Horizonte/MG

**Coordenadas:** X= -43.957028 | Y= -19.813808 | **Datum:** WGS84 

**Classificação:** AR - Área Reabilitada para o uso declarado **Uso Declarado:** Posto de Combustível  
**Etapa de Gerenciamento:** -

**Fonte de contaminação:** Vazamento ou Infiltração

**Meios Impactados:**

Solo, Água Subterrânea

**Contaminantes:**

Hidrocarbonetos

**Presença de Fase Livre:** Não

**Situação:** -


Área gerenciada pela Prefeitura de Belo Horizonte

**UPGRH: SF5 - RIO DAS VELHAS**

**POSTO WAP LTDA**

**Atividade:** Posto de Combustível

**Endereço:** Avenida Dom Pedro II, 4.091 - Belo Horizonte/MG

**Coordenadas:** X= -43.979452 | Y= -19.912665 | **Datum:** WGS84 

**Classificação:** AMR - Área em Processo de Monitoramento para Reabilitação

**Etapas de Gerenciamento:** Monitoramento

**Fonte de contaminação:** Vazamento ou Infiltração

**Meios Impactados:**

Solo, Água Subterrânea

**Contaminantes:**

Hidrocarbonetos

**Presença de Fase Livre:** Não

**Situação:** -


Área gerenciada pela Prefeitura de Belo Horizonte

**UPGRH: SF5 - RIO DAS VELHAS**

**POSTO WILSON PIAZZA LTDA**

**Atividade:** Posto de Combustível

**Endereço:** Rua Professor Estêvão Pinto, 768 - Belo Horizonte/MG

**Coordenadas:** X= -43.922302 | Y= -19.941589 | Datum: WGS84 

**Classificação:** ACI - Área Contaminada sob Intervenção

**Etapas de Gerenciamento:** Intervenção/Remediação

**Fonte de contaminação:** Vazamento ou Infiltração

**Meios Impactados:**

Solo, Água Subterrânea

**Contaminantes:**

Hidrocarbonetos

**Presença de Fase Livre:** Não

**Situação:** -

Área gerenciada pela Prefeitura de Belo Horizonte

**UPGRH: SF5 - RIO DAS VELHAS**

**RAÍZEN (COSAN COMBUSTÍVEIS E LUBRIFICANTES S.A)**

**Atividade:** Base de armazenamento e distribuição de derivados de petróleo e álcool combustível

**Endereço:** Rodovia BR 381, Km 427,5 - Betim/MG

**Coordenadas:** X= -44050262 | Y= -19.96149 | Datum: WGS84



**Classificação:** AMR - Área em Processo de Monitoramento para Reabilitação

**Etapas de Gerenciamento:** Monitoramento

**Fonte de contaminação:** Vazamento ou Infiltração

**Meios Impactados:**

Solo, Água Subterrânea

**Contaminantes:**

Hidrocarbonetos, Chumbo

**Presença de Fase Livre:** Não


**Situação:** -

**UPGRH: SF5 - RIO DAS VELHAS**

**RAÍZEN (SHELL BRASIL LTDA - BASE DE ARMAZENAMENTO)**

**Atividade:** Base de armazenamento e distribuição de derivados de petróleo e álcool combustível

**Endereço:** Rodovia Fernão Dias, Km 428 - Betim/MG

**Coordenadas:** X= -44.050262 | Y= -19.96149 | Datum: WGS84 

**Classificação:** AMR - Área em Processo de Monitoramento para Reabilitação

**Etapas de Gerenciamento:** Monitoramento

**Fonte de contaminação:** Vazamento ou Infiltração

**Meios Impactados:**

Solo, Água Subterrânea

**Contaminantes:**

Hidrocarbonetos

**Presença de Fase Livre:** Não

**Situação:** Removida

**UPGRH: SF5 - RIO DAS VELHAS**

**RODAP COMÉRCIO E PARTICIPAÇÕES EMPREENDIMENTOS LTDA**

**Atividade:** Posto de Combustível

**Endereço:** Rua Doutor Pedro Ruela, 766 - Belo Horizonte/MG

**Coordenadas:** X= -43.979763 | Y= -19.80747 | Datum: WGS84



**Classificação:** AR - Área Reabilitada para o uso declarado **Uso Declarado:** Posto de Combustível  
**Etapa de Gerenciamento:** -

**Fonte de contaminação:** Vazamento ou Infiltração

**Meios Impactados:**

Solo, Água Subterrânea

**Contaminantes:**

Hidrocarbonetos

**Presença de Fase Livre:** Não

**Situação:** -


Área gerenciada pela Prefeitura de Belo Horizonte

**UPGRH: SF5 - RIO DAS VELHAS**

**ROL COMÉRCIO DE DERIVADOS DE PETROLEO LTDA**

**Atividade:** Posto de Combustível

**Endereço:** Avenida dos Andradas, 3.520 - Belo Horizonte/MG

**Coordenadas:** X= -43.909464 | Y= -19.916695 | **Datum:** WGS84 

**Classificação:** AMR - Área em Processo de Monitoramento para Reabilitação

**Etapas de Gerenciamento:** Monitoramento

**Fonte de contaminação:** Vazamento ou Infiltração

**Meios Impactados:**

Solo, Água Subterrânea

**Contaminantes:**

Hidrocarbonetos

**Presença de Fase Livre:** Não

**Situação:** Removida


Área gerenciada pela Prefeitura de Belo Horizonte

**UPGRH: SF5 - RIO DAS VELHAS**

**ROMA AUTOMOVEIS E SERVICOS LTDA - POSTO ROMA**

**Atividade:** Posto de Combustível

**Endereço:** Avenida Francisco Sá, 990 - Belo Horizonte/MG

**Coordenadas:** X= -43.959866 | Y= -19.930237 | Datum: WGS84 

**Classificação:** AMR - Área em Processo de Monitoramento para Reabilitação

**Etapas de Gerenciamento:** Monitoramento

**Fonte de contaminação:** Vazamento ou Infiltração

**Meios Impactados:**

Solo, Água Subterrânea

**Contaminantes:**

Hidrocarbonetos

**Presença de Fase Livre:** Não

**Situação:** -


Área gerenciada pela Prefeitura de Belo Horizonte

**UPGRH: SF5 - RIO DAS VELHAS**

**ROMANALLI**

**Atividade:** Posto de Combustível

**Endereço:** Avenida Silviano Brandão, 2.419 - Belo Horizonte/MG

**Coordenadas:** X= -43.91528 | Y= -19.909129 | Datum: WGS84 

**Classificação:** AR - Área Reabilitada para o uso declarado **Uso Declarado:** Prédio Comercial  
**Etapas de Gerenciamento:** -

**Fonte de contaminação:** Vazamento ou Infiltração

**Meios Impactados:**

Solo, Água Subterrânea

**Contaminantes:**

Hidrocarbonetos

**Presença de Fase Livre:** Não


**Situação:** Removida

Área gerenciada pela Prefeitura de Belo Horizonte

**UPGRH: SF5 - RIO DAS VELHAS  
SANTA ROSA AUTO POSTO LTDA**

**Atividade:** Posto de Combustível

**Endereço:** Avenida Sebastião de Brito, 330 - Belo Horizonte/MG

**Coordenadas:** X= -43.944354 | Y= -19.861166 | **Datum:** WGS84 

**Classificação:** AR - Área Reabilitada para o uso declarado **Uso Declarado:** Posto de Combustível  
**Etapas de Gerenciamento:** -

**Fonte de contaminação:** Vazamento ou Infiltração

**Meios Impactados:**

Solo, Água Subterrânea

**Contaminantes:**

Hidrocarbonetos

**Presença de Fase Livre:** Não

**Situação:** -


Área gerenciada pela Prefeitura de Belo Horizonte

**UPGRH: SF5 - RIO DAS VELHAS**

**SARITUR - SANTA RITA TRANSPORTE URBANO**

**Atividade:** Posto de Combustível

**Endereço:** Avenida João Pinheiro, 1.989 - Caeté/MG

**Coordenadas:** X= -43.671710 | Y= -19.888749 | Datum: WGS84 

**Classificação:** AR - Área Reabilitada para o uso declarado **Uso Declarado:** Posto de Combustível  
**Etapa de Gerenciamento:** -

**Fonte de contaminação:** Vazamento ou Infiltração

**Meios Impactados:**

Solo, Água Subterrânea

**Contaminantes:**

Hidrocarbonetos

**Presença de Fase Livre:** Não


**Situação:** -

**UPGRH: SF5 - RIO DAS VELHAS**

**SHELL BRASIL LTDA**

**Atividade:** Posto de Combustível

**Endereço:** Praça Bagatelle, 204 B - Belo Horizonte/MG

**Coordenadas:** X= -43.956806 | Y= -19.850897 | **Datum:** WGS84 

**Classificação:** AMR - Área em Processo de Monitoramento para Reabilitação

**Etapas de Gerenciamento:** Monitoramento

**Fonte de contaminação:** Vazamento ou Infiltração

**Meios Impactados:**

Solo, Água Subterrânea

**Contaminantes:**

Hidrocarbonetos

**Presença de Fase Livre:** Não

**Situação:** Removida


Área gerenciada pela Prefeitura de Belo Horizonte

**UPGRH: SF5 - RIO DAS VELHAS**

**SHELL BRASIL S/A - POSTO LEGAL**

**Atividade:** Posto de Combustível

**Endereço:** Rua André Cavalcanti, 214 - Belo Horizonte/MG

**Coordenadas:** X= -43.958445 | Y= -19.932442 | **Datum:** WGS84 

**Classificação:** AR - Área Reabilitada para o uso declarado **Uso Declarado:** Comercial

**Etapas de Gerenciamento:** -

**Fonte de contaminação:** Vazamento ou Infiltração

**Meios Impactados:**

Solo, Água Subterrânea

**Contaminantes:**

Hidrocarbonetos

**Presença de Fase Livre:** Não

**Situação:** -


Área gerenciada pela Prefeitura de Belo Horizonte

**UPGRH: SF5 - RIO DAS VELHAS**

**SOCIEDADE COMERCIAL CANAA LTDA - AUTO POSTO JOCKEY**

**Atividade:** Posto de Combustível

**Endereço:** Rodovia Prefeito Américo Gianetti, KM 16 - Belo Horizonte/MG

**Coordenadas:** X= -43.948525 | Y= -19.788514 | Datum: WGS84 

**Classificação:** AMR - Área em Processo de Monitoramento para Reabilitação

**Etapas de Gerenciamento:** Monitoramento

**Fonte de contaminação:** Vazamento ou Infiltração

**Meios Impactados:**

Solo, Água Subterrânea

**Contaminantes:**

Hidrocarbonetos

**Presença de Fase Livre:** Não

**Situação:** -


Área gerenciada pela Prefeitura de Belo Horizonte

**UPGRH: SF5 - RIO DAS VELHAS**

**SUPRICEL COMBUSTIVEIS BELO HORIZONTE LTDA - POSTO PANORAMA LTDA**

**Atividade:** Posto de Combustível

**Endereço:** Rodovia BR 040 KM 01, 800 - Belo Horizonte/MG

**Coordenadas:** X= -44.015044 | Y= -19.923663 | **Datum:** WGS84 

**Classificação:** AMR - Área em Processo de Monitoramento para Reabilitação

**Etapas de Gerenciamento:** Monitoramento

**Fonte de contaminação:** Vazamento ou Infiltração

**Meios Impactados:**

Solo, Água Subterrânea

**Contaminantes:**

Hidrocarbonetos

**Presença de Fase Livre:** Não

**Situação:** -


Área gerenciada pela Prefeitura de Belo Horizonte

**UPGRH: SF5 - RIO DAS VELHAS**

**TEXAS POSTO DE SERVIÇOS E ABASTECIMENTO LTDA - TRANSPORTES PARGON**

**Atividade:** Posto de Combustível

**Endereço:** Rua dos Tupis, 1.376 - Belo Horizonte/MG

**Coordenadas:** X= -43.949757 | Y= -19.918982 | **Datum:** WGS84 

**Classificação:** AR - Área Reabilitada para o uso declarado **Uso Declarado:** Posto de Combustível  
**Etapa de Gerenciamento:** -

**Fonte de contaminação:** Vazamento ou Infiltração

**Meios Impactados:**

Solo, Água Subterrânea

**Contaminantes:**

Hidrocarbonetos

**Presença de Fase Livre:** Não

**Situação:** -


Área gerenciada pela Prefeitura de Belo Horizonte

**UPGRH: SF5 - RIO DAS VELHAS**

**TIC TAC DERIVADOS DE PETROLEO LTDA - POSTO TIC TAC**

**Atividade:** Posto de Combustível

**Endereço:** Avenida do Contorno, 9.461 - Belo Horizonte/MG

**Coordenadas:** X= -43.958192 | Y= -19.924208 | **Datum:** WGS84 

**Classificação:** AR - Área Reabilitada para o uso declarado **Uso Declarado:** Posto de Combustível  
**Etapas de Gerenciamento:** -

**Fonte de contaminação:** Vazamento ou Infiltração

**Meios Impactados:**

Solo, Água Subterrânea

**Contaminantes:**

Hidrocarbonetos

**Presença de Fase Livre:** Não

**Situação:** -


Área gerenciada pela Prefeitura de Belo Horizonte

**UPGRH: SF5 - RIO DAS VELHAS**

**TUPI REVENDEDORA DE DERIVADOS DE PETROLEO LTDA - POSTO DOM CABRAL**

**Atividade:** Posto de Combustível

**Endereço:** Avenida Vereador Cícero Ildfonso, 539 - Belo Horizonte/MG

**Coordenadas:** X= -43.997487 | Y= -19.92595 | Datum: WGS84 

**Classificação:** AI - Área Contaminada sob Investigação

**Etapas de Gerenciamento:** Investigação Confirmatória

**Fonte de contaminação:** Vazamento ou Infiltração

**Meios Impactados:**

Solo, Água Subterrânea

**Contaminantes:**

Hidrocarbonetos

**Presença de Fase Livre:** Não

**Situação:** -


Área gerenciada pela Prefeitura de Belo Horizonte

**UPGRH: SF5 - RIO DAS VELHAS**

**VALLOUREC TUBOS DO BRASIL S/A (DEPÓSITO DE RESÍDUOS INDUSTRIAIS)**

**Atividade:** Indústria Metalúrgica

**Endereço:** Avenida Olinto Meireles, 65 - Belo Horizonte/MG

**Coordenadas:** X= -44.013773 | Y= -19.972109 | **Datum:** WGS84 

**Classificação:** ACI - Área Contaminada sob Intervenção

**Etapas de Gerenciamento:** Intervenção/Remediação

**Fonte de contaminação:** Vazamento ou Infiltração

**Meios Impactados:**

Solo

**Contaminantes:**

Metais

**Presença de Fase Livre:** Não


**Situação:** -

**UPGRH: SF5 - RIO DAS VELHAS**

**VALLOUREC TUBOS DO BRASIL S/A (ESCORIAL)**

**Atividade:** Indústria Metalúrgica

**Endereço:** Avenida Olinto Meireles, 65 - Belo Horizonte/MG

**Coordenadas:** X= -44.013773 | Y= -19.972109 | **Datum:** WGS84 

**Classificação:** ACI - Área Contaminada sob Intervenção

**Etapas de Gerenciamento:** Intervenção/Remediação

**Fonte de contaminação:** Disposição de resíduos

**Meios Impactados:**

Solo

**Contaminantes:**

Metais

**Presença de Fase Livre:** Não


**Situação:** -

**UPGRH: SF5 - RIO DAS VELHAS**

**VALLOUREC TUBOS DO BRASIL S/A (TREFILARIA)**

**Atividade:** Indústria Metalúrgica

**Endereço:** Avenida Olinto Meireles, 65 - Belo Horizonte/MG

**Coordenadas:** X= -44.013773 | Y= -19.972109 | **Datum:** WGS84 

**Classificação:** ACI - Área Contaminada sob Intervenção

**Etapas de Gerenciamento:** Intervenção/Remediação

**Fonte de contaminação:** Disposição de resíduos

**Meios Impactados:**

Solo

**Contaminantes:**

Sulfato, Cobalto e Manganês

**Presença de Fase Livre:** Não


**Situação:** -

**UPGRH: SF5 - RIO DAS VELHAS**

**VEREDAS DERIVADOS DE PETROLEO**

**Atividade:** Posto de Combustível

**Endereço:** Avenida do Contorno, 8.485 - Belo Horizonte/MG

**Coordenadas:** X= -43.954319 | Y= -19.933309 | **Datum:** WGS84 

**Classificação:** AI - Área Contaminada sob Investigação

**Etapas de Gerenciamento:** Investigação Confirmatória

**Fonte de contaminação:** Vazamento ou Infiltração

**Meios Impactados:**

Solo, Água Subterrânea

**Contaminantes:**

Hidrocarbonetos

**Presença de Fase Livre:** Não

**Situação:** -


Área gerenciada pela Prefeitura de Belo Horizonte

**UPGRH: SF5 - RIO DAS VELHAS**

**VIAÇÃO SERTANEJA**

**Atividade:** Posto de Combustível

**Endereço:** Rua D. Alda Vianna, 340 - Abaeté/MG

**Coordenadas:** X= -45.445432 | Y= -19.158480 | Datum: WGS84 

**Classificação:** ACI - Área Contaminada sob Intervenção

**Etapas de Gerenciamento:** Investigação Detalhada/Avaliação de Risco

**Fonte de contaminação:** Vazamento ou Infiltração

**Meios Impactados:**

Solo, Água Subterrânea

**Contaminantes:**

Hidrocarbonetos

**Presença de Fase Livre:** Não


**Situação:** -

**UPGRH: SF5 - RIO DAS VELHAS**

**VIAÇÃO ÚTIL S/A**

**Atividade:** Posto de Combustível

**Endereço:** Rua Tietê, 185 - Belo Horizonte/MG

**Coordenadas:** X= -43.969168 | Y= -19.903993 | Datum: WGS84 

**Classificação:** AMR - Área em Processo de Monitoramento para Reabilitação

**Etapas de Gerenciamento:** Monitoramento

**Fonte de contaminação:** Vazamento ou Infiltração

**Meios Impactados:**

Solo, Água Subterrânea

**Contaminantes:**

Hidrocarbonetos

**Presença de Fase Livre:** Não

**Situação:** -


Área gerenciada pela Prefeitura de Belo Horizonte

**UPGRH: SF5 - RIO DAS VELHAS**

**VIANEL TRANSPORTE LTDA**

**Atividade:** Posto de Combustível

**Endereço:** Rodovia BR 381 KM 13,5 - Sabará/MG

**Coordenadas:** X= -43.845765 | Y= -19.832813 | **Datum:** WGS84 

**Classificação:** ACI - Área Contaminada sob Intervenção

**Etapas de Gerenciamento:** Intervenção/Remediação

**Fonte de contaminação:** Vazamento ou Infiltração

**Meios Impactados:**

Solo, Água Subterrânea

**Contaminantes:**

Hidrocarbonetos

**Presença de Fase Livre:** Sim

**Situação:** Em processo de remoção

**UPGRH: SF5 - RIO DAS VELHAS**

**VITÓRIA ORGANIZAÇÕES EM PETRÓLEO LTDA**

**Atividade:** Posto de Combustível

**Endereço:** Rua Rio de Janeiro, 1.612 - Belo Horizonte/MG

**Coordenadas:** X= -43.94125 | Y= -19.928597 | Datum: WGS84



**Classificação:** AMR - Área em Processo de Monitoramento para Reabilitação

**Etapas de Gerenciamento:** Monitoramento

**Fonte de contaminação:** Vazamento ou Infiltração

**Meios Impactados:**

Solo, Água Subterrânea

**Contaminantes:**

Hidrocarbonetos

**Presença de Fase Livre:** Não

**Situação:** -


Área gerenciada pela Prefeitura de Belo Horizonte

**UPGRH: SF5 - RIO DAS VELHAS**

**W R SIMONE COMERCIAL LTDA**

**Atividade:** Posto de Combustível

**Endereço:** Avenida Barão Homem de Melo, 3.000 - Belo Horizonte/MG

**Coordenadas:** X= -43.954588 | Y= -19.968707 | Datum: WGS84 

**Classificação:** AMR - Área em Processo de Monitoramento para Reabilitação

**Etapas de Gerenciamento:** Monitoramento

**Fonte de contaminação:** Vazamento ou Infiltração

**Meios Impactados:**

Solo, Água Subterrânea

**Contaminantes:**

Hidrocarbonetos

**Presença de Fase Livre:** Não

**Situação:** -


Área gerenciada pela Prefeitura de Belo Horizonte

**UPGRH: SF5 - RIO DAS VELHAS**

**WEC EMPREENDIMENTOS LTDA**

**Atividade:** Posto de Combustível

**Endereço:** Rua Dr. Ary Teixeira, 990 - Vespasiano/MG

**Coordenadas:** X= -43.919120 | Y= -19.697280 | Datum: WGS84 

**Classificação:** AI - Área Contaminada sob Investigação

**Etapas de Gerenciamento:** Investigação Confirmatória

**Fonte de contaminação:** Vazamento ou Infiltração

**Meios Impactados:**

Solo, Água Subterrânea

**Contaminantes:**

Hidrocarbonetos


**Presença de Fase Livre:** Não

**Situação:** -

**UPGRH: SF6 - RIOS JEQUITAÍ E PACUÍ  
COMBUSTÍVEL FJT EIRELE (EX FELIPE JOSÉ TEIXEIRA)**

**Atividade:** Posto de Combustível

**Endereço:** Praça Tancredo Neves, 10 - Pirapora/MG

**Coordenadas:** X= -44.946723 | Y= -17.349022 | Datum: WGS84 

**Classificação:** ACI - Área Contaminada sob Intervenção

**Etapas de Gerenciamento:** Investigação Detalhada/Avaliação de Risco

**Fonte de contaminação:** Vazamento ou Infiltração

**Meios Impactados:**

Solo, Água Subterrânea

**Contaminantes:**

Hidrocarbonetos

**Presença de Fase Livre:** Não


**Situação:** -

**UPGRH: SF7 - RIO PARACATU**

**COOPERATIVA AGROPECUÁRIA DE UNAÍ (POSTO CAPUL)**

**Atividade:** Posto de Combustível

**Endereço:** Avenida Castelo Branco, S/N - Unaí/MG

**Coordenadas:** X= -46.900279 | Y= -16.368091 | Datum: WGS84 

**Classificação:** ACI - Área Contaminada sob Intervenção

**Etapas de Gerenciamento:** Investigação Detalhada/Avaliação de Risco

**Fonte de contaminação:** Vazamento ou Infiltração

**Meios Impactados:**

Solo, Água Subterrânea

**Contaminantes:**

Hidrocarbonetos

**Presença de Fase Livre:** Sim


**Situação:** Em processo de remoção

**UPGRH: SF7 - RIO PARACATU**

**COOPERATIVA AGROPECUÁRIA DE UNAÍ (POSTO INTERNO)**

**Atividade:** Posto de Combustível

**Endereço:** Avenida Castelo Branco, S/N - Unaí/MG

**Coordenadas:** X= -46.898769 | Y= -16.369686 | Datum: WGS84 

**Classificação:** ACI - Área Contaminada sob Intervenção

**Etapas de Gerenciamento:** Investigação Detalhada/Avaliação de Risco

**Fonte de contaminação:** Vazamento ou Infiltração

**Meios Impactados:**

Solo, Água Subterrânea

**Contaminantes:**

Hidrocarbonetos

**Presença de Fase Livre:** Não


**Situação:** Removida

**UPGRH: SF7 - RIO PARACATU**

**COOPERATIVA AGROPECUÁRIA DO VALE DO PARACATU LTDA - COOPERVAP**

**Atividade:** Posto de Combustível

**Endereço:** Rodovia BR 040 Km 44,5 - Paracatu/MG

**Coordenadas:** X= -46.848847 | Y= -17.233914 | **Datum:** WGS84 

**Classificação:** AMR - Área em Processo de Monitoramento para Reabilitação

**Etapas de Gerenciamento:** Monitoramento

**Fonte de contaminação:** Vazamento ou Infiltração

**Meios Impactados:**

Solo, Água Subterrânea

**Contaminantes:**

Hidrocarbonetos

**Presença de Fase Livre:** Não


**Situação:** -

**UPGRH: SF7 - RIO PARACATU**

**COOPERATIVA AGROPECUÁRIA VALE DO PARACATU - COOPERVAP**

**Atividade:** Posto de Combustível

**Endereço:** Rua Benedito Laboissiere, 160 - Paracatu/MG

**Coordenadas:** X= -46.871891 | Y= -17.216161 | **Datum:** WGS84 

**Classificação:** AMR - Área em Processo de Monitoramento para Reabilitação

**Etapas de Gerenciamento:** Monitoramento

**Fonte de contaminação:** Vazamento ou Infiltração

**Meios Impactados:**

Solo, Água Subterrânea

**Contaminantes:**

Hidrocarbonetos

**Presença de Fase Livre:** Não


**Situação:** Removida

**UPGRH: SF7 - RIO PARACATU**

**POSTO MELO E MELO**

**Atividade:** Posto de Combustível

**Endereço:** Avenida Governador Valadares, 873 - Centro - Unai/MG

**Coordenadas:** X= -46.903499 | Y= -16.360848 | **Datum:** WGS84 

**Classificação:** ACI - Área Contaminada sob Intervenção

**Etapas de Gerenciamento:** Projeto de Intervenção

**Fonte de contaminação:** Vazamento ou Infiltração

**Meios Impactados:**

Solo, Água Subterrânea

**Contaminantes:**

Hidrocarbonetos

**Presença de Fase Livre:** Sim


**Situação:** Em processo de remoção

**UPGRH: SF7 - RIO PARACATU**

**UNIÃO DISTRIBUIDORA DE PETRÓLEO**

**Atividade:** Posto de Combustível

**Endereço:** Avenida Israel Pinheiro, 320 - Paracatu/MG

**Coordenadas:** X= -46.892648 | Y= -17.238606 | **Datum:** WGS84 

**Classificação:** AI - Área Contaminada sob Investigação

**Etapas de Gerenciamento:** Investigação Confirmatória

**Fonte de contaminação:** Vazamento ou Infiltração

**Meios Impactados:**

Solo, Água Subterrânea

**Contaminantes:**

Hidrocarbonetos

**Presença de Fase Livre:** Não


**Situação:** -

**UPGRH: SF7 - RIO PARACATU**

**VOTORANTIM METAIS ZINCO S/A - UNIDADE MORRO AGUDO (ANTIGA BACIA DA ETE)**

**Atividade:** Indústria Metalúrgica

**Endereço:** Rodovia MG 702, Km 68,5 - Paracatu/MG

**Coordenadas:** X= -46.842227 | Y= -17.201228 | Datum: WGS84 

**Classificação:** ACI - Área Contaminada sob Intervenção

**Etapas de Gerenciamento:** Projeto de Intervenção

**Fonte de contaminação:** Disposição de resíduos

**Meios Impactados:**

Solo, Água Subterrânea

**Contaminantes:**

Cádmio, Chumbo e Zinco

**Presença de Fase Livre:** Não


**Situação:** -

**UPGRH: SF7 - RIO PARACATU**

**VOTORANTIM METAIS ZINCO S/A - UNIDADE MORRO AGUDO (BARRAGEM VELHA)**

**Atividade:** Indústria Metalúrgica

**Endereço:** Rodovia MG 702, Km 68,5 - Paracatu/MG

**Coordenadas:** X= -46.842227 | Y= -17.201228 | Datum: WGS84 

**Classificação:** ACI - Área Contaminada sob Intervenção

**Etapas de Gerenciamento:** Projeto de Intervenção

**Fonte de contaminação:** Disposição de resíduos

**Meios Impactados:**

Solo, Água Subterrânea

**Contaminantes:**

Cádmio, Chumbo, Zinco, Arsênio

**Presença de Fase Livre:** Não


**Situação:** -

**UPGRH: SF7 - RIO PARACATU**

**VOTORANTIM METAIS ZINCO S/A - UNIDADE MORRO AGUDO (BRITAGEM)**

**Atividade:** Indústria Metalúrgica

**Endereço:** Rodovia MG 702, Km 68,5 - Paracatu/MG

**Coordenadas:** X= -46.842227 | Y= -17.201228 | **Datum:** WGS84 

**Classificação:** ACI - Área Contaminada sob Intervenção

**Etapas de Gerenciamento:** Projeto de Intervenção

**Fonte de contaminação:** Disposição de resíduos

**Meios Impactados:**

Solo, Água Subterrânea

**Contaminantes:**

Cádmio, Chumbo e Zinco

**Presença de Fase Livre:** Não


**Situação:** -

**UPGRH: SF7 - RIO PARACATU**

**VOTORANTIM METAIS ZINCO S/A - UNIDADE MORRO AGUDO (ETE INDUSTRIAL)**

**Atividade:** Indústria Metalúrgica

**Endereço:** Rodovia MG 702, Km 68,5 - Paracatu/MG

**Coordenadas:** X= -46.842227 | Y= -17.201228 | Datum: WGS84 

**Classificação:** ACI - Área Contaminada sob Intervenção

**Etapas de Gerenciamento:** Projeto de Intervenção

**Fonte de contaminação:** Disposição de resíduos

**Meios Impactados:**

Solo, Água Subterrânea

**Contaminantes:**

Cádmio, Chumbo e Zinco

**Presença de Fase Livre:** Não


**Situação:** -

**UPGRH: SF7 - RIO PARACATU**

**VOTORANTIM METAIS ZINCO S/A - UNIDADE MORRO AGUDO (GALPÃO DE RESÍDUOS CLASSE I)**

**Atividade:** Indústria Metalúrgica

**Endereço:** Rodovia MG 702, Km 68,5 - Paracatu/MG

**Coordenadas:** X= -46.842227 | Y= -17.201228 | **Datum:** WGS84 

**Classificação:** ACI - Área Contaminada sob Intervenção

**Etapas de Gerenciamento:** Projeto de Intervenção

**Fonte de contaminação:** Disposição de resíduos

**Meios Impactados:**

Solo, Água Subterrânea

**Contaminantes:**

Cádmio, Chumbo e Zinco

**Presença de Fase Livre:** Não


**Situação:** -

**UPGRH: SF7 - RIO PARACATU**

**VOTORANTIM METAIS ZINCO S/A - UNIDADE MORRO AGUDO (HOMOGENEIZAÇÃO)**

**Atividade:** Indústria Metalúrgica

**Endereço:** Rodovia MG 702, Km 68,5 - Paracatu/MG

**Coordenadas:** X= -46.842227 | Y= -17.201228 | **Datum:** WGS84 

**Classificação:** ACI - Área Contaminada sob Intervenção

**Etapas de Gerenciamento:** Projeto de Intervenção

**Fonte de contaminação:** Disposição de resíduos

**Meios Impactados:**

Solo, Água Subterrânea

**Contaminantes:**

Cádmio, Chumbo e Zinco

**Presença de Fase Livre:** Não


**Situação:** -

**UPGRH: SF7 - RIO PARACATU**

**VOTORANTIM METAIS ZINCO S/A - UNIDADE MORRO AGUDO (POÇO DE VENTILAÇÃO NORTE)**

**Atividade:** Indústria Metalúrgica

**Endereço:** Rodovia MG 702, Km 68,5 - Paracatu/MG

**Coordenadas:** X= -46.842227 | Y= -17.201228 | Datum: WGS84 

**Classificação:** ACI - Área Contaminada sob Intervenção

**Etapas de Gerenciamento:** Projeto de Intervenção

**Fonte de contaminação:** Disposição de resíduos

**Meios Impactados:**

Solo, Água Subterrânea

**Contaminantes:**

Cádmio, Chumbo e Zinco

**Presença de Fase Livre:** Não


**Situação:** -

**UPGRH: SF7 - RIO PARACATU**

**VOTORANTIM METAIS ZINCO S/A - UNIDADE MORRO AGUDO (POÇO DE VENTILAÇÃO SUL)**

**Atividade:** Indústria Metalúrgica

**Endereço:** Rodovia MG 702, Km 68,5 - Paracatu/MG

**Coordenadas:** X= -46.842227 | Y= -17.201228 | **Datum:** WGS84 

**Classificação:** ACI - Área Contaminada sob Intervenção

**Etapas de Gerenciamento:** Projeto de Intervenção

**Fonte de contaminação:** Disposição de resíduos

**Meios Impactados:**

Solo, Água Subterrânea

**Contaminantes:**

Cádmio, Chumbo, Zinco, Arsênio

**Presença de Fase Livre:** Não


**Situação:** -

**UPGRH: SF7 - RIO PARACATU**

**VOTORANTIM METAIS ZINCO S/A - UNIDADE MORRO AGUDO (USINA)**

**Atividade:** Indústria Metalúrgica

**Endereço:** Rodovia MG 702, Km 68,5 - Paracatu/MG

**Coordenadas:** X= -46.842227 | Y= -17.201228 | Datum: WGS84 

**Classificação:** ACI - Área Contaminada sob Intervenção

**Etapas de Gerenciamento:** Projeto de Intervenção

**Fonte de contaminação:** Disposição de resíduos

**Meios Impactados:**

Solo, Água Subterrânea

**Contaminantes:**

Cádmio, Chumbo e Zinco

**Presença de Fase Livre:** Não


**Situação:** -

**UPGRH: SF9 - RIOS PANDEIRO E CALINDÓ**

**JUÁ CENTER LTDA**

**Atividade:** Posto de Combustível

**Endereço:** Avenida Marechal Deodoro da Fonseca, 476 - Januária/MG

**Coordenadas:** X= -44.366151 | Y= -15.491840 | **Datum:** WGS84 

**Classificação:** ACI - Área Contaminada sob Intervenção

**Etapas de Gerenciamento:** Intervenção/Remediação

**Fonte de contaminação:** Vazamento ou Infiltração

**Meios Impactados:**

Solo, Água Subterrânea

**Contaminantes:**

Hidrocarbonetos

**Presença de Fase Livre:** Sim


**Situação:** Em processo de remoção

**UPGRH: SM1 - RIO SÃO MATEUS**

**AUTO POSTO ALEXANDRE E GUALBERTO (EX CÂNDIDO BARBOSA)**

**Atividade:** Posto de Combustível

**Endereço:** Avenida Getúlio Vargas, 79 - Itabirinha de Mantena/MG

**Coordenadas:** X= -41.234082 | Y= -18.57088 | Datum: WGS84 

**Classificação:** ACI - Área Contaminada sob Intervenção

**Etapas de Gerenciamento:** Intervenção/Remediação

**Fonte de contaminação:** Vazamento ou Infiltração

**Meios Impactados:**

Solo, Água Subterrânea

**Contaminantes:**

Hidrocarbonetos

**Presença de Fase Livre:** Sim


**Situação:** Em processo de remoção

**UPGRH: SM1 - RIO SÃO MATEUS**

**JOSÉ BARBOSA FILHO**

**Atividade:** Posto de Combustível

**Endereço:** Rua José Isidoro da Cunha, 54 - Mendes Pimentel/MG

**Coordenadas:** X= -41.403877 | Y= -18.657400 | **Datum:** WGS84 

**Classificação:** AMR - Área em Processo de Monitoramento para Reabilitação

**Etapas de Gerenciamento:** Monitoramento

**Fonte de contaminação:** Vazamento ou Infiltração

**Meios Impactados:**

Solo, Água Subterrânea

**Contaminantes:**

Hidrocarbonetos

**Presença de Fase Livre:** Não


**Situação:** Removida

**UPGRH: SM1 - RIO SÃO MATEUS**

**POSTO SÃO JOÃO DE MANTENINHA**

**Atividade:** Posto de Combustível

**Endereço:** Rua Reginaldo Alves dos Santos, 191 - São João do Manteninha/MG

**Coordenadas:** X= -41.161611 | Y= -18.725100 | Datum: WGS84 

**Classificação:** ACI - Área Contaminada sob Intervenção

**Etapas de Gerenciamento:** Investigação Detalhada/Avaliação de Risco

**Fonte de contaminação:** Vazamento ou Infiltração

**Meios Impactados:**

Solo, Água Subterrânea

**Contaminantes:**

Hidrocarbonetos

**Presença de Fase Livre:** Não

**Situação:** -