


Situação de Tratamento e/ou Disposição Final dos Resíduos Sólidos Urbanos Minas Gerais 2016



Tipologia de Destinação de RSU	2008		2009		2010		2011		2012		2013		2014		2015		2016	
	Nº de municípios	Pop. urbana (IBGE 2007)	Nº de municípios	Pop. urbana (IBGE 2007)	Nº de municípios	Pop. urbana (IBGE 2010)	Nº de municípios	Pop. urbana (IBGE 2010)	Nº de municípios	Pop. urbana (IBGE 2010)	Nº de municípios	Pop. urbana (IBGE 2010)	Nº de municípios	Pop. urbana (IBGE 2010)	Nº de municípios	Pop. urbana (IBGE 2010)	Nº de municípios	Pop. urbana (IBGE 2010)
Lixão	442	34,27%	385	30,09%	311	29,57%	278	26,01%	267	23,04%	264	22,81%	264	21,94%	246	18,62%	241	18,95%
Aterro Sanitário	43	40,44%	53	42,40%	61	44,42%	72	46,91%	86	50,80%	101	51,27%	80	47,58%	134	51,40%	155	51,60%
Aterro Sanitário não Regularizado	-	-	-	-	-	-	-	-	8	1,33%	13	1,70%	45	7,41%	23	7,76%	29	8,85%
Aterro Sanitário + UTC	5	0,64%	5	0,55%	8	1,39%	7	1,23%	7	0,95%	4	0,99%	5	1,06%	11	1,12%	15	1,24%
UTC	87	2,89%	94	3,10%	112	3,54%	121	4,04%	122	4,46%	128	4,68%	123	4,68%	106	3,42%	115	3,71%
UTC Não Regularizada	9	0,62%	15	0,37%	15	0,49%	15	0,48%	24	0,75%	27	0,78%	34	1,00%	36	1,75%	35	1,66%
Aterro Controlado	226	19,03%	227	19,27%	288	17,25%	308	18,25%	291	16,15%	280	15,57%	278	15,58%	252	14,16%	226	12,76%
Fora de MG	3	0,05%	2	0,02%	3	0,03%	3	0,03%	3	0,03%	3	0,05%	3	0,05%	13	0,46%	6	0,19%
AAF's em verificação	38	2,06%	72	4,19%	55	3,31%	49	3,05%	45	2,49%	33	2,15%	21	0,71%	32	1,31%	31	1,05%
Somatório	853	100%	853	100%	853	100%	853	100%	853	100%	853	100%	853	100%	853	100%	853	100%

16°0'0"S

16°0'0"S

18°0'0"S

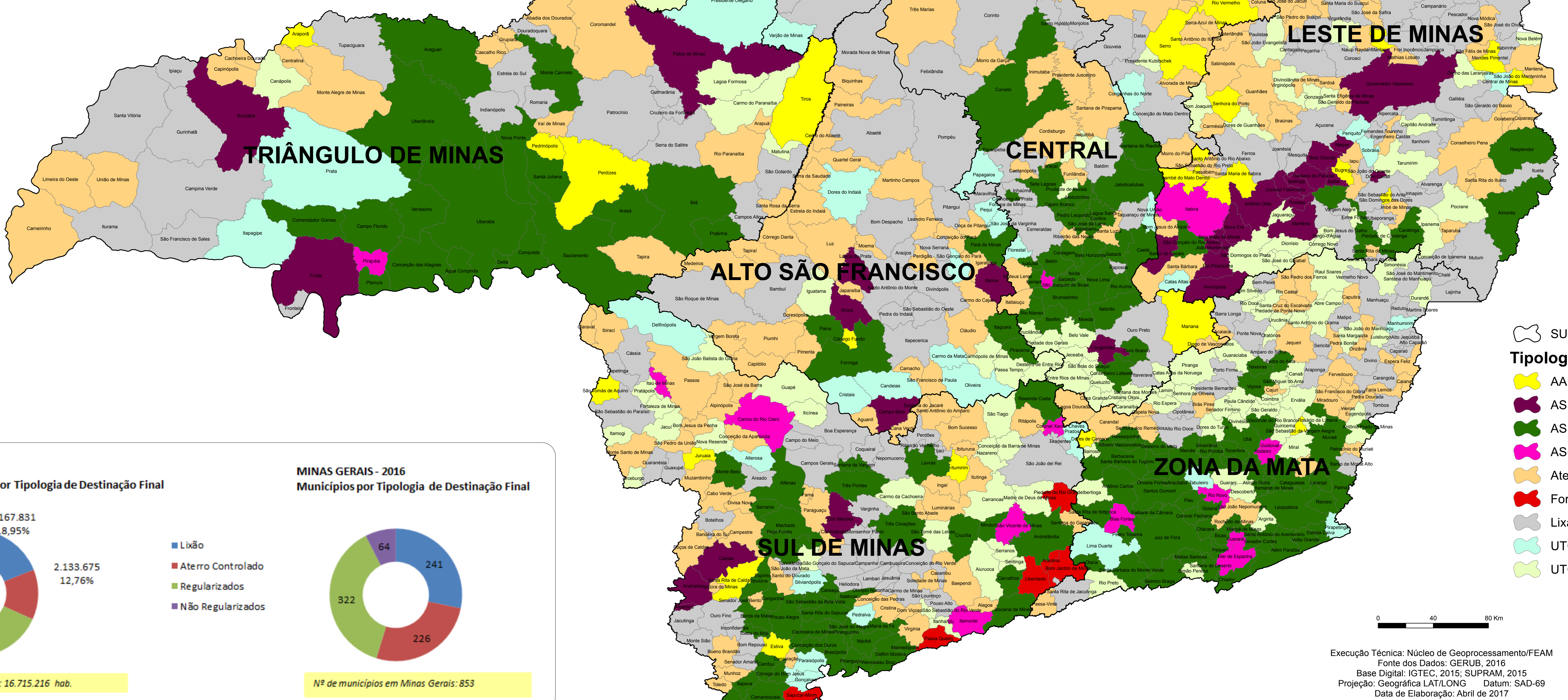
18°0'0"S

20°0'0"S

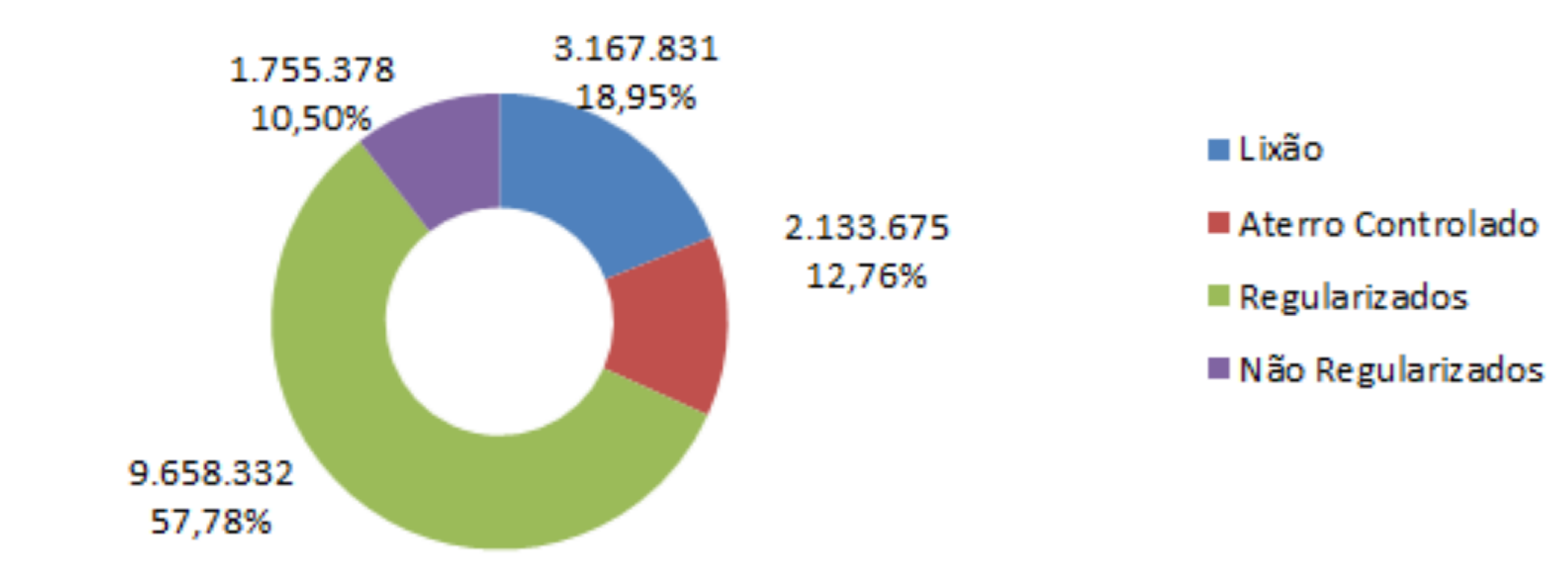
20°0'0"S

22°0'0"S

22°0'0"S

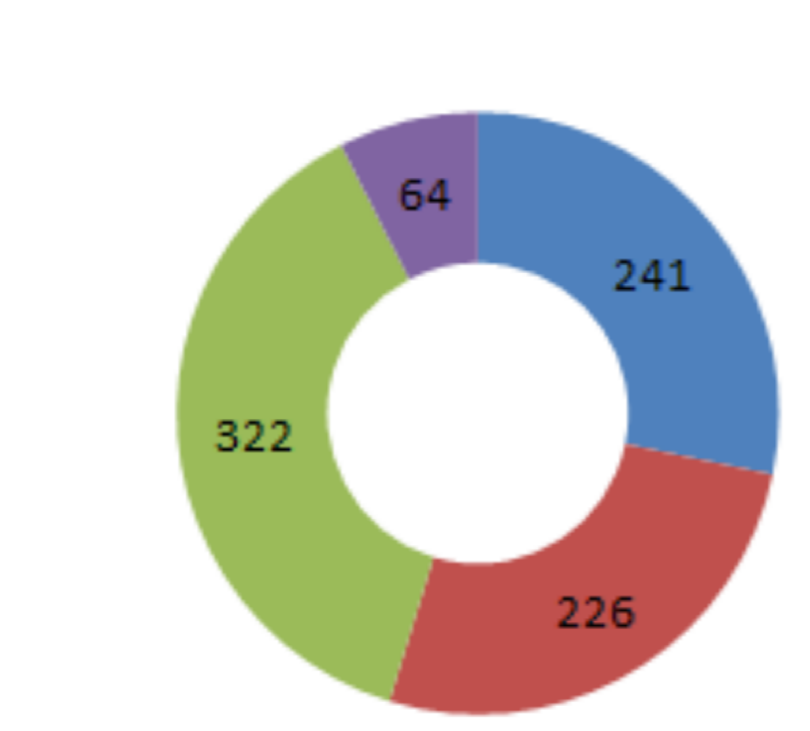


MINAS GERAIS - 2016 População Urbana Atendida por Tipologia de Destinação Final



População Urbana Total (IBGE 2010): 16.715.216 hab.

MINAS GERAIS - 2016 Municípios por Tipologia de Destinação Final



Nº de municípios em Minas Gerais: 853

- SUPRAM
- Tipologia
 - AAF em verificação
 - AS Não Regularizado
 - AS Regularizado
 - AS+UTC Regularizados
 - Aterro Controlado
 - Fora do Estado
 - Lixão
 - UTC Não Regularizada
 - UTC Regularizada

Execução Técnica: Núcleo de Geoprocessamento/FEAM
 Fonte dos Dados: GERUB, 2016
 Base Digital: IGTEC, 2015; SUPRAM, 2015
 Projeção: Geográfica LAT/LONG Datum: SAD-69
 Data de Elaboração: Abril de 2017

