

596000

598000

Mapa 02 – Intervenções em Reserva Legal e Área Co

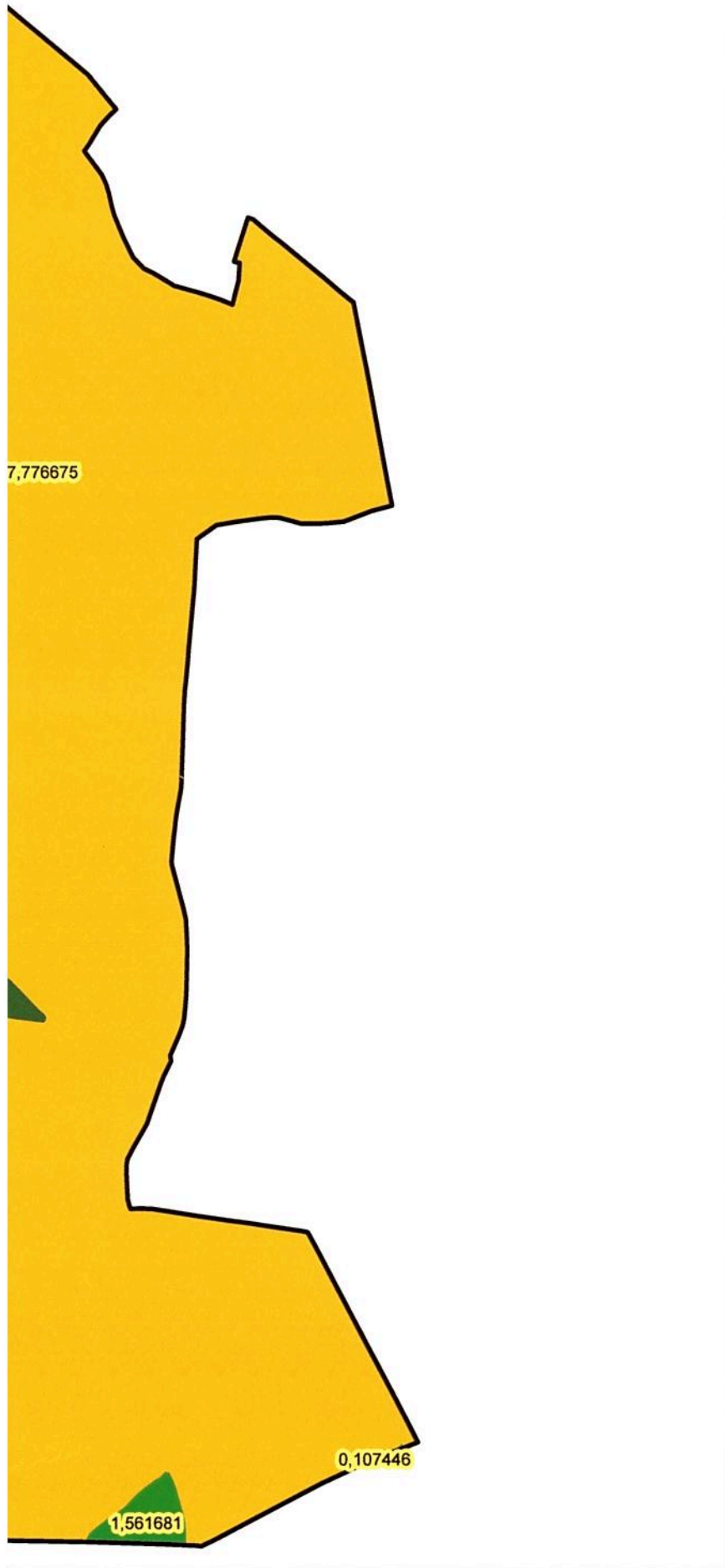
7854000

596000

598000






em 2015.






Mapa Nota Técnica 03/2018 - DIFLO
ANÁLISE DO COMPORTAMENTO ESPECTRAL ENTRE AS COBERTURAS FLORESTAIS DE ESSÊNCIAS EXÓTICAS E NATIVAS NA FAZENDA GOIABEIRAS/ PRUDENTE DE MORAIS - MG.

Legenda

-  Per_desmate_RL_3,92_ha
-  Per_desmate_Ar_Comum_42,50_ha
-  Área do imóvel_381,8014_ha

Class_Área

-  APP_HÍDRICA
-  RESERVA LEGAL AVERBADA
-  ÁREA COMUM

ESCALA
1:12.000
1 cm = 120 m

FONTE: SEMAD/DIFLO/IDE/CAR

Coordinate System: SIRGAS 2000 UTM Zone 23S
Projection: Transverse Mercator
Datum: SIRGAS 2000
false easting: 500.000,0000
false northing: 10.000.000,0000
central meridian: -45,0000
scale factor: 0,9996
latitude of origin: 0,0000
Units: Meter

Author: Robson Bastos
Date: 08/05/2018