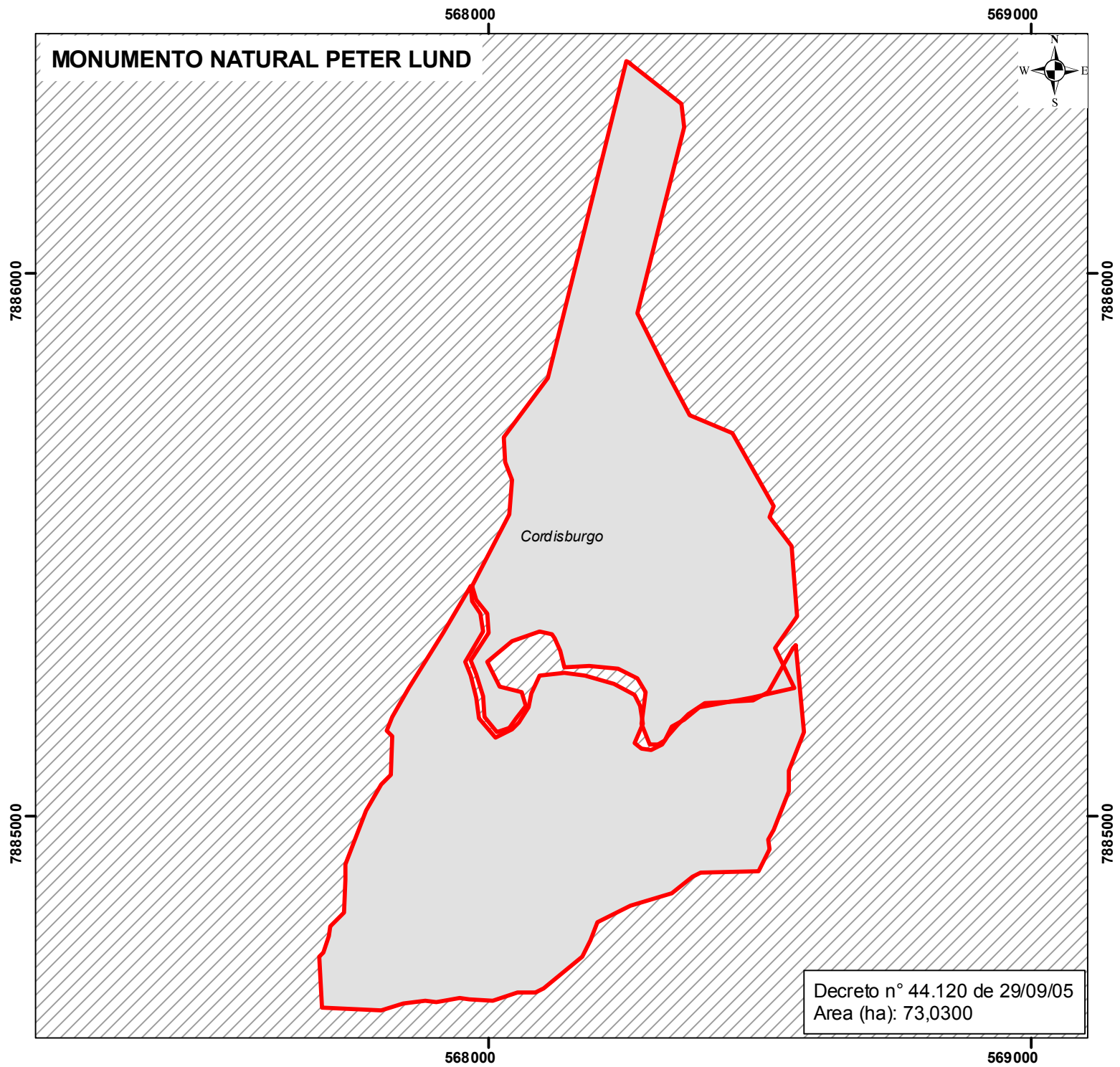


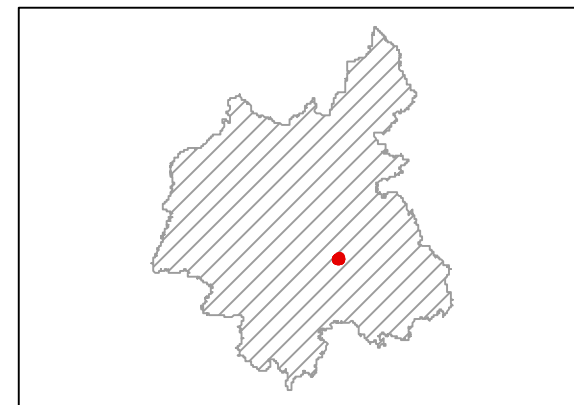
MONUMENTO NATURAL PETER LUND



Cordisburgo

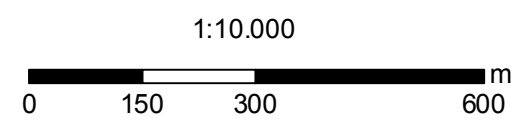
Decreto nº 44.120 de 29/09/05
Area (ha): 73,0300

Localização MONA Peter Lund



- Limites Municipais
- Regional Centro Norte
- Limite da Unidade de Conservação

Status das propriedades
Áreas a Verificar



Nota: Layout apenas ilustrativo, ressaltamos que não há precisão cartográfica detalhada e os status de regularização podera haver divergências pelo fato da mudança constante.

Elaboração: Rodrigo Ogando Lara Tavares
Data: 11/09/2014
Fonte: Instituto Estadual de Florestas - IEF
Projeção: UTM Datum SAD 69
Diretoria de Áreas Protegidas - DIAP
Gerência de Regularização Fundiária - GERE