

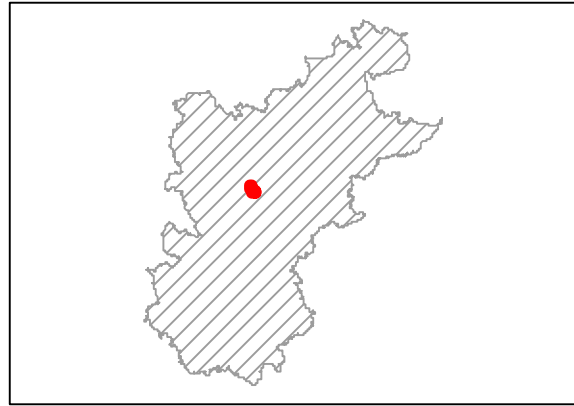
ESTAÇÃO ECOLÓGICA AREDES




Itabirito

Moeda




Decreto 45.397 de 14/06/10
 Área (ha): 11.58.4107

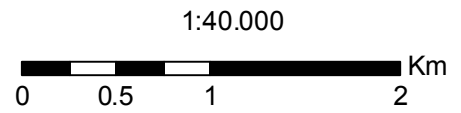
Localização E.E Aredes



-  Limites Municipais
-  Regional Centro Sul
-  Limite da Unidade de Conservação

Status das propriedades

-  Em Regularização
-  Áreas Regularizadas
-  Áreas a Verificar



Nota: Layout apenas ilustrativo, ressaltamos que não há precisão cartográfica detalhada e os status de regularização podera haver divergências pelo fato da mudança constante.

Elaboração: Rodrigo Ogando Lara Tavares
 Data: 16/09/2014
 Fonte: Instituto Estadual de Florestas - IEF
 Projeção: UTM Datum SAD 69
 Diretoria de Áreas Protegidas - DIAP
 Gerência de Regularização Fundiária - GEREF