


A CARABETTI & CIA LTDA - POSTO 2000

CNPJ: 22.133.011/0001-82

Atividade: Postos revendedores de combustíveis e afins

Endereço: Avenida Cristiano Machado, 2.000 - Belo Horizonte

Coordenadas: Lat. -19.890004 | Long. -43.928691 | **Datum:** Sirgas2000 

Classificação: AR - Área Reabilitada para Uso Declarado - Posto de Combustível

Etapas de Gerenciamento: Área Reabilitada

Fonte de contaminação: Vazamentos ou Infiltração

Meios Impactados:

Águas subterrâneas; Solo

Contaminantes:

BTEX e HPA

Fase Livre: Não


Área gerenciada na Prefeitura Municipal de Belo Horizonte

A CHEQUER - POSTO ATLANTIC O ARRUMADAO

CNPJ: 19.388.198/0001-50

Atividade: Postos revendedores de combustíveis e afins

Endereço: Rua Capitão João Pinto, 14 - Carlos Chagas

Coordenadas: Lat. -17.704313 | Long. -40.763115 | **Datum:** Sirgas2000 

Classificação: AR - Área Reabilitada para Uso Declarado - Comercial

Etapas de Gerenciamento: Área Reabilitada

Fonte de contaminação: Vazamentos ou Infiltração

Meios Impactados:

Águas subterrâneas; Solo

Contaminantes:

BTEX e HPA


Fase Livre: Removida

ABC ARTEFATOS DE BORRACHA COELHO LTDA - ABC ARTEFATOS DE BORRACHA COELHO

CNPJ: 18.422.469/0001-84

Atividade: Fabricação de resinas e de fibras e fios artificiais e sintéticos e de borracha e látex sintéticos

Endereço: Avenida Industrial, 1420 - Distrito Industrial - Governador Valadares

Coordenadas: Lat. -18.892618 | Long. -41.998576 | **Datum:** Sirgas2000 

Classificação: AI - Área Contaminada sob Investigação

Etapas de Gerenciamento: Investigação Detalhada/Avaliação de Risco

Fonte de contaminação: Vazamentos ou Infiltração

Meios Impactados:

Águas subterrâneas; Solo

Contaminantes:

BTEX e HPA


Fase Livre: Não

**ACELERA AUTO POSTO LTDA. EX-POSTO ABRIL PENTÁGONO LTDA. - ANTIGO AEL PENTÁGONO
OU POSTO SUPER GAUCHAO**

CNPJ: 40.138.320/0001-27

Atividade: Postos revendedores de combustíveis e afins

Endereço: Rodovia Fernão Dias BR 381, Km 486,780 S/N, Jardim Terezópolis - Betim

Coordenadas: Lat. -19.955756 | Long. -44.105284 | **Datum:** Sirgas2000 

Classificação: ACI - Área Contaminada sob Intervenção - Posto de Combustível

Etapas de Gerenciamento: Intervenção/Remediação

Fonte de contaminação: Acidentes; Vazamentos ou Infiltração

Meios Impactados:

Águas subterrâneas; Solo

Contaminantes:

Antraceno; Benzeno; Benzo(a)antraceno; Criseno; Fenantreno; Naftaleno


Fase Livre: Removida

ACTECH ALUMINA CHEMICAL TECHNOLOGY LTDA (EX HINDALCO DO BRASIL) - BARRAGEM DO MARZAGÃO

CNPJ: 17.720.994/0001-13

Atividade: Metalurgia dos metais não-ferrosos em formas primárias, inclusive metais preciosos

Endereço: Avenida Américo Renee Gianetti, S/N - Bairro Saramenha - Ouro Preto

Coordenadas: Lat. -20.401386 | Long. -43.522456 | **Datum:** Sirgas2000 

Classificação: ACI - Área Contaminada sob Intervenção - Industrial

Etapas de Gerenciamento: Investigação Detalhada/Avaliação de Risco

Fonte de contaminação: Descarte/Disposição de Resíduos;Vazamentos ou Infiltração

Meios Impactados:

Águas subterrâneas;Sedimentos;Solo

Contaminantes:

Ferro;Manganês;Níquel


Fase Livre: Não

ACTECH ALUMINA CHEMICAL TECHNOLOGY LTDA (EX HINDALCO DO BRASIL) - FÁBRICA DE CABOS

CNPJ: 17.720.994/0001-13

Atividade: Metalurgia dos metais não-ferrosos em formas primárias, inclusive metais preciosos

Endereço: Avenida Américo Renee Gianetti, S/N - Bairro Saramenha - Ouro Preto

Coordenadas: Lat. -20.401386 | Long. -43.522456 | **Datum:** Sirgas2000 

Classificação: ACI - Área Contaminada sob Intervenção

Etapas de Gerenciamento: Investigação Detalhada/Avaliação de Risco

Fonte de contaminação: Vazamentos ou Infiltração

Meios Impactados:

Águas superficiais; Solo

Contaminantes:

Alumínio; Benzo(a)pireno; Benzo(b)fluoranteno; Dibenzo(a, h) antraceno; Ferro; Indeno (1,2,3-c,d) pireno; Manganês


Fase Livre: Não

**ACTECH ALUMINA CHEMICAL TECHNOLOGY LTDA (EX HINDALCO DO BRASIL) - FÁBRICA
HINDALCO**

CNPJ: 17.720.994/0001-13

Atividade: Metalurgia dos metais não-ferrosos em formas primárias, inclusive metais preciosos

Endereço: Avenida Américo Renne Gianetti, S/N. - Bairro Saramenha - Ouro Preto

Coordenadas: Lat. -20.401386 | Long. -43.522456 | **Datum:** Sirgas2000 

Classificação: ACI - Área Contaminada sob Intervenção

Etapas de Gerenciamento: Investigação Detalhada/Avaliação de Risco

Fonte de contaminação: Descarte/Disposição de Resíduos; Vazamentos ou Infiltração

Meios Impactados:

Águas subterrâneas; Solo

Contaminantes:

Bário; Boro; Cádmio; Ferro; Fluoreto; Manganês; Níquel


Fase Livre: Não

AGOSTINI COMERCIO E TRANSPORTE DE PETROLEO LTDA - POSTO SANTA CRUZ

CNPJ: 02.309.786/0001-59

Atividade: Postos revendedores de combustíveis e afins

Endereço: Rua Tome Portes Del Rei, 511 - São João Del Rei

Coordenadas: Lat. -21.123177 | Long. -44.236021 | **Datum:** Sirgas2000 

Classificação: AR - Área Reabilitada para Uso Declarado - Comercial

Etapas de Gerenciamento: Área Reabilitada

Fonte de contaminação: Vazamentos ou Infiltração

Meios Impactados:

Águas subterrâneas; Solo

Contaminantes:

BTEX e HPA


Fase Livre: Não

AGUIA IV COMÉRCIO DE COMBUSTÍVEIS - AGUIA IV COMÉRCIO DE COMBUSTÍVEIS

CNPJ: 07.946.419/0001-80

Atividade: Postos revendedores de combustíveis e afins

Endereço: Rua Pará de Minas, 320 - Belo Horizonte

Coordenadas: Lat. -19.914650 | Long. -43.984170 | **Datum:** Sirgas2000 

Classificação: AI - Área Contaminada sob Investigação

Etapas de Gerenciamento: Investigação Confirmatória

Fonte de contaminação: Vazamentos ou Infiltração

Meios Impactados:

Águas subterrâneas; Solo

Contaminantes:

BTEX e HPA

Fase Livre: Não


Área gerenciada na Prefeitura Municipal de Belo Horizonte

ALABASTRO POSTOS E SERVIÇOS LTDA

CNPJ: 07.717.683/0001-41

Atividade: Postos revendedores de combustíveis e afins

Endereço: Avenida Silviano Brandão, 1.785 - Belo Horizonte

Coordenadas: Lat. -19.911645 | Long. -43.921113 | **Datum:** Sirgas2000 

Classificação: AR - Área Reabilitada para Uso Declarado - Posto de Combustível

Etapas de Gerenciamento: Área Reabilitada

Fonte de contaminação: Vazamentos ou Infiltração

Meios Impactados:

Águas subterrâneas; Solo

Contaminantes:

BTEX e HPA

Fase Livre: Não


Área gerenciada na Prefeitura Municipal de Belo Horizonte

ALCO QUÍMICA MINAS GERAIS LTDA/CONAN INDÚSTRIA E COMÉRCIO LTDA - ÁREA DAS LAGOAS

CNPJ: 25.901.190/0001-49

Atividade: Indústria Química

Endereço: Rua dos Trabalhadores, 640 - Monte Santo de Minas

Coordenadas: Lat. -21.189887 | Long. -46.964062 | **Datum:** Sirgas2000 

Classificação: ACI - Área Contaminada sob Intervenção

Etapas de Gerenciamento: Avaliação Preliminar

Fonte de contaminação: Descarte/Disposição de Resíduos

Meios Impactados:

Águas subterrâneas; Solo

Contaminantes:

Fase Livre: Não removida

**ALCO QUÍMICA MINAS GERAIS LTDA/CONAN INDÚSTRIA E COMÉRCIO LTDA - HELEPHANTE
TRANSPORTES (ÁREA A)**

CNPJ: 13.863.389/0001-40

Atividade: Transporte rodoviário de carga, exceto produtos perigosos e mudanças, intermunicipal, interestadual e internacional

Endereço: Rua dos Trabalhadores,180 - Monte Santo de Minas

Coordenadas: Lat. -21.188370 | Long. -46.962069 | **Datum:** Sirgas2000 

Classificação: ACI - Área Contaminada sob Intervenção

Etapas de Gerenciamento: Intervenção/Remediação

Fonte de contaminação: Descarte/Disposição de Resíduos

Meios Impactados:

Solo

Contaminantes:

Fase Livre: Sem informação

ALCO QUÍMICA MINAS GERAIS LTDA/CONAN INDÚSTRIA E COMÉRCIO LTDA - M&R SERVICOS (ÁREA B)

CNPJ: 13.863.389/0001-40

Atividade: Transporte rodoviário de carga, exceto produtos perigosos e mudanças, intermunicipal, interestadual e internacional

Endereço: Rua dos Trabalhadores,180 - Monte Santo de Minas

Coordenadas: Lat. -21.187792 | Long. -46.962778 | **Datum:** Sirgas2000 

Classificação: ACI - Área Contaminada sob Intervenção

Etapas de Gerenciamento: Avaliação Preliminar

Fonte de contaminação: Descarte/Disposição de Resíduos

Meios Impactados:

Solo

Contaminantes:


Fase Livre: Sem informação

ALCOA ALUMÍNIO S/A - ÁREA DE RESÍDUO DE BAUXITA 2

CNPJ: 23.637.697/0001-01

Atividade: Metalurgia dos metais não-ferrosos em formas primárias, inclusive metais preciosos

Endereço: Rodovia Poços de Caldas/Andradas, Km 10 – Jardim Aeroporto - Poços de Caldas

Coordenadas: Lat. -21.844351 | Long. -46.589262 | **Datum:** Sirgas2000 

Classificação: ACI - Área Contaminada sob Intervenção - Industrial

Etapas de Gerenciamento: Investigação Detalhada/Avaliação de Risco

Fonte de contaminação: Vazamentos ou Infiltração

Meios Impactados:

Águas subterrâneas; Solo

Contaminantes:

Alumínio; Chumbo; Cianetos (livres ou complexados); Cobalto; Ferro; Fluoreto


Fase Livre: Não

ALCOA ALUMÍNIO S/A - ÁREA DE RESÍDUO DE BAUXITA 3

CNPJ: 23.637.697/0001-01

Atividade: Metalurgia dos metais não-ferrosos em formas primárias, inclusive metais preciosos

Endereço: Rodovia Poços de Caldas/Andradas, Km 10 – Jardim Aeroporto - Poços de Caldas

Coordenadas: Lat. -21.844351 | Long. -46.589262 | **Datum:** Sirgas2000 

Classificação: ACI - Área Contaminada sob Intervenção

Etapas de Gerenciamento: Investigação Detalhada/Avaliação de Risco

Fonte de contaminação: Descarte/Disposição de Resíduos

Meios Impactados:

Águas subterrâneas; Solo

Contaminantes:

Alumínio; Cobalto; Fluoreto; Manganês; Molibdênio; Nitrato (como N); Sulfato


Fase Livre: Não

ALCOA ALUMÍNIO S/A - ÁREA DO ATERRO ALVO DE SPL

CNPJ: 23.637.697/0001-01

Atividade: Metalurgia dos metais não-ferrosos em formas primárias, inclusive metais preciosos

Endereço: Rodovia Poços de Caldas/Andradas, Km 10 – Jardim Aeroporto - Poços de Caldas

Coordenadas: Lat. -21.844351 | Long. -46.589262 | **Datum:** Sirgas2000 

Classificação: ACI - Área Contaminada sob Intervenção

Etapas de Gerenciamento: Investigação Detalhada/Avaliação de Risco

Fonte de contaminação: Descarte/Disposição de Resíduos

Meios Impactados:

Águas subterrâneas; Solo

Contaminantes:

Alumínio; Cobalto; Fluoreto; Molibdênio; Nitrato (como N); Sulfato


Fase Livre: Sem informação

ALCOA ALUMÍNIO S/A - ÁREA TROCADOR DE CALOR

CNPJ: 23.637.697/0001-01

Atividade: Metalurgia dos metais não-ferrosos em formas primárias, inclusive metais preciosos

Endereço: Rodovia Poços de Caldas/Andradas, Km 10 – Jardim Aeroporto - Poços de Caldas

Coordenadas: Lat. -21.844351 | Long. -46.589262 | **Datum:** Sirgas2000 

Classificação: ACI - Área Contaminada sob Intervenção

Etapas de Gerenciamento: Investigação Detalhada/Avaliação de Risco

Fonte de contaminação: Descarte/Disposição de Resíduos

Meios Impactados:

Águas subterrâneas; Solo

Contaminantes:

Alumínio; Arsênio; Fluoreto; Molibdênio


Fase Livre: Não

ALMADA E CIA LTDA - POSTO 1 MIL

CNPJ: 16.626.814/0002-57

Atividade: Postos revendedores de combustíveis e afins

Endereço: Rua Jacuí, 4000 - Belo Horizonte

Coordenadas: Lat. -19.879967 | Long. -43.931312 | **Datum:** Sirgas2000 

Classificação: AMR - Área em Processo de Monitoramento para Reabilitação - Posto de Combustível

Etapas de Gerenciamento: Monitoramento para Reabilitação

Fonte de contaminação: Vazamentos ou Infiltração

Meios Impactados:

Águas subterrâneas; Solo

Contaminantes:

BTEX e HPA

Fase Livre: Não


Área gerenciada na Prefeitura Municipal de Belo Horizonte

ALMADA E CIA LTDA - POSTO 2 MIL

CNPJ: 16.626.814/0004-19

Atividade: Postos revendedores de combustíveis e afins

Endereço: Rua Itauna, 557 - Belo Horizonte

Coordenadas: Lat. -19.904236 | Long. -43.933162 | **Datum:** Sirgas2000 

Classificação: AR - Área Reabilitada para Uso Declarado - Posto de Combustível

Etapas de Gerenciamento: Área Reabilitada

Fonte de contaminação: Vazamentos ou Infiltração

Meios Impactados:

Águas subterrâneas; Solo

Contaminantes:

BTEX e HPA

Fase Livre: Não

Área gerenciada na Prefeitura Municipal de Belo Horizonte

Diretoria de Gestão de Barragens e Recuperação de Áreas de Mineração e Indústria

Gerência de Áreas Contaminadas

Dezembro 2024


19 de 762

ALMADA E CIA LTDA - POSTO 3 MIL

CNPJ: 16.626.814/0003-38

Atividade: Postos revendedores de combustíveis e afins

Endereço: Rua Monsenhor Messias, 20 - Belo Horizonte

Coordenadas: Lat. -19.856303 | Long. -43.923741 | **Datum:** Sirgas2000 

Classificação: AMR - Área em Processo de Monitoramento para Reabilitação - Posto de Combustível

Etapas de Gerenciamento: Monitoramento para Reabilitação

Fonte de contaminação: Vazamentos ou Infiltração

Meios Impactados:

Águas subterrâneas; Solo

Contaminantes:

BTEX e HPA

Fase Livre: Não


Área gerenciada na Prefeitura Municipal de Belo Horizonte

ALPHAVILLE A P COM. SERV. E REPRES LTDA - ALPHAVILLE

CNPJ: 19.757.889/0001-84

Atividade: Postos revendedores de combustíveis e afins

Endereço: Praça Presidentes Vargas, 01 - Carmo do Cajuru

Coordenadas: Lat. -20.184510 | Long. -44.776358 | **Datum:** Sirgas2000 

Classificação: AR - Área Reabilitada para Uso Declarado - Comercial

Etapas de Gerenciamento: Área Reabilitada

Fonte de contaminação: Vazamentos ou Infiltração

Meios Impactados:

Águas subterrâneas

Contaminantes:

BTEX e HPA


Fase Livre: Não

ALVES RODRIGUES & CIA LTDA - POSTO ALVORADA

CNPJ: 19.317.767/0001-77

Atividade: Postos revendedores de combustíveis e afins

Endereço: Rua Tereza Fontana, 681 - São Tomás de Aquino

Coordenadas: Lat. -20.779969 | Long. -47.095213 | **Datum:** Sirgas2000 

Classificação: ACI - Área Contaminada sob Intervenção - Posto de Combustível

Etapas de Gerenciamento: Intervenção/Remediação

Fonte de contaminação: Vazamentos ou Infiltração

Meios Impactados:

Águas subterrâneas; Solo

Contaminantes:

Benzeno


Fase Livre: Removida

AMERICAN LUB DO BRASIL - MHP ADMINISTRAÇÃO E SERVIÇOS

CNPJ: 02.029.748/0006-57

Atividade: Base de armazenamento e distribuição de combustíveis

Endereço: R. Dr. Constantino Horta - Santos Dumont

Coordenadas: Lat. -21.467713 | Long. -43.543983 | **Datum:** Sirgas2000 

Classificação: ACI - Área Contaminada sob Intervenção

Etapas de Gerenciamento: Investigação Confirmatória

Fonte de contaminação: Descarte/Disposição de Resíduos; Vazamentos ou Infiltração

Meios Impactados:

Águas subterrâneas; Solo

Contaminantes:

TPH (Hidrocarbonetos Totais de petróleo)


Fase Livre: Não removida

ANDRADE VENDAS E SERVICOS LTDA - POSTO ANDRADE

CNPJ: 17.281.023/0001-14

Atividade: Postos revendedores de combustíveis e afins

Endereço: Avenida do Contorno, 3.772 - Belo Horizonte

Coordenadas: Lat. -19.927747 | Long. -43.920469 | **Datum:** Sirgas2000 

Classificação: AR - Área Reabilitada para Uso Declarado - Posto de Combustível

Etapas de Gerenciamento: Área Reabilitada

Fonte de contaminação: Vazamentos ou Infiltração

Meios Impactados:

Águas subterrâneas; Solo

Contaminantes:

BTEX e HPA

Fase Livre: Não


Área gerenciada na Prefeitura Municipal de Belo Horizonte

ANGLOGOLD ASHANTI CÓRREGO DO SÍTIO MINERAÇÃO S.A - MINA VELHA E GRANDE

CNPJ: 18.565.382/0001-66

Atividade: Atividades Minerárias

Endereço: Praça do Mineiro, S/N, Centro - Nova Lima

Coordenadas: Lat. -19.979310 | Long. -43.849480 | **Datum:** Sirgas2000 

Classificação: AI - Área Contaminada sob Investigação

Etapas de Gerenciamento: Investigação Detalhada/Avaliação de Risco

Fonte de contaminação: Vazamentos ou Infiltração; Descarte/Disposição de Resíduos

Meios Impactados:

Águas superficiais; Águas subterrâneas; Solo; Sedimentos

Contaminantes:

Arsênio; Antimônio; Bário; Chumbo; Cobalto; Cobre; Cromo; Níquel


Fase Livre: Não

ANGLOGOLD ASHANTI MINERAÇÃO LTDA - DEPÓSITO DO GALO

CNPJ: 22.931.299/0001-30

Atividade: Atividades Minerárias

Endereço: Rua Galo Novo, S/N, Bairro Galo - Nova Lima

Coordenadas: Lat. -19.981093 | Long. -43.825582 | **Datum:** Sirgas2000 

Classificação: AMR - Área em Processo de Monitoramento para Reabilitação

Etapas de Gerenciamento: Monitoramento para Reabilitação

Fonte de contaminação: Descarte/Disposição de Resíduos

Meios Impactados:

Águas subterrâneas; Solo

Contaminantes:

Arsênio


Fase Livre: Não

ANGLOGOLD ASHANTI MINERAÇÃO LTDA - DEPÓSITO DO ISOLAMENTO

CNPJ: 22.931.299/0001-30

Atividade: Atividades Minerárias

Endereço: Fazenda Califórnia, S/N, Bairro Matadouro - Nova Lima

Coordenadas: Lat. -19.988352 | Long. -43.837715 | **Datum:** Sirgas2000 

Classificação: AR - Área Reabilitada para Uso Declarado - Comercial

Etapas de Gerenciamento: Monitoramento

Fonte de contaminação: Descarte/Disposição de Resíduos

Meios Impactados:

Águas subterrâneas; Solo

Contaminantes:

Arsênio

Fase Livre: Não

ANGLOGOLD ASHANTI MINERAÇÃO LTDA - DEPÓSITO FÁBRICA DE BALAS

CNPJ: 22.931.299/0001-30

Atividade: Atividades Minerárias

Endereço: Rua Antônio Jardim, 71, Centro - Nova Lima

Coordenadas: Lat. -19.982383 | Long. -43.845321 | **Datum:** Sirgas2000 

Classificação: AR - Área Reabilitada para Uso Declarado - Comercial

Etapas de Gerenciamento: Monitoramento

Fonte de contaminação: Descarte/Disposição de Resíduos

Meios Impactados:

Águas subterrâneas; Solo

Contaminantes:

Arsênio


Fase Livre: Não

ANGLOGOLD ASHANTI MINERAÇÃO LTDA - DEPÓSITO MADEIRAS

CNPJ: 22.931.299/0001-30

Atividade: Lavra subterrânea com tratamento a úmido (pegmatitos e gemas)

Endereço: Rua Dr. José Ribeiro da Fonseca, 71 - Nova Lima

Coordenadas: Lat. -19.980911 | Long. -43.844787 | **Datum:** Sirgas2000 

Classificação: AR - Área Reabilitada para Uso Declarado - Comercial

Etapas de Gerenciamento: Monitoramento

Fonte de contaminação: Descarte/Disposição de Resíduos

Meios Impactados:

Águas subterrâneas; Solo

Contaminantes:

Arsênio


Fase Livre: Não

ANGLOGOLD ASHANTI MINERAÇÃO LTDA - DEPÓSITO MATADOURO

CNPJ: 22.931.299/0001-30

Atividade: Atividades Minerárias

Endereço: Areião do Matadouro, S/N, Bairro Matadouro - Nova Lima

Coordenadas: Lat. -19.991160 | Long. -43.837843 | **Datum:** Sirgas2000 

Classificação: AMR - Área em Processo de Monitoramento para Reabilitação

Etapas de Gerenciamento: Monitoramento para Reabilitação

Fonte de contaminação: Descarte/Disposição de Resíduos

Meios Impactados:

Águas subterrâneas; Solo

Contaminantes:

Arsênio


Fase Livre: Não

ANGLOGOLD ASHANTI MINERAÇÃO LTDA - DEPÓSITO RESENDE

CNPJ: 22.931.299/0001-30

Atividade: Atividades Minerárias

Endereço: Praça da Bíblia, S/N, Centro - Nova Lima

Coordenadas: Lat. -19.987163 | Long. -43.842298 | **Datum:** Sirgas2000 

Classificação: AR - Área Reabilitada para Uso Declarado - Comercial

Etapas de Gerenciamento: Monitoramento

Fonte de contaminação: Descarte/Disposição de Resíduos

Meios Impactados:

Águas subterrâneas; Solo

Contaminantes:

Arsênio


Fase Livre: Não

ANGLOGOLD ASHANTI MINERAÇÃO LTDA - MINA BICALHO

CNPJ: 22.931.299/0001-30

Atividade: Atividades Minerárias

Endereço: Mina Bicalho, S/N, Bairro Honório Bicalho - Nova Lima

Coordenadas: Lat. -20.020278 | Long. -43.822500 | **Datum:** Sirgas2000 

Classificação: AMR - Área em Processo de Monitoramento para Reabilitação

Etapas de Gerenciamento: Monitoramento para Reabilitação

Fonte de contaminação: Descarte/Disposição de Resíduos

Meios Impactados:

Águas subterrâneas; Solo

Contaminantes:

Arsênio


Fase Livre: Não

ANGLOGOLD ASHANTI MINERAÇÃO LTDA - MORRO DO GALO

CNPJ: 22.931.299/0001-30

Atividade: Atividades Minerárias

Endereço: Rodovia Mg, 030, S/N, Bairro Galo - Nova Lima

Coordenadas: Lat. -19.983694 | Long. -43.824337 | **Datum:** Sirgas2000 

Classificação: AMR - Área em Processo de Monitoramento para Reabilitação

Etapas de Gerenciamento: Monitoramento para Reabilitação

Fonte de contaminação: Descarte/Disposição de Resíduos

Meios Impactados:

Águas subterrâneas; Solo

Contaminantes:

Arsênio


Fase Livre: Não

ANR TRANSPORTES RODOVIÁRIOS LTDA

CNPJ: 43.171.438/0010-36

Atividade: Transporte rodoviário de cargas

Endereço: Rua Tuparis, Nº 155 - Ipatinga

Coordenadas: Lat. -19.468989 | Long. -42.546602 | **Datum:** Sirgas2000 

Classificação: AR - Área Reabilitada para Uso Declarado - Comercial

Etapas de Gerenciamento: Área Reabilitada

Fonte de contaminação: Vazamentos ou Infiltração

Meios Impactados:

Águas subterrâneas; Solo

Contaminantes:

Etilbenzeno; Xilenos


Fase Livre: Removida

ANTUÉRPIA PETRÓLEO LTDA - POSTO CENTRAL - DESATIVADO

CNPJ: 05.951.008/0001-57

Atividade: Postos revendedores de combustíveis e afins

Endereço: Rua Praça Tiradentes, 129 - Teófilo Otoni

Coordenadas: Lat. -17.865138 | Long. -41.507513 | **Datum:** Sirgas2000 

Classificação: ACI - Área Contaminada sob Intervenção

Etapas de Gerenciamento: Intervenção/Remediação

Fonte de contaminação: Vazamentos ou Infiltração

Meios Impactados:

Águas subterrâneas; Solo

Contaminantes:

BTEX e HPA


Fase Livre: Não removida

APERAM BIOENERGIA LTDA. - CABECEIRA DO SERRA

CNPJ: 18.238.980/0001-20

Atividade: Atividades Florestais e processamento de madeira

Endereço: Rua Raul Coelho, 725 – Cidade Nova - Capelinha

Coordenadas: Lat. -17.715950 | Long. -42.691258 | **Datum:** Sirgas2000 

Classificação: AMR - Área em Processo de Monitoramento para Reabilitação

Etapas de Gerenciamento: Monitoramento para Reabilitação

Fonte de contaminação: Descarte/Disposição de Resíduos

Meios Impactados:

Solo

Contaminantes:

Aldrin;Dieldrin


Fase Livre: Não

ARAUJO COM. DERIV. PETROLEO (ANTIGO POSTO PATROPI LTDA-ME) - POSTO PATROPI

CNPJ: 04.775.850/0001-12

Atividade: Postos revendedores de combustíveis e afins

Endereço: Avenida Cristiano Machado, 70 - Belo Horizonte

Coordenadas: Lat. -19.905363 | Long. -43.936398 | **Datum:** Sirgas2000 

Classificação: AMR - Área em Processo de Monitoramento para Reabilitação - Posto de Combustível

Etapas de Gerenciamento: Monitoramento para Reabilitação

Fonte de contaminação: Vazamentos ou Infiltração

Meios Impactados:

Águas subterrâneas; Solo

Contaminantes:

BTEX e HPA

Fase Livre: Não


Área gerenciada na Prefeitura Municipal de Belo Horizonte

ARAÚJO HIPERMERCADOS S/A - POSTO ARAÚJO

CNPJ: 03.244.699/0015-29

Atividade: Postos revendedores de combustíveis e afins

Endereço: Avenida João Pinheiro, 474 - Centro - Itabira

Coordenadas: Lat. -19,625348 | Long. -43.226194 | **Datum:** Sirgas2000 

Classificação: AR - Área Reabilitada para Uso Declarado - Posto de Combustível

Etapas de Gerenciamento: Área Reabilitada

Fonte de contaminação: Vazamentos ou Infiltração

Meios Impactados:

Águas subterrâneas

Contaminantes:

Benzeno


Fase Livre: Não

ARCELOR MITTAL - ITAÚNA SIDERURGICA - ANTIGO PÁTIO DE SUCATA EXTERNO

CNPJ: 17.469.701/0110-20

Atividade: Indústria Metalúrgica

Endereço: Rua Clara Chaves, 150, São Judas Tadeu - Itaúna

Coordenadas: Lat. -20.065895 | Long. -44.588580 | **Datum:** Sirgas2000 

Classificação: AR - Área Reabilitada para Uso Declarado - Industrial

Etapas de Gerenciamento: Área Reabilitada

Fonte de contaminação: Descarte/Disposição de Resíduos; Vazamentos ou Infiltração

Meios Impactados:

Águas subterrâneas; Solo

Contaminantes:

Bário; Cobalto; Manganês


Fase Livre: Não

ARCELOR MITTAL - ITAÚNA SIDERURGICA - ANTIGO PÁTIO DE SUCATA INTERNO

CNPJ: 17.469.701/0110-20

Atividade: Indústria Metalúrgica

Endereço: Rua Clara Chaves, 150 São Judas Tadeu - Itaúna

Coordenadas: Lat. -20.066720 | Long. -44.590599 | **Datum:** Sirgas2000 

Classificação: AR - Área Reabilitada para Uso Declarado - Industrial

Etapas de Gerenciamento: Área Reabilitada

Fonte de contaminação: Descarte/Disposição de Resíduos; Vazamentos ou Infiltração

Meios Impactados:

Águas subterrâneas; Solo

Contaminantes:

Bário; Cobalto


Fase Livre: Não

ARCELOR MITTAL - ITAÚNA SIDERURGICA - DECATADOR DE CAREPA

CNPJ: 17.469.701/0110-20

Atividade: Indústria Metalúrgica

Endereço: Rua Clara Chaves, 150 São Judas Tadeu - Itaúna

Coordenadas: Lat. -20.067999 | Long. -44.592391 | **Datum:** Sirgas2000 

Classificação: AR - Área Reabilitada para Uso Declarado - Industrial

Etapas de Gerenciamento: Área Reabilitada

Fonte de contaminação: Descarte/Disposição de Resíduos

Meios Impactados:

Águas subterrâneas; Solo

Contaminantes:

Bário; Cobalto; Manganês


Fase Livre: Não

ARCELOR MITTAL - ITAÚNA SIDERURGICA - GALPÃO DE EXPEDIÇÃO

CNPJ: 17.469.701/0110-20

Atividade: Indústria Metalúrgica

Endereço: Rua Clara Chaves, 150 São Judas Tadeu - Itaúna

Coordenadas: Lat. -20.067349 | Long. -44.589886 | **Datum:** Sirgas2000 

Classificação: AR - Área Reabilitada para Uso Declarado - Industrial

Etapas de Gerenciamento: Área Reabilitada

Fonte de contaminação: Descarte/Disposição de Resíduos; Vazamentos ou Infiltração

Meios Impactados:

Águas subterrâneas; Solo

Contaminantes:

Cobalto


Fase Livre: Não

ARCELOR MITTAL - ITAÚNA SIDERURGICA - GALPÃO DE MATÉRIA PRIMA

CNPJ: 17.469.701/0110-20

Atividade: Indústria Metalúrgica

Endereço: Rua Clara Chaves, 150 São Judas Tadeu - Itaúna

Coordenadas: Lat. -20.066951 | Long. -44.589682 | **Datum:** Sirgas2000 

Classificação: AR - Área Reabilitada para Uso Declarado - Industrial

Etapas de Gerenciamento: Área Reabilitada

Fonte de contaminação: Descarte/Disposição de Resíduos; Vazamentos ou Infiltração

Meios Impactados:

Águas subterrâneas; Solo

Contaminantes:

Bário; Cobalto


Fase Livre: Não

ARCELOR MITTAL - ITAÚNA SIDERURGICA - MARGEM ESQUERDA DO RIO SÃO JOÃO

CNPJ: 17.469.701/0110-20

Atividade: Indústria Metalúrgica

Endereço: Rua Clara Chaves, 150 São Judas Tadeu - Itaúna

Coordenadas: Lat. -20.065173 | Long. -44.592015 | **Datum:** Sirgas2000 

Classificação: AR - Área Reabilitada para Uso Declarado - Industrial

Etapas de Gerenciamento: Área Reabilitada

Fonte de contaminação: Descarte/Disposição de Resíduos; Vazamentos ou Infiltração

Meios Impactados:

Águas subterrâneas; Solo

Contaminantes:

Bário; Manganês


Fase Livre: Não

ARCELOR MITTAL - ITAÚNA SIDERURGICA - PÁTIO DE REFUGOS

CNPJ: 17.469.701/0110-20

Atividade: Indústria Metalúrgica

Endereço: Rua Clara Chaves, 150 São Judas Tadeu - Itaúna

Coordenadas: Lat. -20.069194 | Long. -44.586566 | **Datum:** Sirgas2000 

Classificação: AR - Área Reabilitada para Uso Declarado - Industrial

Etapas de Gerenciamento: Área Reabilitada

Fonte de contaminação: Descarte/Disposição de Resíduos; Vazamentos ou Infiltração

Meios Impactados:

Águas subterrâneas; Solo

Contaminantes:

Alumínio; Manganês; Molibdênio; Níquel


Fase Livre: Não

ARCELOR MITTAL BRASIL S/A - UNIDADE MONLEVADE

CNPJ: 17.469.701/0066-12

Atividade: Siderurgia e elaboração de produtos siderúrgicos com redução de minérios, inclusive ferro-gusa

Endereço: Avenida Getúlio Vargas, Nº 100, Centro Industrial - João Monlevade

Coordenadas: Lat. -19.829797 | Long. -43.129935 | **Datum:** Sirgas2000 

Classificação: AI - Área Contaminada sob Investigação - Industrial

Etapas de Gerenciamento: Investigação Confirmatória

Fonte de contaminação: Descarte/Disposição de Resíduos

Meios Impactados:

Águas subterrâneas; Águas superficiais

Contaminantes:

Arsênio; Boro; Cobalto; Manganês; TPH (Hidrocarbonetos Totais de petróleo)


Fase Livre: Sem informação

ARCELORMITTAL BRASIL S.A. - ANTIGO ATERRO INDUSTRIAL

CNPJ: 17.469.701/0032-73

Atividade: Siderurgia e elaboração de produtos siderúrgicos com redução de minérios, inclusive ferro-gusa

Endereço: Rua do Gaia S/Nº Bairro Siderúrgica - Sabará - Sabará

Coordenadas: Lat. -19.878760 | Long. -43.785110 | **Datum:** Sirgas2000 

Classificação: AI - Área Contaminada sob Investigação

Etapas de Gerenciamento: Investigação Detalhada/Avaliação de Risco

Fonte de contaminação: Descarte/Disposição de Resíduos

Meios Impactados:

Águas subterrâneas; Solo

Contaminantes:

Cianetos (livres ou complexados); Cobalto; Cobre; Cromo; Indeno (1,2,3-c,d) pireno; Zinco


Fase Livre: Não

ARCELORMITTAL BRASIL S/A - USINA DE SABARÁ

CNPJ: 17.469.701/0032-73

Atividade: Produção de laminados e trefilados de qualquer tipo de aço, sem tratamento químico superficial

Endereço: Rua da Ponte, N° 12, Siderúrgica - Sabará

Coordenadas: Lat. -19.879872 | Long. -43.794894 | **Datum:** Sirgas2000 

Classificação: AI - Área Contaminada sob Investigação

Etapas de Gerenciamento: Investigação Detalhada/Avaliação de Risco

Fonte de contaminação: Descarte/Disposição de Resíduos

Meios Impactados:

Águas subterrâneas; Solo

Contaminantes:

Antimônio; Arsênio; Bário; Cobalto; Cromo; Manganês; Níquel
; Zinco


Fase Livre: Não

ARCONIC INDÚSTRIA E COMÉRCIO DE METAIS LTDA (EX ALCOA ALUMÍNIO S/A) - PHELPS DODGE

CNPJ: 23.637.697/0001-01

Atividade: Indústria Metalúrgica

Endereço: Avenida Alcoa, 5.801 - Poços de Caldas

Coordenadas: Lat. -21.840975 | Long. -46.559111 | **Datum:** Sirgas2000 

Classificação: ACI - Área Contaminada sob Intervenção - Industrial

Etapas de Gerenciamento: Intervenção/Remediação

Fonte de contaminação: Descarte/Disposição de Resíduos

Meios Impactados:

Águas subterrâneas; Solo

Contaminantes:

2, 3, 4, 5 - Tetraclorofenol; 2, 3, 4, 6 - Tetraclorofenol; 3, 4 - Diclorofenol


Fase Livre: Não

ÁREA CONTAMINADA ORFÃ

CNPJ: 00.000.000/0000-00

Atividade: Lavra em aluvião, exceto areia e cascalho

Endereço: Estrada Descoberto Serra da Grama, Km 11 - Descoberto

Coordenadas: Lat. -21.398173 | Long. -42.919291 | **Datum:** Sirgas2000 

Classificação: AR - Área Reabilitada para Uso Declarado

Etapas de Gerenciamento: Área Reabilitada

Fonte de contaminação: Descarte/Disposição de Resíduos

Meios Impactados:

Solo

Contaminantes:

Mercúrio


Fase Livre: Não

ATERRO DE ITABIRA - DEPÓSITO DE RESÍDUO SÓLIDO URBANO DE ITABIRA

CNPJ: 18.299.446/0001-24

Atividade: Depósito de Resíduos Sólidos Urbanos

Endereço: Distrito de Ipoema Km 11,5 - Itabira

Coordenadas: Lat. -19.607481 | Long. -43.268430 | **Datum:** Sirgas2000 

Classificação: AI - Área Contaminada sob Investigação

Etapas de Gerenciamento: Investigação Confirmatória

Fonte de contaminação: Descarte/Disposição de Resíduos

Meios Impactados:

Águas subterrâneas; Solo

Contaminantes:

Alumínio; Antimônio; Bário; Chumbo; Cobalto; Cobre; Cromo;
Manganês; Nitrato (como N); Zinco


Fase Livre: Não

AUTO CENTER TAVARES E SCHIAVON LTDA - POSTINHO

CNPJ: 05.622.539/0001-04

Atividade: Postos revendedores de combustíveis e afins

Endereço: Avenida Praça São Januário, 12 - Ubá

Coordenadas: Lat. -21.119973 | Long. -42.943095 | **Datum:** Sirgas2000 

Classificação: AR - Área Reabilitada para Uso Declarado - Posto de Combustível

Etapas de Gerenciamento: Área Reabilitada

Fonte de contaminação: Vazamentos ou Infiltração

Meios Impactados:

Águas subterrâneas; Solo

Contaminantes:

BTEX e HPA


Fase Livre: Removida

AUTO POSTO 2 M LTDA - POSTO 2 M

CNPJ: 03.201.848/0001-77

Atividade: Postos revendedores de combustíveis e afins

Endereço: Avenida Getúlio Vargas, 1.316 - Uberlândia

Coordenadas: Lat. -18.922128 | Long. -48.288679 | **Datum:** Sirgas2000 

Classificação: AR - Área Reabilitada para Uso Declarado - Comercial

Etapas de Gerenciamento: Área Reabilitada

Fonte de contaminação: Vazamentos ou Infiltração

Meios Impactados:

Águas subterrâneas; Solo

Contaminantes:

BTEX e HPA


Fase Livre: Não

AUTO POSTO ALELUIA LTDA - AUTO PSOTO ALELUIA

CNPJ: 03.733.648/0002-46

Atividade: Postos revendedores de combustíveis e afins

Endereço: Avenida Juscelino Kubistcheck, 1597 – Bairro Jk - Itaúna

Coordenadas: Lat. -20.080247 | Long. -44.604455 | **Datum:** Sirgas2000 

Classificação: AI - Área Contaminada sob Investigação

Etapas de Gerenciamento: Investigação Detalhada/Avaliação de Risco

Fonte de contaminação: Vazamentos ou Infiltração

Meios Impactados:

Águas subterrâneas

Contaminantes:

Benzeno


Fase Livre: Não

AUTO POSTO ALEXANDRE E GUALBERTO - POSTO BADROCA

CNPJ: 04.474.525/0001-10

Atividade: Postos revendedores de combustíveis e afins

Endereço: Avenida Getúlio Vargas, 79 - Itabirinha

Coordenadas: Lat. -18.571127 | Long. -41.234141 | **Datum:** Sirgas2000 

Classificação: ACI - Área Contaminada sob Intervenção

Etapas de Gerenciamento: Intervenção/Remediação

Fonte de contaminação: Vazamentos ou Infiltração

Meios Impactados:

Águas subterrâneas; Solo

Contaminantes:

Benzeno; Benzo(a)pireno; Benzo(b)fluoranteno; Dibenzo(a, h) antraceno


Fase Livre: Em processo de remoção

AUTO POSTO AMANDA E JÚLIA LTDA - AUTO POSTO TRÊS PODERES

CNPJ: 09.489.996/0001-15

Atividade: Postos revendedores de combustíveis e afins

Endereço: Avenida Deputado Esteves Rodrigues, 209, Centro - Montes Claros

Coordenadas: Lat. -16.728773 | Long. -43.871927 | **Datum:** Sirgas2000 

Classificação: AMR - Área em Processo de Monitoramento para Reabilitação - Comercial

Etapas de Gerenciamento: Monitoramento para Reabilitação

Fonte de contaminação: Vazamentos ou Infiltração

Meios Impactados:

Águas subterrâneas; Solo

Contaminantes:

Benzeno


Fase Livre: Removida

AUTO POSTO AUFOARA LTDA - EPP - AUTO POSTO AUFOARA

CNPJ: 03.310.162/0001-14

Atividade: Postos revendedores de combustíveis e afins

Endereço: Avenida dos Pinheiros, 204 - Invejada - Mutum

Coordenadas: Lat. -19.822957 | Long. -41.442814 | **Datum:** Sirgas2000 

Classificação: ACI - Área Contaminada sob Intervenção

Etapas de Gerenciamento: Investigação Detalhada/Avaliação de Risco

Fonte de contaminação: Vazamentos ou Infiltração

Meios Impactados:

Águas subterrâneas; Solo

Contaminantes:

Benzeno; Benzo(a)antraceno; Etilbenzeno; Naftaleno; Xileno
S


Fase Livre: Removida

AUTO POSTO BARREIRO (ANTIGO J FABRIS E CIA LTDA)

CNPJ: 01.052.390/0001-06

Atividade: Postos revendedores de combustíveis e afins

Endereço: Avenida Afonso Vaz de Melo, 435 - Belo Horizonte

Coordenadas: Lat. -19.973818 | Long. -44.019353 | **Datum:** Sirgas2000 

Classificação: AMR - Área em Processo de Monitoramento para Reabilitação - Posto de Combustível

Etapas de Gerenciamento: Monitoramento para Reabilitação

Fonte de contaminação: Vazamentos ou Infiltração

Meios Impactados:

Águas subterrâneas; Solo

Contaminantes:

BTEX e HPA

Fase Livre: Não


Área gerenciada na Prefeitura Municipal de Belo Horizonte

AUTO POSTO BELÉM LTDA. - AUTO POSTO BELÉM LTDA.

CNPJ: 10.740.719/0001-12

Atividade: Postos revendedores de combustíveis e afins

Endereço: Rua Teófilo Otoni, 15 - Centro - Ataléia

Coordenadas: Lat. -18.044593 | Long. -41.110680 | **Datum:** Sirgas2000 

Classificação: AR - Área Reabilitada para Uso Declarado - Posto de Combustível

Etapas de Gerenciamento: Área Reabilitada

Fonte de contaminação: Vazamentos ou Infiltração

Meios Impactados:

Águas subterrâneas

Contaminantes:

Benzeno;TPH (Hidrocarbonetos Totais de petróleo)


Fase Livre: Não

AUTO POSTO BETH LTDA - POSTO BETH

CNPJ: 17.905.175/0001-40

Atividade: Postos revendedores de combustíveis e afins

Endereço: Rodovia BR 354, Km 64, N°297 - Centro - Pouso Alto

Coordenadas: Lat. -22.197500 | Long. -44.973611 | **Datum:** Sirgas2000 

Classificação: AI - Área Contaminada sob Investigação

Etapas de Gerenciamento: Investigação Confirmatória

Fonte de contaminação: Vazamentos ou Infiltração

Meios Impactados:

Águas subterrâneas

Contaminantes:

Benzeno


Fase Livre: Não

AUTO POSTO BIGUÁ LTDA - POSTO XODÓ

CNPJ: 03.817.826/0001-36

Atividade: Postos revendedores de combustíveis e afins

Endereço: Avenida João Pessoa, 1.180 - Uberlândia

Coordenadas: Lat. -18.903772 | Long. -48.279424 | **Datum:** Sirgas2000 

Classificação: AR - Área Reabilitada para Uso Declarado - Comercial

Etapas de Gerenciamento: Área Reabilitada

Fonte de contaminação: Vazamentos ou Infiltração

Meios Impactados:

Águas subterrâneas; Solo

Contaminantes:

BTEX e HPA


Fase Livre: Não

AUTO POSTO BOA VISTA LTDA - POSTO BOA VISTA

CNPJ: 19.268.176/0001-57

Atividade: Postos revendedores de combustíveis e afins

Endereço: Avenida Elisio de Brito, 195 - Belo Horizonte

Coordenadas: Lat. -19.896086 | Long. -43.906737 | **Datum:** Sirgas2000 

Classificação: ACI - Área Contaminada sob Intervenção

Etapas de Gerenciamento: Investigação Detalhada/Avaliação de Risco

Fonte de contaminação: Vazamentos ou Infiltração

Meios Impactados:

Águas subterrâneas; Solo

Contaminantes:

BTEX e HPA

Fase Livre: Não


Área gerenciada na Prefeitura Municipal de Belo Horizonte

AUTO POSTO BP LTDA EPP - AUTO POSTO B.P

CNPJ: 07.816.736/0002-62

Atividade: Postos revendedores de combustíveis e afins

Endereço: Rua Coronel Serafim, 391 - Cruzília

Coordenadas: Lat. -21.844090 | Long. -44.812645 | **Datum:** Sirgas2000 

Classificação: AR - Área Reabilitada para Uso Declarado - Comercial

Etapas de Gerenciamento: Área Reabilitada

Fonte de contaminação: Vazamentos ou Infiltração

Meios Impactados:

Águas subterrâneas; Solo

Contaminantes:

BTEX e HPA


Fase Livre: Não

AUTO POSTO BRASÓPOLIS - AUTO POSTO BRASÓPOLIS

CNPJ: 18.839.399/0001-64

Atividade: Postos revendedores de combustíveis e afins

Endereço: Rodovia Mg 295, Km 17 - Brasópolis

Coordenadas: Lat. -22.472770 | Long. -45.614613 | **Datum:** Sirgas2000 

Classificação: AR - Área Reabilitada para Uso Declarado - Comercial

Etapas de Gerenciamento: Área Reabilitada

Fonte de contaminação: Vazamentos ou Infiltração

Meios Impactados:

Águas subterrâneas; Solo

Contaminantes:

BTEX e HPA


Fase Livre: Removida

AUTO POSTO CACHOEIRA - POSTO SÃO PAULO

CNPJ: 19.304.468/0001-06

Atividade: Postos revendedores de combustíveis e afins

Endereço: Rua Prefeito João Belmiro da Costa, 120 - Cachoeira de Minas

Coordenadas: Lat. -22.354489 | Long. -45.782782 | **Datum:** Sirgas2000 

Classificação: AR - Área Reabilitada para Uso Declarado - Posto de Combustível

Etapas de Gerenciamento: Área Reabilitada

Fonte de contaminação: Vazamentos ou Infiltração

Meios Impactados:

Águas subterrâneas; Solo

Contaminantes:

Benzeno; DDT; Etilbenzeno; Tolueno; Xilenos


Fase Livre: Não

**AUTO POSTO CANAAN COMBUSTÍVEIS E LUBRIFICANTES LTDA. - AUTO POSTO CANAAN
COMBUSTÍVEIS E LUBRIFICANTES**

CNPJ: 19.770.536/0001-14

Atividade: Postos revendedores de combustíveis e afins

Endereço: Rua Benedito Valadares, 1401 - Centro - Conselheiro Pena

Coordenadas: Lat. -19.170914 | Long. -41.471078 | **Datum:** Sirgas2000 

Classificação: AI - Área Contaminada sob Investigação

Etapas de Gerenciamento: Investigação Detalhada/Avaliação de Risco

Fonte de contaminação: Vazamentos ou Infiltração

Meios Impactados:

Águas subterrâneas; Solo

Contaminantes:

Benzeno; TPH (Hidrocarbonetos Totais de petróleo)


Fase Livre: Não

AUTO POSTO CARRETÃO 4 LTDA. - AUTO POSTO CARRETÃO 4 LTDA.

CNPJ: 51.133.503/0001-76

Atividade: Postos revendedores de combustíveis e afins

Endereço: Av. Rio Bahia, S/N, Km 423 – Jardim Ipê - Governador Valadares

Coordenadas: Lat. -18.857701 | Long. -41.802530 | **Datum:** Sirgas2000 

Classificação: AI - Área Contaminada sob Investigação

Etapas de Gerenciamento: Investigação Detalhada/Avaliação de Risco

Fonte de contaminação: Vazamentos ou Infiltração

Meios Impactados:

Águas subterrâneas; Solo

Contaminantes:

Benzeno; Etilbenzeno; Naftaleno; TPH (Hidrocarbonetos Totais de petróleo); Xilenos


Fase Livre: Sem informação

AUTO POSTO CASSINO LTDA. - AUTO POSTO CASSINO

CNPJ: 65.284.291/0001-32

Atividade: Postos revendedores de combustíveis e afins

Endereço: Avenida Getúlio Vargas, 143— Centro - Lambari

Coordenadas: Lat. -21.976387 | Long. -45.343625 | **Datum:** Sirgas2000 

Classificação: AMR - Área em Processo de Monitoramento para Reabilitação - Posto de Combustível

Etapas de Gerenciamento: Monitoramento para Reabilitação

Fonte de contaminação: Vazamentos ou Infiltração

Meios Impactados:

Águas subterrâneas

Contaminantes:

Benzeno


Fase Livre: Não

AUTO POSTO CENTER LTDA - EPP - J & S COMERCIAIS LTDA

CNPJ: 17.182.997/0001-40

Atividade: Postos revendedores de combustíveis e afins

Endereço: Avenida Getúlio Vargas, 535 - Divinópolis

Coordenadas: Lat. -20.144443 | Long. -44.886441 | **Datum:** Sirgas2000 

Classificação: ACI - Área Contaminada sob Intervenção - Comercial

Etapas de Gerenciamento: Intervenção/Remediação

Fonte de contaminação: Vazamentos ou Infiltração

Meios Impactados:

Águas subterrâneas; Solo

Contaminantes:

Benzeno; Etilbenzeno


Fase Livre: Em processo de remoção

AUTO POSTO CIRNE & SALGADO LTDA - AUTO POSTO ESTRELA DE CASSIA

CNPJ: 02.869.629/0001-06

Atividade: Postos revendedores de combustíveis e afins

Endereço: Avenida Amazonas, 100 - Cássia

Coordenadas: Lat. -20.586319 | Long. -46.917801 | **Datum:** Sirgas2000 

Classificação: AR - Área Reabilitada para Uso Declarado - Comercial

Etapas de Gerenciamento: Área Reabilitada

Fonte de contaminação: Vazamentos ou Infiltração

Meios Impactados:

Águas subterrâneas; Solo

Contaminantes:

BTEX e HPA


Fase Livre: Removida

AUTO POSTO CONFIANTE EIRELI - AUTO POSTO CONFIANTE

CNPJ: 15.338.710/0001-01

Atividade: Postos revendedores de combustíveis e afins

Endereço: Avenida João Siqueira, 144 - Conselheiro Pena

Coordenadas: Lat. -19.171827 | Long. -41.472463 | **Datum:** Sirgas2000 

Classificação: AI - Área Contaminada sob Investigação

Etapas de Gerenciamento: Investigação Confirmatória

Fonte de contaminação: Vazamentos ou Infiltração

Meios Impactados:

Águas subterrâneas; Solo

Contaminantes:

BTEX e HPA


Fase Livre: Removida

AUTO POSTO CURVELO LTDA - POSTO DA COOPERATIVA

CNPJ: 05.120.767/0001-78

Atividade: Postos revendedores de combustíveis e afins

Endereço: Praça Coronel José Júlio Mascarenhas, Nº 120, Centro - Curvelo

Coordenadas: Lat. -18.752523 | Long. -44.426293 | **Datum:** Sirgas2000 

Classificação: AR - Área Reabilitada para Uso Declarado - Comercial

Etapas de Gerenciamento: Área Reabilitada

Fonte de contaminação: Vazamentos ou Infiltração

Meios Impactados:

Águas subterrâneas; Solo

Contaminantes:

Benzeno; Naftaleno; Tolueno; Xilenos


Fase Livre: Não

AUTO POSTO DO ALEMAO EIRELI - POSTO DO ALEMÃO

CNPJ: 01.095.252/0001-04

Atividade: Postos revendedores de combustíveis e afins

Endereço: Rua Rio de Janeiro, 1612 - Belo Horizonte

Coordenadas: Lat. -19.928260 | Long. -43.941300 | **Datum:** Sirgas2000 

Classificação: AMR - Área em Processo de Monitoramento para Reabilitação - Posto de Combustível

Etapas de Gerenciamento: Monitoramento para Reabilitação

Fonte de contaminação: Vazamentos ou Infiltração

Meios Impactados:

Águas subterrâneas; Solo

Contaminantes:

BTEX e HPA

Fase Livre: Não


Área gerenciada na Prefeitura Municipal de Belo Horizonte

AUTO POSTO DO ALEMÃO EIRELI - POSTO DO ALEMÃO

CNPJ: 01.095.252/0001-04

Atividade: Postos revendedores de combustíveis e afins

Endereço: Rua Rio de Janeiro, 1612 - Belo Horizonte

Coordenadas: Lat. -19.928260 | Long. -43.941300 | **Datum:** Sirgas2000 

Classificação: AMR - Área em Processo de Monitoramento para Reabilitação

Etapas de Gerenciamento: Monitoramento para Reabilitação

Fonte de contaminação: Vazamentos ou Infiltração

Meios Impactados:

Águas subterrâneas; Solo

Contaminantes:

BTEX e HPA

Fase Livre: Não


Área gerenciada na Prefeitura Municipal de Belo Horizonte

AUTO POSTO DUPIM LTDA - AUTO POSTO DUPIM

CNPJ: 17.666.199/0001-94

Atividade: Postos revendedores de combustíveis e afins

Endereço: Rua Governador Valadares, 393 - Marilac

Coordenadas: Lat. -18.510533 | Long. -42.082861 | **Datum:** Sirgas2000 

Classificação: ACI - Área Contaminada sob Intervenção

Etapas de Gerenciamento: Intervenção/Remediação

Fonte de contaminação: Vazamentos ou Infiltração

Meios Impactados:

Águas subterrâneas; Solo

Contaminantes:

Benzeno; Etilbenzeno; Naftaleno; Xilenos


Fase Livre: Em processo de remoção

AUTO POSTO EM LTDA - POSTO CATETE

CNPJ: 21.639.939/0001-70

Atividade: Postos revendedores de combustíveis e afins

Endereço: Avenida Nossa Senhora do Carmo, 700 - Vila do Carmo - Mariana

Coordenadas: Lat. -20.381902 | Long. -43.420791 | **Datum:** Sirgas2000 

Classificação: AMR - Área em Processo de Monitoramento para Reabilitação - Comercial

Etapas de Gerenciamento: Monitoramento para Reabilitação

Fonte de contaminação: Vazamentos ou Infiltração

Meios Impactados:

Águas subterrâneas; Solo

Contaminantes:

Benzeno; Xilenos


Fase Livre: Removida

AUTO POSTO ENERGY LTDA

CNPJ: 08.684.509/0001-02

Atividade: Postos revendedores de combustíveis e afins

Endereço: Avenida Governador Rondon Pacheco, 3900 – Santa Maria - Uberlândia

Coordenadas: Lat. -18.914722 | Long. -48.261944 | **Datum:** Sirgas2000 

Classificação: AR - Área Reabilitada para Uso Declarado - Residencial

Etapas de Gerenciamento: Área Reabilitada

Fonte de contaminação: Vazamentos ou Infiltração

Meios Impactados:

Águas subterrâneas; Solo

Contaminantes:

Benzeno


Fase Livre: Não

AUTO POSTO ESTORIL UBERABA CENTRO LTDA. (ANTIGO AUTO POSTO ENERGIA LTDA) - AUTO POSTO ESTORIL UBERABA CENTRO LTDA.

CNPJ: 14.524.699/0002-84

Atividade: Postos revendedores de combustíveis e afins

Endereço: Praça Frei Eugênio, Nº 356 – Bairro São Benedito - Uberaba

Coordenadas: Lat. -19.752618 | Long. -47.938992 | **Datum:** Sirgas2000 

Classificação: AMR - Área em Processo de Monitoramento para Reabilitação

Etapas de Gerenciamento: Monitoramento para Reabilitação

Fonte de contaminação: Vazamentos ou Infiltração

Meios Impactados:

Águas subterrâneas; Solo

Contaminantes:

BTEX e HPA


Fase Livre: Não

**AUTO POSTO EXPRESSO AMAZONAS COMÉRCIO DE COMBUSTÍVEIS LTDA - ANTIGO POSTO
GAMELEIRA LTDA**

CNPJ: 20.635.835/0001-25

Atividade: Postos revendedores de combustíveis e afins

Endereço: Avenida Amazonas, 7.605 - Belo Horizonte

Coordenadas: Lat. -19.938175 | Long. -43.996875 | **Datum:** Sirgas2000 

Classificação: AR - Área Reabilitada para Uso Declarado - Posto de Combustível

Etapas de Gerenciamento: Área Reabilitada

Fonte de contaminação: Vazamentos ou Infiltração

Meios Impactados:

Águas subterrâneas; Solo

Contaminantes:

BTEX e HPA

Fase Livre: Removida


Área gerenciada na Prefeitura Municipal de Belo Horizonte

AUTO POSTO FERRARI LTDA - POSTO OURO PRETO

CNPJ: 01.018.631/0001-09

Atividade: Postos revendedores de combustíveis e afins

Endereço: Rua João Batista Fortes, 34 - Ouro Preto

Coordenadas: Lat. -20.386470 | Long. -43.508535 | **Datum:** Sirgas2000 

Classificação: AR - Área Reabilitada para Uso Declarado - Comercial

Etapas de Gerenciamento: Área Reabilitada

Fonte de contaminação: Vazamentos ou Infiltração

Meios Impactados:

Águas subterrâneas; Solo

Contaminantes:

BTEX e HPA


Fase Livre: Não

AUTO POSTO IRMÃOS COELHO - POSTO FILÓ

CNPJ: 66.315.060/0001-01

Atividade: Postos revendedores de combustíveis e afins

Endereço: Rodovia BR 369, Km 149 - Campos Gerais

Coordenadas: Lat. -21.243393 | Long. -45.763004 | **Datum:** Sirgas2000 

Classificação: ACI - Área Contaminada sob Intervenção

Etapas de Gerenciamento: Intervenção/Remediação

Fonte de contaminação: Vazamentos ou Infiltração

Meios Impactados:

Águas subterrâneas; Solo

Contaminantes:

BTEX e HPA


Fase Livre: Em processo de remoção

AUTO POSTO ITAPOÃ - POSTO SAO JORGE

CNPJ: 04.702.816/0001-18

Atividade: Postos revendedores de combustíveis e afins

Endereço: Avenida Jequitinhonha, 95 - Florestal - Itamarandiba

Coordenadas: Lat. -17.854642 | Long. -42.857813 | **Datum:** Sirgas2000 

Classificação: AR - Área Reabilitada para Uso Declarado - Posto de Combustível

Etapas de Gerenciamento: Área Reabilitada

Fonte de contaminação: Vazamentos ou Infiltração

Meios Impactados:

Águas subterrâneas; Solo

Contaminantes:

Etilbenzeno; Fenantreno; Naftaleno


Fase Livre: Em processo de remoção

AUTO POSTO KAMALEÃO EIRELI (ANTIGO POSTO PASTORIL LTDA.) - AUTO POSTO KAMALEÃO

CNPJ: 64.258.817/0001-47

Atividade: Postos revendedores de combustíveis e afins

Endereço: Avenida Moacir Palleta, 965 - São Pedro - Governador Valadares

Coordenadas: Lat. -18.844870 | Long. -41.932696 | **Datum:** Sirgas2000 

Classificação: ACI - Área Contaminada sob Intervenção

Etapas de Gerenciamento: Investigação Detalhada/Avaliação de Risco

Fonte de contaminação: Vazamentos ou Infiltração

Meios Impactados:

Águas subterrâneas; Solo

Contaminantes:

Benzeno; Etilbenzeno; Naftaleno; Tolueno; Xilenos


Fase Livre: Não

AUTO POSTO KELÉ LTDA - AUTO POSTO KELÉ LTDA

CNPJ: 04.068.861/0001-62

Atividade: Postos revendedores de combustíveis e afins

Endereço: Pref. Quim Júlio, 19 - Centro - Virgolândia

Coordenadas: Lat. -18.474948 | Long. -42.306967 | **Datum:** Sirgas2000 

Classificação: AMR - Área em Processo de Monitoramento para Reabilitação

Etapas de Gerenciamento: Monitoramento para Reabilitação

Fonte de contaminação: Vazamentos ou Infiltração

Meios Impactados:

Águas subterrâneas

Contaminantes:

TPH (Hidrocarbonetos Totais de petróleo)


Fase Livre: Não

AUTO POSTO LEÃO LTDA - EPP - AUTO POSTO LEÃO LTDA - EPP

CNPJ: 21.651.088/0001-81

Atividade: Postos revendedores de combustíveis e afins

Endereço: Rua Heitor Clemente, 40 - Itapeva

Coordenadas: Lat. -22.766923 | Long. -46.220614 | **Datum:** Sirgas2000 

Classificação: AR - Área Reabilitada para Uso Declarado - Comercial

Etapas de Gerenciamento: Área Reabilitada

Fonte de contaminação: Vazamentos ou Infiltração

Meios Impactados:

Águas subterrâneas; Solo

Contaminantes:

BTEX e HPA


Fase Livre: Não

AUTO POSTO MAGALHAES & CIA LTDA - POSTO CENTRAL 7

CNPJ: 21.027.537/0010-06

Atividade: Postos revendedores de combustíveis e afins

Endereço: Avenida Carlos Chagas, 601 - Ipatinga

Coordenadas: Lat. -19.464339 | Long. -42.559206 | **Datum:** Sirgas2000 

Classificação: AR - Área Reabilitada para Uso Declarado - Comercial

Etapas de Gerenciamento: Área Reabilitada

Fonte de contaminação: Vazamentos ou Infiltração

Meios Impactados:

Águas subterrâneas; Solo

Contaminantes:

BTEX e HPA


Fase Livre: Não

AUTO POSTO MAJOR - EX POSTO BARRAL

CNPJ: 08.892.902/0001-91

Atividade: Postos revendedores de combustíveis e afins

Endereço: Rua José Catulino, 33 - Montes Claros

Coordenadas: Lat. -16.747096 | Long. -43.876255 | **Datum:** Sirgas2000 

Classificação: AR - Área Reabilitada para Uso Declarado - Posto de Combustível

Etapas de Gerenciamento: Área Reabilitada

Fonte de contaminação: Vazamentos ou Infiltração

Meios Impactados:

Águas subterrâneas; Solo

Contaminantes:

BTEX e HPA


Fase Livre: Não

AUTO POSTO MANHUAÇU - POSTO MANHUAÇU

CNPJ: 25.174.483/0001-71

Atividade: Postos revendedores de combustíveis e afins

Endereço: Avenida Salime Nacif, 789, Centro - Manhuaçu

Coordenadas: Lat. -20.253619 | Long. -42.031916 | **Datum:** Sirgas2000 

Classificação: AI - Área Contaminada sob Investigação

Etapas de Gerenciamento: Investigação Confirmatória

Fonte de contaminação: Vazamentos ou Infiltração

Meios Impactados:

Águas subterrâneas; Solo

Contaminantes:

Benzeno; Naftaleno; Xilenos


Fase Livre: Não

AUTO POSTO MAQUINÉ LTDA - POSTO MAQUINÉ

CNPJ: 42.866.251/0001-01

Atividade: Postos revendedores de combustíveis e afins

Endereço: Rodovia BR 262 Km 4, 4.300 - Belo Horizonte

Coordenadas: Lat. -19.978928 | Long. -43.986928 | **Datum:** Sirgas2000 

Classificação: AR - Área Reabilitada para Uso Declarado - Posto de Combustível

Etapas de Gerenciamento: Área Reabilitada

Fonte de contaminação: Vazamentos ou Infiltração

Meios Impactados:

Águas subterrâneas; Solo

Contaminantes:

BTEX e HPA

Fase Livre: Não


Área gerenciada na Prefeitura Municipal de Belo Horizonte

AUTO POSTO MARIANA LTDA - POSTO MARIANA

CNPJ: 18.052.684/0001-30

Atividade: Postos revendedores de combustíveis e afins

Endereço: Rua Elísio de Brito, 600 - Belo Horizonte

Coordenadas: Lat. -19.895340 | Long. -43.902229 | **Datum:** Sirgas2000 

Classificação: ACI - Área Contaminada sob Intervenção

Etapas de Gerenciamento: Intervenção/Remediação

Fonte de contaminação: Vazamentos ou Infiltração

Meios Impactados:

Águas subterrâneas; Solo

Contaminantes:

BTEX e HPA

Fase Livre: Em processo de remoção


Área gerenciada na Prefeitura Municipal de Belo Horizonte

AUTO POSTO MAX MURIAÉ LTDA - DESATIVADO

CNPJ: 09.512.190/0001-09

Atividade: Postos revendedores de combustíveis e afins

Endereço: BR 166 Km706, Bela Vista - Muriaé

Coordenadas: Lat. -21.103329 | Long. -42.378915 | **Datum:** Sirgas2000 

Classificação: ACI - Área Contaminada sob Intervenção

Etapas de Gerenciamento: Intervenção/Remediação

Fonte de contaminação: Vazamentos ou Infiltração

Meios Impactados:

Águas subterrâneas; Solo

Contaminantes:

Benzeno; Benzo(a)pireno


Fase Livre: Não removida

AUTO POSTO MENDONÇA LTDA - POSTO FAZENDA VELHA

CNPJ: 18.048.230/0001-96

Atividade: Postos revendedores de combustíveis e afins

Endereço: Avenida Cristiano Machado, 2.570 - Belo Horizonte

Coordenadas: Lat. -19.885281 | Long. -43.929147 | **Datum:** Sirgas2000 

Classificação: AR - Área Reabilitada para Uso Declarado - Posto de Combustível

Etapas de Gerenciamento: Área Reabilitada

Fonte de contaminação: Vazamentos ou Infiltração

Meios Impactados:

Águas subterrâneas; Solo

Contaminantes:

BTEX e HPA

Fase Livre: Não


Área gerenciada na Prefeitura Municipal de Belo Horizonte

AUTO POSTO MOTOR EXPRESS PRINCESA DO SUL LTDA.

CNPJ: 34.994.069/0001-08

Atividade: Postos revendedores de combustíveis e afins

Endereço: Avenida Princesa do Sul, Nº 12, Letra B, Jardim Andere - Varginha

Coordenadas: Lat. -21.569039 | Long. -45.438084 | **Datum:** Sirgas2000 

Classificação: AR - Área Reabilitada para Uso Declarado - Comercial

Etapas de Gerenciamento: Área Reabilitada

Fonte de contaminação: Vazamentos ou Infiltração

Meios Impactados:

Solo

Contaminantes:

Benzeno;Naftaleno


Fase Livre: Não

AUTO POSTO NETINHO - EX JUSSARA VIEIRA LOURENÇO DE CARVALHO & FILHO LTDA

CNPJ: 06.255.154/0002-91

Atividade: Postos revendedores de combustíveis e afins

Endereço: Avenida José Evaristo Santana, 225 - Carmo do Rio Claro

Coordenadas: Lat. -20.971394 | Long. -46.127209 | **Datum:** Sirgas2000 

Classificação: AR - Área Reabilitada para Uso Declarado - Comercial

Etapas de Gerenciamento: Área Reabilitada

Fonte de contaminação: Vazamentos ou Infiltração

Meios Impactados:

Águas subterrâneas; Solo

Contaminantes:

BTEX e HPA


Fase Livre: Removida

AUTO POSTO NOSSA SENHORA DE LOURDES LTDA - AUTO POSTO NOSSA SENHORA DE LOURDES LTDA

CNPJ: 03.278.390/0001-54

Atividade: Postos revendedores de combustíveis e afins

Endereço: Avenida Niza Marques Guaritá, 88 - Uberaba

Coordenadas: Lat. -19.758883 | Long. -47.903717 | **Datum:** Sirgas2000 

Classificação: AR - Área Reabilitada para Uso Declarado - Comercial

Etapas de Gerenciamento: Área Reabilitada

Fonte de contaminação: Vazamentos ou Infiltração

Meios Impactados:

Águas subterrâneas; Solo

Contaminantes:

BTEX e HPA


Fase Livre: Removida

AUTO POSTO PAPAGAIO LTDA - AUTO POSTO PAPAGAIO LTDA

CNPJ: 10.782.507/0001-06

Atividade: Postos revendedores de combustíveis e afins

Endereço: Avenida Presidente Juscelino Kubtschek, 5.553 A - Juiz de Fora

Coordenadas: Lat. -21.699056 | Long. -43.424427 | **Datum:** Sirgas2000 

Classificação: ACI - Área Contaminada sob Intervenção

Etapas de Gerenciamento: Investigação Detalhada/Avaliação de Risco

Fonte de contaminação: Vazamentos ou Infiltração

Meios Impactados:

Águas subterrâneas; Solo

Contaminantes:

BTEX e HPA


Fase Livre: Não removida

AUTO POSTO PETRODIAS - POSTO GUANABARA

CNPJ: 23.274.230/0001-44

Atividade: Postos revendedores de combustíveis e afins

Endereço: Avenida Presidente Tancredo Neves, 756 , Bairro São Judas Tadeu - Itajubá

Coordenadas: Lat. -22.423139 | Long. -45.469189 | **Datum:** Sirgas2000 

Classificação: AMR - Área em Processo de Monitoramento para Reabilitação - Comercial

Etapas de Gerenciamento: Monitoramento para Reabilitação

Fonte de contaminação: Vazamentos ou Infiltração

Meios Impactados:

Águas subterrâneas; Solo

Contaminantes:

Benzeno


Fase Livre: Não

AUTO POSTO RIO DOCE LTDA - AUTO POSTO RIO DOCE LTDA

CNPJ: 00.401.537/0001-63

Atividade: Postos revendedores de combustíveis e afins

Endereço: Avenida Custódio Silva, 484 - Centro - Ponte Nova

Coordenadas: Lat. -20.414962 | Long. -42.901496 | **Datum:** Sirgas2000 

Classificação: ACI - Área Contaminada sob Intervenção

Etapas de Gerenciamento: Investigação Detalhada/Avaliação de Risco

Fonte de contaminação: Vazamentos ou Infiltração

Meios Impactados:

Águas subterrâneas; Solo

Contaminantes:

Benzeno; Etilbenzeno; Naftaleno; Tolueno; Xilenos


Fase Livre: Não

AUTO POSTO RIO GRANDE SACRAMENTO - AUTO POSTO RIO GRANDE SACRAMENTO

CNPJ: 15.267.932/0001-72

Atividade: Postos revendedores de combustíveis e afins

Endereço: Praça Doutor Valadares, 48 - Sacramento

Coordenadas: Lat. -19.864019 | Long. -47.446593 | **Datum:** Sirgas2000 

Classificação: ACI - Área Contaminada sob Intervenção

Etapas de Gerenciamento: Investigação Detalhada/Avaliação de Risco

Fonte de contaminação: Vazamentos ou Infiltração

Meios Impactados:

Águas subterrâneas; Solo

Contaminantes:

BTEX e HPA


Fase Livre: Removida

**AUTO POSTO RM DE AIMORÉS (ANTIGO GILBERTO PAULO DE SOUZA - AUTO POSTO TIMBURE) -
AUTO POSTO RM DE AIMORÉS**

CNPJ: 71.068.373/0001-42

Atividade: Postos revendedores de combustíveis e afins

Endereço: Praça Miguel Couto, 32 - Aimorés

Coordenadas: Lat. -19.495156 | Long. -41.073817 | **Datum:** Sirgas2000 

Classificação: ACI - Área Contaminada sob Intervenção

Etapas de Gerenciamento: Projeto de Intervenção

Fonte de contaminação: Vazamentos ou Infiltração

Meios Impactados:

Águas subterrâneas; Solo

Contaminantes:

BTEX e HPA


Fase Livre: Não

AUTO POSTO RODO DE LEOPOLDINA - POSTO V8

CNPJ: 04.333.419/0001-16

Atividade: Postos revendedores de combustíveis e afins

Endereço: Praça Francisco Pinheiro Lacerda - Leopoldina

Coordenadas: Lat. -21.533653 | Long. -42.637857 | **Datum:** Sirgas2000 

Classificação: AR - Área Reabilitada para Uso Declarado - Comercial

Etapas de Gerenciamento: Área Reabilitada

Fonte de contaminação: Vazamentos ou Infiltração

Meios Impactados:

Águas subterrâneas; Solo

Contaminantes:

BTEX e HPA


Fase Livre: Removida

AUTO POSTO RODRIGO LTDA - AUTO POSTO RODRIGO LTDA

CNPJ: 04.134.973/0001-74

Atividade: Postos revendedores de combustíveis e afins

Endereço: Avenida Arthur da Silva Bernardes, 355 - Betim

Coordenadas: Lat. -19.953688 | Long. -44.195742 | **Datum:** Sirgas2000 

Classificação: AR - Área Reabilitada para Uso Declarado - Comercial

Etapas de Gerenciamento: Área Reabilitada

Fonte de contaminação: Vazamentos ou Infiltração

Meios Impactados:

Águas subterrâneas; Solo

Contaminantes:

BTEX e HPA


Fase Livre: Não

AUTO POSTO ROSELANCHE LTDA

CNPJ: 18.094.698/0001-17

Atividade: Postos revendedores de combustíveis e afins

Endereço: Rodovia BR 040, Km 693, Margaridas Zona Rural - Barbacena

Coordenadas: Lat. -21.181391 | Long. -43.755771 | **Datum:** Sirgas2000 

Classificação: AR - Área Reabilitada para Uso Declarado - Posto de Combustível

Etapas de Gerenciamento: Área Reabilitada

Fonte de contaminação: Vazamentos ou Infiltração

Meios Impactados:

Águas subterrâneas; Solo

Contaminantes:

BTEX e HPA


Fase Livre: Removida

AUTO POSTO SAN THIAGO LTDA - POSTO BAZEM

CNPJ: 05.525.971/0001-79

Atividade: Postos revendedores de combustíveis e afins

Endereço: Avenida Melo Viana, 390 - Centro - Manhuaçu

Coordenadas: Lat. -20.244905 | Long. -42.027472 | **Datum:** Sirgas2000 

Classificação: ACI - Área Contaminada sob Intervenção

Etapas de Gerenciamento: Investigação Detalhada/Avaliação de Risco

Fonte de contaminação: Vazamentos ou Infiltração

Meios Impactados:

Águas subterrâneas; Solo

Contaminantes:

BTEX e HPA


Fase Livre: Removida

AUTO POSTO SANTA THEREZINHA - AUTO POSTO SANTA THEREZINHA

CNPJ: 20.386.447/0001-58

Atividade: Postos revendedores de combustíveis e afins

Endereço: Praça Pedro de Oliveira, 176 - Centro - Espera Feliz

Coordenadas: Lat. -20.651224 | Long. -41.909039 | **Datum:** Sirgas2000 

Classificação: ACI - Área Contaminada sob Intervenção

Etapas de Gerenciamento: Intervenção/Remediação

Fonte de contaminação: Vazamentos ou Infiltração

Meios Impactados:

Águas subterrâneas; Solo

Contaminantes:

BTEX e HPA


Fase Livre: Removida

AUTO POSTO SÃO JOSÉ DE TOMBOS LTDA - AUTO POSTO SÃO JOSÉ

CNPJ: 05.469.508/0001-57

Atividade: Postos revendedores de combustíveis e afins

Endereço: Rua Alfredo Vargas, Nº 1.061, Bairro São Sebastião - Tombos

Coordenadas: Lat. -20.907295 | Long. -42.027044 | **Datum:** Sirgas2000 

Classificação: AI - Área Contaminada sob Investigação - Comercial

Etapas de Gerenciamento: Investigação Detalhada/Avaliação de Risco

Fonte de contaminação: Vazamentos ou Infiltração

Meios Impactados:

Águas subterrâneas

Contaminantes:

Benzeno;Etilbenzeno


Fase Livre: Em processo de remoção

AUTO POSTO SARAMENHA - AUTO POSTO SARAMENHA

CNPJ: 71.020.481/0001-45

Atividade: Postos revendedores de combustíveis e afins

Endereço: Rua Geraldo Laercio, 497 Saramenha - Ouro Preto

Coordenadas: Lat. -20.405046 | Long. -43.520747 | **Datum:** Sirgas2000 

Classificação: AR - Área Reabilitada para Uso Declarado - Comercial

Etapas de Gerenciamento: Área Reabilitada

Fonte de contaminação: Vazamentos ou Infiltração

Meios Impactados:

Águas subterrâneas; Solo

Contaminantes:

BTEX e HPA;TPH (Hidrocarbonetos Totais de petróleo)


Fase Livre: Não

AUTO POSTO SC LTDA - POSTO SANTA CLARA

CNPJ: 02.391.574/0001-63

Atividade: Postos revendedores de combustíveis e afins

Endereço: Avenida Sete de Setembro, Nº 740, Bairro Santa Clara - Divinópolis

Coordenadas: Lat. -20.129942 | Long. -44.886953 | **Datum:** Sirgas2000 

Classificação: AR - Área Reabilitada para Uso Declarado - Comercial

Etapas de Gerenciamento: Área Reabilitada

Fonte de contaminação: Vazamentos ou Infiltração

Meios Impactados:

Águas subterrâneas

Contaminantes:

Benzeno


Fase Livre: Não

AUTO POSTO SERITINGA - JOSÉ SERAFIM OLIVEIRA (ANTIGO 007)

CNPJ: 16.596.538/0001-40

Atividade: Postos revendedores de combustíveis e afins

Endereço: Rua Santo Antonio - 5, Centro - Seritinga

Coordenadas: Lat. -21.910195 | Long. -44.516733 | **Datum:** Sirgas2000 

Classificação: AI - Área Contaminada sob Investigação

Etapas de Gerenciamento: Investigação Confirmatória

Fonte de contaminação: Vazamentos ou Infiltração

Meios Impactados:

Águas subterrâneas; Solo

Contaminantes:

BTEX e HPA


Fase Livre: Não

AUTO POSTO TANGARA II LTDA.

CNPJ: 19.941.491/0001-01

Atividade: Postos revendedores de combustíveis e afins

Endereço: Avenida Fernando Costa, N° 330, São Benedito - Uberaba

Coordenadas: Lat. -19.764364 | Long. -47.942733 | **Datum:** Sirgas2000 

Classificação: AI - Área Contaminada sob Investigação - Posto de Combustível

Etapas de Gerenciamento: Investigação Detalhada/Avaliação de Risco

Fonte de contaminação: Vazamentos ou Infiltração

Meios Impactados:

Águas subterrâneas; Solo

Contaminantes:

Benzeno; Xilenos


Fase Livre: Não

AUTO POSTO TEOTE - AUTO POSTO TEOTE

CNPJ: 41.712.282/0001-37

Atividade: Postos revendedores de combustíveis e afins

Endereço: Avenida Presidente Vargas, 241 - Lajinha

Coordenadas: Lat. -20.153569 | Long. -41.625003 | **Datum:** Sirgas2000 

Classificação: AR - Área Reabilitada para Uso Declarado - Comercial

Etapas de Gerenciamento: Área Reabilitada

Fonte de contaminação: Vazamentos ou Infiltração

Meios Impactados:

Águas subterrâneas; Solo

Contaminantes:

BTEX e HPA


Fase Livre: Removida

AUTO POSTO TERRA BOA DE SAO JOAO DO MANTENINHA LTDA - AUTO POSTO TERRA BOA

CNPJ: 04.219.659/0001-94

Atividade: Postos revendedores de combustíveis e afins

Endereço: Rua Reginaldo Alves dos Santos, 191, Centro - São João do Manteninha

Coordenadas: Lat. -18.725191 | Long. -41.161797 | **Datum:** Sirgas2000 

Classificação: AI - Área Contaminada sob Investigação - Comercial

Etapas de Gerenciamento: Investigação Confirmatória

Fonte de contaminação: Vazamentos ou Infiltração

Meios Impactados:

Águas subterrâneas; Solo

Contaminantes:

Benzeno; Benzo(a)antraceno; Benzo(a)pireno; Benzo(k)fluoranteno; Indeno (1,2,3-c,d) pireno; Tolueno; Xilenos

Fase Livre: Não

AUTO POSTO TREVINHO LTDA - MENDONÇA E CIA LTDA

CNPJ: 17.960.090/0001-65

Atividade: Postos revendedores de combustíveis e afins

Endereço: Avenida José Cândido da Silveira, 3.252 - Sabará

Coordenadas: Lat. -19.875733 | Long. -43.906157 | **Datum:** Sirgas2000 

Classificação: AR - Área Reabilitada para Uso Declarado - Posto de Combustível

Etapas de Gerenciamento: Área Reabilitada

Fonte de contaminação: Vazamentos ou Infiltração

Meios Impactados:

Águas subterrâneas; Solo

Contaminantes:

BTEX e HPA


Fase Livre: Não

AUTO POSTO VALE LTDA - VALE

CNPJ: 02.369.525/0001-24

Atividade: Postos revendedores de combustíveis e afins

Endereço: Avenida Vilarinho, 78 - Belo Horizonte

Coordenadas: Lat. -19.822185 | Long. -43.944908 | **Datum:** Sirgas2000 

Classificação: AR - Área Reabilitada para Uso Declarado - Posto de Combustível

Etapas de Gerenciamento: Área Reabilitada

Fonte de contaminação: Vazamentos ou Infiltração

Meios Impactados:

Solo; Águas subterrâneas

Contaminantes:

BTEX e HPA

Fase Livre: Não


Área gerenciada na Prefeitura Municipal de Belo Horizonte

AUTO POSTO VARELLA LTDA - AUTO POSTO VARELLA LTDA

CNPJ: 23.920.507/0001-69

Atividade: Postos revendedores de combustíveis e afins

Endereço: Rua Monsenhor dalizio Batista Dini, 78 - Virgínia

Coordenadas: Lat. -22.333158 | Long. -45.091427 | **Datum:** Sirgas2000 

Classificação: AR - Área Reabilitada para Uso Declarado - Comercial

Etapas de Gerenciamento: Área Reabilitada

Fonte de contaminação: Vazamentos ou Infiltração

Meios Impactados:

Águas subterrâneas; Solo

Contaminantes:

BTEX e HPA


Fase Livre: Não

AUTO POSTO VEREDAS DE MIRAI - POSTO VEREDAS

CNPJ: 08.783.975/0001-45

Atividade: Postos revendedores de combustíveis e afins

Endereço: Rua Magalhães Queiroz, 152 - Carangola

Coordenadas: Lat. -20.727812 | Long. -42.037294 | **Datum:** Sirgas2000 

Classificação: AR - Área Reabilitada para Uso Declarado - Comercial

Etapas de Gerenciamento: Área Reabilitada

Fonte de contaminação: Vazamentos ou Infiltração

Meios Impactados:

Águas subterrâneas; Solo

Contaminantes:

BTEX e HPA


Fase Livre: Não

AUTO POSTO VERONA LTDA - AUTO POSTO VERONA

CNPJ: 00.911.111/0001-50

Atividade: Postos revendedores de combustíveis e afins

Endereço: Rodovia BR 262, Km 5,3 - Belo Horizonte

Coordenadas: Lat. -19.857714 | Long. -43.909553 | **Datum:** Sirgas2000 

Classificação: AR - Área Reabilitada para Uso Declarado - Posto de Combustível

Etapas de Gerenciamento: Área Reabilitada

Fonte de contaminação: Vazamentos ou Infiltração

Meios Impactados:

Águas subterrâneas; Solo

Contaminantes:

BTEX e HPA

Fase Livre: Não


Área gerenciada na Prefeitura Municipal de Belo Horizonte

AUTO POSTO VIANA LTDA - POSTO VIANA

CNPJ: 19.790.195/0001-49

Atividade: Postos revendedores de combustíveis e afins

Endereço: Avenida Antônio Olinto, Nº 475, Centro - Curvelo

Coordenadas: Lat. -18.761504 | Long. -44.429263 | **Datum:** Sirgas2000 

Classificação: AR - Área Reabilitada para Uso Declarado - Comercial

Etapas de Gerenciamento: Área Reabilitada

Fonte de contaminação: Vazamentos ou Infiltração

Meios Impactados:

Solo

Contaminantes:

Etilbenzeno; Xilenos


Fase Livre: Não

AUTO POSTO VITÓRIA LTDA - POSTO VITÓRIA

CNPJ: 16.872.582/0001-36

Atividade: Postos revendedores de combustíveis e afins

Endereço: Avenida Doutor José Grossi, 175 Guarapiranga - Ponte Nova

Coordenadas: Lat. -20.403675 | Long. -42.891539 | **Datum:** Sirgas2000 

Classificação: AI - Área Contaminada sob Investigação

Etapas de Gerenciamento: Investigação Detalhada/Avaliação de Risco

Fonte de contaminação: Vazamentos ou Infiltração

Meios Impactados:

Águas subterrâneas; Solo

Contaminantes:

Benzeno


Fase Livre: Não

AUTO POSTO XODOZÃO - POSTO XODOZÃO LTDA

CNPJ: 03.680.796/0001-69

Atividade: Postos revendedores de combustíveis e afins

Endereço: Rodovia BR 116, Km 651 - Fervedouro

Coordenadas: Lat. -20.723006 | Long. -42.280474 | **Datum:** Sirgas2000 

Classificação: AI - Área Contaminada sob Investigação

Etapas de Gerenciamento: Investigação Confirmatória

Fonte de contaminação: Vazamentos ou Infiltração

Meios Impactados:

Águas subterrâneas; Solo

Contaminantes:

BTEX e HPA


Fase Livre: Não

AUTO SERVIÇO LTDA - POSTO INDAIA

CNPJ: 17.265.695/0001-36

Atividade: Postos revendedores de combustíveis e afins

Endereço: Avenida Augusto de Lima, 876 - Belo Horizonte

Coordenadas: Lat. -19.922483 | Long. -43.946109 | **Datum:** Sirgas2000 

Classificação: AR - Área Reabilitada para Uso Declarado - Comercial

Etapas de Gerenciamento: Área Reabilitada

Fonte de contaminação: Vazamentos ou Infiltração

Meios Impactados:

Águas subterrâneas; Solo

Contaminantes:

BTEX e HPA

Fase Livre: Removida


Área gerenciada na Prefeitura Municipal de Belo Horizonte

AUTOLANDIA ITUIUTABA S/A.

CNPJ: 21.310.925/0001-09

Atividade: Postos revendedores de combustíveis e afins

Endereço: Avenida Treze / Com Rua 24 N° 545 Centro - Ituiutaba

Coordenadas: Lat. -18.972176 | Long. -49.461784 | **Datum:** Sirgas2000 

Classificação: AI - Área Contaminada sob Investigação

Etapas de Gerenciamento: Investigação Confirmatória

Fonte de contaminação: Vazamentos ou Infiltração

Meios Impactados:

Águas subterrâneas; Solo

Contaminantes:

Benzeno; Etilbenzeno; Tolueno; TPH (Hidrocarbonetos Totais de petróleo); Xilenos


Fase Livre: Não

BANCO INDUSVAL S.A. - IVCT IRMÃOS VIANINI COMÉRCIO E TRANSPORTE DE PETRÓLEO

CNPJ: 61.024.352/0001-71

Atividade: Postos revendedores de combustíveis e afins

Endereço: Avenida Leite de Castro, Nº 1670 B, Bairro Fabricas - São João Del Rei

Coordenadas: Lat. -21.116261 | Long. -44.244694 | **Datum:** Sirgas2000 

Classificação: ACI - Área Contaminada sob Intervenção

Etapas de Gerenciamento: Projeto de Intervenção

Fonte de contaminação: Vazamentos ou Infiltração

Meios Impactados:

Águas subterrâneas; Solo

Contaminantes:

TPH (Hidrocarbonetos Totais de petróleo); Antraceno; Benzeno; Etilbenzeno; Naftaleno; Tolueno; Xilenos; Fenantreno; Benzo(a)antraceno


Fase Livre: Em processo de remoção

**BANDEIRANTES COMBUSTÍVEIS LTDA (ANTIGO RRJ COMERCIAL LTDA) - BANDEIRANTES
COMBUSTÍVEIS**

CNPJ: 46.695.931/0001-52

Atividade: Postos revendedores de combustíveis e afins

Endereço: Avenida dos Bandeirantes, 741 - Betim

Coordenadas: Lat. -19.964798 | Long. -44.185799 | **Datum:** Sirgas2000 

Classificação: AMR - Área em Processo de Monitoramento para Reabilitação

Etapas de Gerenciamento: Monitoramento para Reabilitação

Fonte de contaminação: Vazamentos ou Infiltração

Meios Impactados:

Águas subterrâneas; Solo

Contaminantes:

Benzeno; Benzo(a)antraceno; Benzo(a)pireno; Dibenzo(a, h) antraceno; Etilbenzeno; Naftaleno; Xilenos


Fase Livre: Removida

BARRABELA AUTO POSTO LTDA - BARRABELA AUTO POSTO

CNPJ: 25.525.650/0001-81

Atividade: Postos revendedores de combustíveis e afins

Endereço: Rodovia BR 356, Km 7,5 - Belo Horizonte

Coordenadas: Lat. -19.993544 | Long. -43.959268 | **Datum:** Sirgas2000 

Classificação: AR - Área Reabilitada para Uso Declarado - Posto de Combustível

Etapas de Gerenciamento: Área Reabilitada

Fonte de contaminação: Vazamentos ou Infiltração

Meios Impactados:

Águas subterrâneas; Solo

Contaminantes:

BTEX e HPA

Fase Livre: Não


Área gerenciada na Prefeitura Municipal de Belo Horizonte

**BECTON E DICKINSON INDÚSTRIA CIRÚRGICA LTDA - BECTON E DICKINSON INDÚSTRIA
CIRÚRGICA LTDA**

CNPJ: 21.551.379/0001-06

Atividade: Fabricação de materiais para uso em medicina e afins

Endereço: Avenida Juscelino Kubitscheck, 273 - Juiz de Fora

Coordenadas: Lat. -21.737612 | Long. -43.389606 | **Datum:** Sirgas2000 

Classificação: ACI - Área Contaminada sob Intervenção - Industrial

Etapas de Gerenciamento: Intervenção/Remediação

Fonte de contaminação: Descarte/Disposição de Resíduos;Emissões Atmosféricas;Vazamentos ou

Meios Impactados:

Águas subterrâneas

Contaminantes:

1,2 - Dicloroetano - cis;Tetracloroetano -
PCE;Tricloroetano - TCE


Fase Livre: Não

BEL POSTO LTDA

CNPJ: 17.418.344/0001-18

Atividade: Postos revendedores de combustíveis e afins

Endereço: Rua das Princesas, 367 - Belo Horizonte

Coordenadas: Lat. -19.938142 | Long. -44.007422 | **Datum:** Sirgas2000 

Classificação: ACI - Área Contaminada sob Intervenção - Posto de Combustível

Etapas de Gerenciamento: Investigação Detalhada/Avaliação de Risco

Fonte de contaminação: Vazamentos ou Infiltração

Meios Impactados:

Águas subterrâneas; Solo

Contaminantes:

BTEX e HPA

Fase Livre: Não

Área gerenciada na Prefeitura Municipal de Belo Horizonte

Diretoria de Gestão de Barragens e Recuperação de Áreas de Mineração e Indústria

Gerência de Áreas Contaminadas

Dezembro 2024


127 de 762

BETÂNIA ÔNIBUS LTDA - POSTO BETÂNIA

CNPJ: 17.431.123/0001-80

Atividade: Postos revendedores de combustíveis e afins

Endereço: Rua Úrsula Paulino, 1.603 - Belo Horizonte

Coordenadas: Lat. -19.961453 | Long. -43.990087 | **Datum:** Sirgas2000 

Classificação: AR - Área Reabilitada para Uso Declarado

Etapas de Gerenciamento: Área Reabilitada

Fonte de contaminação: Vazamentos ou Infiltração

Meios Impactados:

Águas subterrâneas; Solo

Contaminantes:

BTEX e HPA

Fase Livre: Não


Área gerenciada na Prefeitura Municipal de Belo Horizonte

BIOSEV S.A - LOUIS DREYFUS COMMODITIES BIOENERGIA S.A.

CNPJ: 15.527.906/0029-37

Atividade: Postos revendedores de combustíveis e afins

Endereço: Vila Luciânia, S/N, (Zona Rural) - Lagoa da Prata

Coordenadas: Lat. -20.075613 | Long. -45.564024 | **Datum:** Sirgas2000 

Classificação: AR - Área Reabilitada para Uso Declarado - Industrial

Etapas de Gerenciamento: Área Reabilitada

Fonte de contaminação: Vazamentos ou Infiltração

Meios Impactados:

Águas subterrâneas; Solo

Contaminantes:

Benzeno; Benzo(a)antraceno; Etilbenzeno


Fase Livre: Não

BR MATOZINHOS FUNDIÇÕES - BR METALS (EX THYSSENKRUPP FUNDIÇÕES)

CNPJ: 19.811.058/0002-24

Atividade: Indústria Metalúrgica

Endereço: Avenida André Pavalleli, 976, Estação - Matozinhos

Coordenadas: Lat. -19.551975 | Long. -44.100838 | **Datum:** Sirgas2000 

Classificação: AI - Área Contaminada sob Investigação

Etapas de Gerenciamento: Investigação Detalhada/Avaliação de Risco

Fonte de contaminação: Descarte/Disposição de Resíduos

Meios Impactados:

Águas subterrâneas

Contaminantes:

Alumínio;Bário;Chumbo;Cobalto


Fase Livre: Não

BR METAL USINAGEM E SERVIÇOS - ANTIGO POSTO PEDRA NEGRA

CNPJ: 06.556.232/0001-07

Atividade: Postos revendedores de combustíveis e afins

Endereço: Avenida Getúlio Vargas, 353 - Itaúna

Coordenadas: Lat. -20.073248 | Long. -44.579214 | **Datum:** Sirgas2000 

Classificação: AR - Área Reabilitada para Uso Declarado - Comercial

Etapas de Gerenciamento: Área Reabilitada

Fonte de contaminação: Vazamentos ou Infiltração

Meios Impactados:

Águas subterrâneas; Solo

Contaminantes:

BTEX e HPA


Fase Livre: Em processo de remoção

BRETAS E FILHOS LTDA - BRETAS E FILHOS

CNPJ: 21.000.120/0001-69

Atividade: Postos revendedores de combustíveis e afins

Endereço: Avenida Queiroz Júnior, 253 - Itabirito

Coordenadas: Lat. -20.253238 | Long. -43.803119 | **Datum:** Sirgas2000 

Classificação: AR - Área Reabilitada para Uso Declarado - Comercial

Etapas de Gerenciamento: Área Reabilitada

Fonte de contaminação: Vazamentos ou Infiltração

Meios Impactados:

Águas subterrâneas; Solo

Contaminantes:

Benzeno; Xilenos


Fase Livre: Removida

BRITO & RODRIGUES LTDA - POSTO FERNANDÃO

CNPJ: 21.038.716/0001-58

Atividade: Postos revendedores de combustíveis e afins

Endereço: Rodovia Fernão Dias (BR 381), Km 839 - Pouso Alegre

Coordenadas: Lat. -22.239626 | Long. -45.881391 | **Datum:** Sirgas2000 

Classificação: AR - Área Reabilitada para Uso Declarado - Posto de Combustível

Etapas de Gerenciamento: Área Reabilitada

Fonte de contaminação: Vazamentos ou Infiltração

Meios Impactados:

Águas subterrâneas; Solo

Contaminantes:

BTEX e HPA


Fase Livre: Removida

BR-M COMBUSTÍVEIS LTDA - POSTO BR-M

CNPJ: 00.898.558/0001-36

Atividade: Postos revendedores de combustíveis e afins

Endereço: Avenida Abílio Machado, 330 - Belo Horizonte

Coordenadas: Lat. -19.911723 | Long. -43.994967 | **Datum:** Sirgas2000 

Classificação: AR - Área Reabilitada para Uso Declarado - Uso Geral

Etapas de Gerenciamento: Área Reabilitada

Fonte de contaminação: Vazamentos ou Infiltração

Meios Impactados:

Águas subterrâneas; Solo

Contaminantes:

BTEX e HPA

Fase Livre: Não


Área gerenciada na Prefeitura Municipal de Belo Horizonte

BULL PETRÓLEO LTDA - PETRO BULL

CNPJ: 03.423.029/0001-74

Atividade: Postos revendedores de combustíveis e afins

Endereço: Avenida Wilson Borges, 605 - Araxá

Coordenadas: Lat. -19.601321 | Long. -46.929763 | **Datum:** Sirgas2000 

Classificação: AR - Área Reabilitada para Uso Declarado - Posto de Combustível

Etapas de Gerenciamento: Área Reabilitada

Fonte de contaminação: Vazamentos ou Infiltração

Meios Impactados:

Águas subterrâneas; Solo

Contaminantes:

BTEX e HPA


Fase Livre: Removida

**CAMPOS & LOUREIRO SOCIEDADE COMERCIAL DE COMBUTÍVEIS LTDA - CAMPOS & LOUREIRO
SOCIEDADE COMERCIAL DE COMBUTÍVEIS LTDA**

CNPJ: 21.617.865/0001-71

Atividade: Postos revendedores de combustíveis e afins

Endereço: Avenida Brasil - 6823 , Mariano Procópio - Juiz de Fora

Coordenadas: Lat. -21.737707 | Long. -43.375931 | **Datum:** Sirgas2000 

Classificação: AI - Área Contaminada sob Investigação

Etapas de Gerenciamento: Investigação Confirmatória

Fonte de contaminação: Vazamentos ou Infiltração

Meios Impactados:

Águas subterrâneas; Solo

Contaminantes:

BTEX e HPA


Fase Livre: Não

CARGILL AGRÍCOLA S.A

CNPJ: 60.498.706/0134-88

Atividade: Fabricação de produtos alimentares, não especificados

Endereço: Rua Will Cargill , Nº: 880, Distrito Industrial - Uberlândia

Coordenadas: Lat. -18.851419 | Long. -48.286885 | **Datum:** Sirgas2000 

Classificação: AI - Área Contaminada sob Investigação

Etapas de Gerenciamento: Investigação Detalhada/Avaliação de Risco

Fonte de contaminação: Vazamentos ou Infiltração

Meios Impactados:

Águas subterrâneas

Contaminantes:

Bário;Chumbo;Cloreto de
vinila;Cobalto;Ferro;Manganês;Níquel;Nitrato (como N)


Fase Livre: Sem informação

CARLTON PLAZA HOTEL - ANTIGO POSTO REX

CNPJ: 18.390.633/0001-19

Atividade: Postos revendedores de combustíveis e afins

Endereço: Rua Junqueiras, 618 - Centro - Poços de Caldas

Coordenadas: Lat. -21.789519 | Long. -46.567524 | **Datum:** Sirgas2000 

Classificação: ACI - Área Contaminada sob Intervenção

Etapas de Gerenciamento: Intervenção/Remediação

Fonte de contaminação: Vazamentos ou Infiltração

Meios Impactados:

Águas subterrâneas; Solo

Contaminantes:

Benzeno; Etilbenzeno; Naftaleno; Tolueno; Xilenos


Fase Livre: Não

CARREFOUR COMÉRCIO E INDUSTRIA LTDA

CNPJ: 45.543.915/0320-32

Atividade: Postos revendedores de combustíveis e afins

Endereço: Avenida Presidente Carlos Luz, 4055 - Belo Horizonte

Coordenadas: Lat. -19.875210 | Long. -43.977060 | **Datum:** Sirgas2000 

Classificação: ACI - Área Contaminada sob Intervenção

Etapas de Gerenciamento: Investigação Detalhada/Avaliação de Risco

Fonte de contaminação: Vazamentos ou Infiltração

Meios Impactados:

Águas subterrâneas; Solo

Contaminantes:

BTEX e HPA

Fase Livre: Não


Área gerenciada na Prefeitura Municipal de Belo Horizonte

**CARREFOUR COMÉRCIO E INDÚSTRIA LTDA - CARREFOUR COMÉRCIO E INDÚSTRIA LTDA -
POSTO DE COMBUSTÍVEL**

CNPJ: 45.543.915/0275-43

Atividade: Postos revendedores de combustíveis e afins

Endereço: Avenida Barão do Rio Branco, Nº 5001, Bairro Graminha - Juiz de Fora

Coordenadas: Lat. -21.784992 | Long. -43.338041 | **Datum:** Sirgas2000 

Classificação: ACI - Área Contaminada sob Intervenção

Etapas de Gerenciamento: Intervenção/Remediação

Fonte de contaminação: Vazamentos ou Infiltração

Meios Impactados:

Águas subterrâneas

Contaminantes:

Benzeno;Etilbenzeno;Naftaleno;Tolueno;TPH
(Hidrocarbonetos Totais de petróleo);Xilenos


Fase Livre: Removida

CARREFOUR COMÉRCIO E INDÚSTRIA LTDA - POSTO CARREFOUR

CNPJ: 45.543.915/0276-24

Atividade: Tratamento de água para abastecimento

Endereço: Rodovia Fernão Dias (BR 381, Km 3), Nº 3000, Riacho das Pedras - Contagem

Coordenadas: Lat. -19.958134 | Long. -44.064154 | **Datum:** Sirgas2000 

Classificação: ACI - Área Contaminada sob Intervenção - Comercial

Etapas de Gerenciamento: Intervenção/Remediação

Fonte de contaminação: Vazamentos ou Infiltração

Meios Impactados:

Águas subterrâneas; Solo

Contaminantes:

Benzeno; Etilbenzeno; Tolueno; Xilenos


Fase Livre: Em processo de remoção

CASSIA BARBOSA SOARES EIRELI - POSTO CATALÃO

CNPJ: 07.115.970/0001-81

Atividade: Postos revendedores de combustíveis e afins

Endereço: Avenida Presidente Carlos Luz, 102 - Belo Horizonte

Coordenadas: Lat. -19.907470 | Long. -43.963058 | **Datum:** Sirgas2000 

Classificação: AR - Área Reabilitada para Uso Declarado - Posto de Combustível

Etapas de Gerenciamento: Área Reabilitada

Fonte de contaminação: Vazamentos ou Infiltração

Meios Impactados:

Águas subterrâneas; Solo

Contaminantes:

BTEX e HPA

Fase Livre: Não


Área gerenciada na Prefeitura Municipal de Belo Horizonte

CBMM - CIA BRASILEIRA DE METALURGIA E MINERAÇÃO

CNPJ: 33.131.541/0001-08

Atividade: Lavra a céu aberto com tratamento a úmido – minerais metálicos, exceto minério de ferro

Endereço: Córrego da Mata, S/N - Araxá

Coordenadas: Lat. -19.672222 | Long. -46.906667 | **Datum:** Sirgas2000 

Classificação: ACI - Área Contaminada sob Intervenção - Industrial

Etapas de Gerenciamento: Intervenção/Remediação

Fonte de contaminação: Vazamentos ou Infiltração

Meios Impactados:

Águas subterrâneas; Solo

Contaminantes:

Bário; Sulfato


Fase Livre: Não

CBMM - CIA BRASILEIRA DE METALURGIA E MINERAÇÃO - BARRAGEM 5

CNPJ: 33.131.541/0001-08

Atividade: Lavra a céu aberto com tratamento a úmido – minerais metálicos, exceto minério de ferro

Endereço: Córrego da Mata, S/N - Araxá

Coordenadas: Lat. -19.661353 | Long. -46.912436 | **Datum:** Sirgas2000 

Classificação: ACI - Área Contaminada sob Intervenção - Industrial

Etapas de Gerenciamento: Intervenção/Remediação

Fonte de contaminação: Vazamentos ou Infiltração

Meios Impactados:

Águas subterrâneas; Águas superficiais; Solo

Contaminantes:

Bário


Fase Livre: Não

CELSO DE CARVALHO PASSOS & CIA LTDA - POSTO ALVORADA

CNPJ: 17.290.982/0001-04

Atividade: Postos revendedores de combustíveis e afins

Endereço: Avenida XII de Dezembro, 198 - Senhora dos Remédios

Coordenadas: Lat. -21.030336 | Long. -43.580983 | **Datum:** Sirgas2000 

Classificação: AR - Área Reabilitada para Uso Declarado - Comercial

Etapas de Gerenciamento: Área Reabilitada

Fonte de contaminação: Vazamentos ou Infiltração

Meios Impactados:

Águas subterrâneas; Solo

Contaminantes:

Benzeno


Fase Livre: Não

CELT - COMÉRCIO DE COMBUSTÍVEIS E LUBRIFICANTES LTDA

CNPJ: 01.830.179/0001-77

Atividade: Postos revendedores de combustíveis e afins

Endereço: Avenida Dom Pedro I, 2.177 - Belo Horizonte

Coordenadas: Lat. -19.827312 | Long. -43.959421 | **Datum:** Sirgas2000 

Classificação: AMR - Área em Processo de Monitoramento para Reabilitação

Etapas de Gerenciamento: Monitoramento para Reabilitação

Fonte de contaminação: Vazamentos ou Infiltração

Meios Impactados:

Águas subterrâneas; Solo

Contaminantes:

BTEX e HPA

Fase Livre: Não


Área gerenciada na Prefeitura Municipal de Belo Horizonte

CENCOSUD BRASIL COMERCIAL - BRETAS - POSTO BRETAS

CNPJ: 39.346.861/0296-58

Atividade: Postos revendedores de combustíveis e afins

Endereço: Praça Presidente Tancredo Neves, 120 , Canelas - Montes Claros

Coordenadas: Lat. -16.740368 | Long. -43.871523 | **Datum:** Sirgas2000 

Classificação: AI - Área Contaminada sob Investigação - Comercial

Etapas de Gerenciamento: Investigação Detalhada/Avaliação de Risco

Fonte de contaminação: Vazamentos ou Infiltração

Meios Impactados:

Águas subterrâneas; Solo

Contaminantes:

Benzeno


Fase Livre: Removida

CENCOSUD BRASIL COMERCIAL LTDA.

CNPJ: 39.346.861/0352-08

Atividade: Postos revendedores de combustíveis e afins

Endereço: Rua Pará de Minas, 788 - Belo Horizonte

Coordenadas: Lat. -19.914123 | Long. -43.989071 | **Datum:** Sirgas2000 

Classificação: ACI - Área Contaminada sob Intervenção

Etapas de Gerenciamento: Intervenção/Remediação

Fonte de contaminação: Vazamentos ou Infiltração

Meios Impactados:

Águas subterrâneas; Solo

Contaminantes:

BTEX e HPA

Fase Livre: Removida


Área gerenciada na Prefeitura Municipal de Belo Horizonte

CENCOSUD COMERCIAL BRASIL LTDA. - CENCOSUD COMERCIAL BRASIL

CNPJ: 39.346.861/0327-99

Atividade: Postos revendedores de combustíveis e afins

Endereço: Av. Brasil, 10610 – Mariano Procópio - Juiz de Fora

Coordenadas: Lat. -21.739188 | Long. -43.371444 | **Datum:** Sirgas2000 

Classificação: ACI - Área Contaminada sob Intervenção

Etapas de Gerenciamento: Intervenção/Remediação

Fonte de contaminação: Vazamentos ou Infiltração

Meios Impactados:

Águas subterrâneas; Solo

Contaminantes:

Benzeno; Etilbenzeno; Naftaleno; TPH (Hidrocarbonetos Totais de petróleo); Xilenos


Fase Livre: Não

CENTRO AUTOMOTIVO FALCÃO LTDA - EPP

CNPJ: 22.183.362/0001-06

Atividade: Postos revendedores de combustíveis e afins

Endereço: Avenida General Olímpio Mourão Filho, 835 - Belo Horizonte

Coordenadas: Lat. -19.834690 | Long. -43.955837 | **Datum:** Sirgas2000 

Classificação: AMR - Área em Processo de Monitoramento para Reabilitação

Etapas de Gerenciamento: Monitoramento para Reabilitação

Fonte de contaminação: Vazamentos ou Infiltração

Meios Impactados:

Águas subterrâneas; Solo

Contaminantes:

BTEX e HPA

Fase Livre: Não


Área gerenciada na Prefeitura Municipal de Belo Horizonte

CENTRO COMERCIAL DE COMBUSTÍVEIS MINAS PALMARES LTDA - POSTO MINAS PALMARES

CNPJ: 06.296.943/0001-90

Atividade: Postos revendedores de combustíveis e afins

Endereço: Rua José Cleto, 152 - Belo Horizonte

Coordenadas: Lat. -19.875331 | Long. -43.932713 | **Datum:** Sirgas2000 

Classificação: AMR - Área em Processo de Monitoramento para Reabilitação

Etapas de Gerenciamento: Monitoramento para Reabilitação

Fonte de contaminação: Vazamentos ou Infiltração

Meios Impactados:

Águas subterrâneas; Solo

Contaminantes:

BTEX e HPA

Fase Livre: Não


Área gerenciada na Prefeitura Municipal de Belo Horizonte

CERA INGLEZA

CNPJ: 17.245.028/0001-91

Atividade: Indústria Química

Endereço: Rua Estoril, 1.432 - Belo Horizonte

Coordenadas: Lat. -19.877784 | Long. -43.959327 | **Datum:** Sirgas2000 

Classificação: AMR - Área em Processo de Monitoramento para Reabilitação

Etapas de Gerenciamento: Monitoramento para Reabilitação

Fonte de contaminação: Vazamentos ou Infiltração

Meios Impactados:

Águas subterrâneas; Solo

Contaminantes:

BTEX e HPA

Fase Livre: Removida


Área gerenciada na Prefeitura Municipal de Belo Horizonte

**CIA DE DESENVOLVIMENTO ECONÔMICO DE MINAS GERAIS - CODEMIG - DISTRITO INDUSTRIAL
DE ARAGUARI**

CNPJ: 19.791.581/0001-55

Atividade: Distrito Industrial

Endereço: Rua Matilde Debs Diniz, S/N., Distrito Industrial - Araguari

Coordenadas: Lat. -18.672548 | Long. -48.171305 | **Datum:** Sirgas2000 

Classificação: AI - Área Contaminada sob Investigação

Etapas de Gerenciamento: Investigação Detalhada/Avaliação de Risco

Fonte de contaminação: Lançamentos de Efluentes

Meios Impactados:

Águas subterrâneas

Contaminantes:

Cromo;Nitrato (como N)


Fase Livre: Não

CINQUENTÃO COMÉRCIO DE COMBUSTÍVEL (EX COPERVALE) - POSTO WE

CNPJ: 25.427.857/0004-66

Atividade: Postos revendedores de combustíveis e afins

Endereço: Avenida Leopoldino de Oliveira, 3.040 - Uberaba

Coordenadas: Lat. -19.750346 | Long. -47.931279 | **Datum:** Sirgas2000 

Classificação: AR - Área Reabilitada para Uso Declarado - Posto de Combustível

Etapas de Gerenciamento: Área Reabilitada

Fonte de contaminação: Vazamentos ou Infiltração

Meios Impactados:

Águas subterrâneas; Solo

Contaminantes:

BTEX e HPA


Fase Livre: Removida

COELHO E ALVARENGA LTDA - POSTO COELHO

CNPJ: 21.249.768/0001-73

Atividade: Postos revendedores de combustíveis e afins

Endereço: Avenida Governador Milton Campos, 2.885 - Guanhães

Coordenadas: Lat. -18.776809 | Long. -42.937763 | **Datum:** Sirgas2000 

Classificação: AR - Área Reabilitada para Uso Declarado - Comercial

Etapas de Gerenciamento: Área Reabilitada

Fonte de contaminação: Vazamentos ou Infiltração

Meios Impactados:

Águas subterrâneas; Solo

Contaminantes:

BTEX e HPA


Fase Livre: Não

COLETO ALDA E FILHOS - POSTO MOINHO

CNPJ: 25.759.283/0005-04

Atividade: Postos revendedores de combustíveis e afins

Endereço: Avenida Professor José Inácio de Souza, 361 - Uberlândia

Coordenadas: Lat. -18.899768 | Long. -48.269876 | **Datum:** Sirgas2000 

Classificação: AR - Área Reabilitada para Uso Declarado - Comercial

Etapas de Gerenciamento: Área Reabilitada

Fonte de contaminação: Vazamentos ou Infiltração

Meios Impactados:

Águas subterrâneas; Solo

Contaminantes:

Benzeno; Xilenos


Fase Livre: Não

COMBUSTÍVEIS BAÚ LTDA. - POSTO BAÚ

CNPJ: 08.331.494/0001-07

Atividade: Postos revendedores de combustíveis e afins

Endereço: Avenida Getúlio Vargas, 1.924 - João Monlevade

Coordenadas: Lat. -19.834630 | Long. -43.169609 | **Datum:** Sirgas2000 

Classificação: AR - Área Reabilitada para Uso Declarado - Posto de Combustível

Etapas de Gerenciamento: Área Reabilitada

Fonte de contaminação: Vazamentos ou Infiltração

Meios Impactados:

Águas subterrâneas; Solo

Contaminantes:

BTEX e HPA


Fase Livre: Removida

COMBUSTIVEIS VALADARES LTDA

CNPJ: 02.535.567/0001-98

Atividade: Postos revendedores de combustíveis e afins

Endereço: Avenida Presidente Carlos Luz, 2.600 - Belo Horizonte

Coordenadas: Lat. -19.889766 | Long. -43.966904 | **Datum:** Sirgas2000 

Classificação: AR - Área Reabilitada para Uso Declarado - Posto de Combustível

Etapas de Gerenciamento: Área Reabilitada

Fonte de contaminação: Vazamentos ou Infiltração

Meios Impactados:

Águas subterrâneas; Solo

Contaminantes:

BTEX e HPA

Fase Livre: Não


Área gerenciada na Prefeitura Municipal de Belo Horizonte

COMBUSTIVEL FJT EIRELI - EPP - POSTO FELIPE

CNPJ: 23.533.722/0001-07

Atividade: Postos revendedores de combustíveis e afins

Endereço: Praça Tancredo Neves, 10 - Pirapora

Coordenadas: Lat. -17.349022 | Long. -44.946723 | **Datum:** Sirgas2000 

Classificação: AR - Área Reabilitada para Uso Declarado - Posto de Combustível

Etapas de Gerenciamento: Área Reabilitada

Fonte de contaminação: Vazamentos ou Infiltração

Meios Impactados:

Águas subterrâneas; Solo

Contaminantes:

BTEX e HPA


Fase Livre: Não

COMERCIAL AUTOMOTIVO NAKANO LTDA - POSTO BELCAR

CNPJ: 01.105.929/0001-48

Atividade: Postos revendedores de combustíveis e afins

Endereço: Avenida Amazonas, 8245 - Belo Horizonte

Coordenadas: Lat. -19.940594 | Long. -44.002090 | **Datum:** Sirgas2000 

Classificação: AR - Área Reabilitada para Uso Declarado - Posto de Combustível

Etapas de Gerenciamento: Área Reabilitada

Fonte de contaminação: Vazamentos ou Infiltração

Meios Impactados:

Águas subterrâneas; Solo

Contaminantes:

BTEX e HPA

Fase Livre: Não


Área gerenciada na Prefeitura Municipal de Belo Horizonte

COMERCIAL CLAROS MONTES LTDA - POSTO VIA DUPLA

CNPJ: 21.672.183/0001-61

Atividade: Postos revendedores de combustíveis e afins

Endereço: Rua São Sebastião, 33, Todos Os Santos - Montes Claros/Mg - Montes Claros

Coordenadas: Lat. -16.720121 | Long. -43.869577 | **Datum:** Sirgas2000 

Classificação: AMR - Área em Processo de Monitoramento para Reabilitação

Etapas de Gerenciamento: Monitoramento para Reabilitação

Fonte de contaminação: Vazamentos ou Infiltração

Meios Impactados:

Águas subterrâneas; Solo

Contaminantes:

Benzeno; Etilbenzeno; Naftaleno; Tolueno; Xilenos


Fase Livre: Não

COMERCIAL DIAS VIEIRA LTDA - POSTO PHILLIPE

CNPJ: 38.471.934/0001-84

Atividade: Postos revendedores de combustíveis e afins

Endereço: Rua Pintor Renato Lima, 10 - Belo Horizonte

Coordenadas: Lat. -19.843145 | Long. -43.913620 | **Datum:** Sirgas2000 

Classificação: ACI - Área Contaminada sob Intervenção - Posto de Combustível

Etapas de Gerenciamento: Intervenção/Remediação

Fonte de contaminação: Vazamentos ou Infiltração

Meios Impactados:

Águas subterrâneas; Solo

Contaminantes:

BTEX e HPA

Fase Livre: Removida


Área gerenciada na Prefeitura Municipal de Belo Horizonte

COMERCIAL DONA CLARA LTDA - POSTO CRISTIANO MACHADO (ANTIGO COMERCIAL DONA CLARA LTDA)

CNPJ: 20.174.314/0001-18

Atividade: Postos revendedores de combustíveis e afins

Endereço: Avenida Cristiano Machado, 8.665 - Belo Horizonte

Coordenadas: Lat. -19.860225 | Long. -43.933680 | **Datum:** Sirgas2000 

Classificação: AR - Área Reabilitada para Uso Declarado - Posto de Combustível

Etapas de Gerenciamento: Área Reabilitada

Fonte de contaminação: Vazamentos ou Infiltração

Meios Impactados:

Águas subterrâneas; Solo

Contaminantes:

BTEX e HPA

Fase Livre: Não


Área gerenciada na Prefeitura Municipal de Belo Horizonte

COMERCIAL FFL LTDA - POSTO IMPERADOR

CNPJ: 41.935.610/0001-64

Atividade: Postos revendedores de combustíveis e afins

Endereço: Rodovia BR 040, Km 701 - Zona Rural - Barbacena

Coordenadas: Lat. -21.232777 | Long. -43.725277 | **Datum:** Sirgas2000 

Classificação: ACI - Área Contaminada sob Intervenção

Etapas de Gerenciamento: Investigação Detalhada/Avaliação de Risco

Fonte de contaminação: Descarte/Disposição de Resíduos; Vazamentos ou Infiltração

Meios Impactados:

Águas subterrâneas; Águas superficiais; Solo

Contaminantes:

Benzeno; Naftaleno; Pireno; TPH (Hidrocarbonetos Totais de petróleo)


Fase Livre: Não

COMERCIAL J R F LTDA - POSTO CAR WASH

CNPJ: 26.319.707/0001-59

Atividade: Postos revendedores de combustíveis e afins

Endereço: Avenida Cristiano Machado, 1.547 - Belo Horizonte

Coordenadas: Lat. -19.894086 | Long. -43.927961 | **Datum:** Sirgas2000 

Classificação: AR - Área Reabilitada para Uso Declarado - Comercial

Etapas de Gerenciamento: Área Reabilitada

Fonte de contaminação: Vazamentos ou Infiltração

Meios Impactados:

Águas subterrâneas; Solo

Contaminantes:

BTEX e HPA

Fase Livre: Não


Área gerenciada na Prefeitura Municipal de Belo Horizonte

COMERCIAL M W M LTDA - POSTO ITAPORE

CNPJ: 01.291.296/0001-00

Atividade: Postos revendedores de combustíveis e afins

Endereço: Avenida Presidente Antônio Carlos, 2.826 - Belo Horizonte

Coordenadas: Lat. -19.887772 | Long. -43.950764 | **Datum:** Sirgas2000 

Classificação: AMR - Área em Processo de Monitoramento para Reabilitação

Etapas de Gerenciamento: Monitoramento para Reabilitação

Fonte de contaminação: Vazamentos ou Infiltração

Meios Impactados:

Águas subterrâneas; Solo

Contaminantes:

BTEX e HPA

Fase Livre: Não


Área gerenciada na Prefeitura Municipal de Belo Horizonte

COMERCIAL MAPES DE COMBUSTIVEIS LTDA - POSTO RECREIO

CNPJ: 04.635.192/0001-63

Atividade: Postos revendedores de combustíveis e afins

Endereço: Rodovia BR 262 Km 230 - São Gonçalo do Rio Abaixo

Coordenadas: Lat. -19.835033 | Long. -43.348060 | **Datum:** Sirgas2000 

Classificação: ACI - Área Contaminada sob Intervenção

Etapas de Gerenciamento: Intervenção/Remediação

Fonte de contaminação: Vazamentos ou Infiltração

Meios Impactados:

Águas subterrâneas; Solo

Contaminantes:

Benzeno; Etilbenzeno; Fenantreno; Naftaleno


Fase Livre: Em processo de remoção

COMERCIAL RACOL LTDA

CNPJ: 04.755.071/0001-55

Atividade: Postos revendedores de combustíveis e afins

Endereço: Rua Piratini, 133 - Belo Horizonte

Coordenadas: Lat. -19.898814 | Long. -44.007636 | **Datum:** Sirgas2000 

Classificação: AR - Área Reabilitada para Uso Declarado - Posto de Combustível

Etapas de Gerenciamento: Área Reabilitada

Fonte de contaminação: Vazamentos ou Infiltração

Meios Impactados:

Águas subterrâneas; Solo

Contaminantes:

BTEX e HPA

Fase Livre: Não


Área gerenciada na Prefeitura Municipal de Belo Horizonte

COMERCIAL SALQUER LTDA - POSTO BANDEIRANTES

CNPJ: 22.680.979/0001-29

Atividade: Postos revendedores de combustíveis e afins

Endereço: Avenida Geraldo Athayde, 112 - Montes Claros

Coordenadas: Lat. -16.718863 | Long. -43.860958 | **Datum:** Sirgas2000 

Classificação: AR - Área Reabilitada para Uso Declarado - Comercial

Etapas de Gerenciamento: Área Reabilitada

Fonte de contaminação: Vazamentos ou Infiltração

Meios Impactados:

Águas subterrâneas; Solo

Contaminantes:

BTEX e HPA


Fase Livre: Removida

COMERCIAL SANTA BÁRBARA DE COMBUSTÍVEIS AUTOMOTIVOS LTDA - POSTO H7

CNPJ: 09.209.387/0001-65

Atividade: Postos revendedores de combustíveis e afins

Endereço: Rua Antônio Pereira Rocha, 448 - Santa Bárbara

Coordenadas: Lat. -19.961265 | Long. -43.409432 | **Datum:** Sirgas2000 

Classificação: AMR - Área em Processo de Monitoramento para Reabilitação

Etapas de Gerenciamento: Monitoramento para Reabilitação

Fonte de contaminação: Vazamentos ou Infiltração

Meios Impactados:

Águas subterrâneas; Solo

Contaminantes:

Benzeno; Tolueno


Fase Livre: Não

COMERCIAL VIEIRA E FONSECA LTDA

CNPJ: 19.803.782/0001-25

Atividade: Postos revendedores de combustíveis e afins

Endereço: Av. Silva Jardim, 533 - Centro - São Francisco

Coordenadas: Lat. -15.952351 | Long. -44.864084 | **Datum:** Sirgas2000 

Classificação: AMR - Área em Processo de Monitoramento para Reabilitação - Comercial

Etapas de Gerenciamento: Monitoramento para Reabilitação

Fonte de contaminação: Vazamentos ou Infiltração

Meios Impactados:

Águas subterrâneas; Solo

Contaminantes:

Benzeno; TPH (Hidrocarbonetos Totais de petróleo)


Fase Livre: Não

COMÉRCIO DE COMBUSTÍVEIS COSTA - POSTO 4 RODAS

CNPJ: 03.522.446/0001-74

Atividade: Postos revendedores de combustíveis e afins

Endereço: Rodovia Mg 409, Km 79 - Pavão

Coordenadas: Lat. -17.436286 | Long. -41.005134 | **Datum:** Sirgas2000 

Classificação: ACI - Área Contaminada sob Intervenção

Etapas de Gerenciamento: Investigação Detalhada/Avaliação de Risco

Fonte de contaminação: Vazamentos ou Infiltração

Meios Impactados:

Águas subterrâneas; Solo

Contaminantes:

BTEX e HPA


Fase Livre: Não

COMÉRCIO DE COMBUSTÍVEIS E LUBRIFICANTES POSTO NAVES EIRELI - POSTO NAVES

CNPJ: 21.464.714/0001-20

Atividade: Postos revendedores de combustíveis e afins

Endereço: Rua Antônio Rezende 740 - Santa Juliana

Coordenadas: Lat. -19.311756 | Long. -47.529076 | **Datum:** Sirgas2000 

Classificação: AR - Área Reabilitada para Uso Declarado - Comercial

Etapas de Gerenciamento: Área Reabilitada

Fonte de contaminação: Vazamentos ou Infiltração

Meios Impactados:

Águas subterrâneas; Solo

Contaminantes:

BTEX e HPA

Fase Livre: Removida

COMÉRCIO DE COMBUSTÍVEIS JACARÉ LTDA - POSTO ESSO JACARE

CNPJ: 20.599.270/0001-78

Atividade: Postos revendedores de combustíveis e afins

Endereço: Rua Marechal Floriano, 1.975 - Governador Valadares

Coordenadas: Lat. -18.863557 | Long. -41.953594 | **Datum:** Sirgas2000 

Classificação: AR - Área Reabilitada para Uso Declarado - Comercial

Etapas de Gerenciamento: Área Reabilitada

Fonte de contaminação: Vazamentos ou Infiltração

Meios Impactados:

Águas subterrâneas; Solo

Contaminantes:

BTEX e HPA


Fase Livre: Não

COMÉRCIO DE COMBUSTÍVEIS MILENIO LTDA - POSTO DANIEL

CNPJ: 03.765.910/0001-53

Atividade: Postos revendedores de combustíveis e afins

Endereço: Rua Padre Pedro Pinto, 2.745 - Belo Horizonte

Coordenadas: Lat. -19.804683 | Long. -43.973143 | **Datum:** Sirgas2000 

Classificação: AI - Área Contaminada sob Investigação

Etapas de Gerenciamento: Investigação Confirmatória

Fonte de contaminação: Vazamentos ou Infiltração

Meios Impactados:

Águas subterrâneas; Solo

Contaminantes:

BTEX e HPA

Fase Livre: Não


Área gerenciada na Prefeitura Municipal de Belo Horizonte

COMÉRCIO DE COMBUSTÍVEIS REGENTE (ANTIGO REDE GEFS POSTOS DE SERVIÇOS LTDA. - POSTO BOA VIAGEM) - COMÉRCIO DE COMBUSTÍVEIS REGENTE

CNPJ: 16.947.509/0003-48

Atividade: Postos revendedores de combustíveis e afins

Endereço: Avenida J K, 1.792 – Vila Bretas - Governador Valadares

Coordenadas: Lat. -18.876296 | Long. -41.960618 | **Datum:** Sirgas2000 

Classificação: AMR - Área em Processo de Monitoramento para Reabilitação

Etapas de Gerenciamento: Monitoramento para Reabilitação

Fonte de contaminação: Vazamentos ou Infiltração

Meios Impactados:

Águas subterrâneas; Solo

Contaminantes:

Benzeno; Xilenos


Fase Livre: Não

COMÉRCIO DE DERIV. DE PETR. MAJOR LTDA - POSTO MAJOR

CNPJ: 17.237.017/0001-60

Atividade: Postos revendedores de combustíveis e afins

Endereço: Avenida Sinfrônio Brochado, 506 - Belo Horizonte

Coordenadas: Lat. -19.976374 | Long. -44.017223 | **Datum:** Sirgas2000 

Classificação: AMR - Área em Processo de Monitoramento para Reabilitação

Etapas de Gerenciamento: Monitoramento para Reabilitação

Fonte de contaminação: Vazamentos ou Infiltração

Meios Impactados:

Águas subterrâneas; Solo

Contaminantes:

BTEX e HPA

Fase Livre: Não

Área gerenciada na Prefeitura Municipal de Belo Horizonte

Diretoria de Gestão de Barragens e Recuperação de Áreas de Mineração e Indústria

Gerência de Áreas Contaminadas

Dezembro 2024


177 de 762

COMPANHIA BRASILEIRA DE ALUMÍNIO - CBA - UNIDADE DE MINERAÇÃO DE POÇOS DE CALDAS

CNPJ: 61.409.892/0008-40

Atividade: Indústria Metalúrgica

Endereço: Estação Bauxita S/Nº, Bortolan - Poços de Caldas

Coordenadas: Lat. -21.823949 | Long. -46.634256 | **Datum:** Sirgas2000 

Classificação: AMR - Área em Processo de Monitoramento para Reabilitação

Etapas de Gerenciamento: Monitoramento para Reabilitação

Fonte de contaminação: Vazamentos ou Infiltração

Meios Impactados:

Águas subterrâneas

Contaminantes:

Chumbo;Cobalto;Nitrato (como N)


Fase Livre: Não

COMPANHIA BRASILEIRA DE PETRÓLEO IPIRANGA - IPIRANGA PRODUTOS DE PETRÓLEO

CNPJ: 33.337.122/0061-68

Atividade: Base de armazenamento e distribuição de derivados de petróleo e álcool combustível

Endereço: Rua Coronel Roberto Soares Ferreira , S/N - Lourdes - Governador Valadares

Coordenadas: Lat. -18.871115 | Long. -41.966811 | **Datum:** Sirgas2000 

Classificação: AMR - Área em Processo de Monitoramento para Reabilitação

Etapas de Gerenciamento: Monitoramento para Reabilitação

Fonte de contaminação: Vazamentos ou Infiltração

Meios Impactados:

Águas subterrâneas; Solo

Contaminantes:

Chumbo; Etilbenzeno; Naftaleno; TPH (Hidrocarbonetos Totais de petróleo); Xilenos


Fase Livre: Não

COMPANHIA SIDERURGICA NACIONAL - CSN - ÁREA DA BARRAGEM

CNPJ: 33.042.730/0067-30

Atividade: Lavra a céu aberto ou subterrânea em áreas cársticas

Endereço: Rod Pedreira da Bocaina - S/N - Mg 170 - Arcos

Coordenadas: Lat. -20.312546 | Long. -45.587586 | **Datum:** Sirgas2000 

Classificação: ACI - Área Contaminada sob Intervenção

Etapas de Gerenciamento: Intervenção/Remediação

Fonte de contaminação: Descarte/Disposição de Resíduos

Meios Impactados:

Águas subterrâneas; Solo

Contaminantes:

Ferro; Manganês


Fase Livre: Não

COMPANHIA VALE DO RIO DOCE - MINA CONCEIÇÃO (LAVADOR DE VEÍCULOS DA OFICINA CENTRALIZADA)

CNPJ: 33.592.510/0160-09

Atividade: Lavra a céu aberto com tratamento a úmido minério

Endereço: Serra do Esmeril, S/N - Bairro Campestre - Itabira

Coordenadas: Lat. -19.650134 | Long. -43.254018 | **Datum:** Sirgas2000 

Classificação: AR - Área Reabilitada para Uso Declarado - Industrial

Etapas de Gerenciamento: Área Reabilitada

Fonte de contaminação: Vazamentos ou Infiltração

Meios Impactados:

Solo

Contaminantes:

TPH (Hidrocarbonetos Totais de petróleo)


Fase Livre: Sem informação

**CONCESSIONÁRIA DO AEROPORTO INTERNACIONAL DE CONFINS S.A. - ANTIGA ÁREA DE
DISPOSIÇÃO DE RESÍDUOS DO INCINERADOR**

CNPJ: 19.674.909/0001-53

Atividade: Aeroporto

Endereço: Aeroporto Internacional Tancredo Neves - Rodovia LMG800 Km 7,9 - Confins

Coordenadas: Lat. -19.621528 | Long. -43.963834 | **Datum:** Sirgas2000 

Classificação: AR - Área Reabilitada para Uso Declarado - Comercial

Etapas de Gerenciamento: Área Reabilitada

Fonte de contaminação: Descarte/Disposição de Resíduos

Meios Impactados:

Águas subterrâneas; Solo

Contaminantes:

Arsênio; Bário; Chumbo; Cobalto; Níquel


Fase Livre: Não

CONCESSIONÁRIA DO AEROPORTO INTERNACIONAL DE CONFINS S/A - SÍTIO AEROPORTUÁRIO

CNPJ: 19.674.909/0001-53

Atividade: Aeroporto

Endereço: Aeroporto Internacional Tancredo Neves - Rodovia LMG800, Km 7,9 - Confins

Coordenadas: Lat. -19.634764 | Long. -43.964490 | **Datum:** Sirgas2000 

Classificação: AMR - Área em Processo de Monitoramento para Reabilitação - Comercial

Etapas de Gerenciamento: Monitoramento para Reabilitação

Fonte de contaminação: Vazamentos ou Infiltração

Meios Impactados:

Águas subterrâneas

Contaminantes:

Cromo;Níquel


Fase Livre: Não

COOAVEMIG

CNPJ: 18.910.026/0001-32

Atividade: Postos revendedores de combustíveis e afins

Endereço: Rua Jacuí, 3.742 - Belo Horizonte

Coordenadas: Lat. -19.881087 | Long. -43.932335 | **Datum:** Sirgas2000 

Classificação: AR - Área Reabilitada para Uso Declarado - Comercial

Etapas de Gerenciamento: Área Reabilitada

Fonte de contaminação: Vazamentos ou Infiltração

Meios Impactados:

Águas subterrâneas; Solo

Contaminantes:

BTEX e HPA

Fase Livre: Removida


Área gerenciada na Prefeitura Municipal de Belo Horizonte

COOAVEMIG

CNPJ: 18.910.026/0007-28

Atividade: Postos revendedores de combustíveis e afins

Endereço: Rua Doutor Álvaro Camargos, 1.900 - Belo Horizonte

Coordenadas: Lat. -19.828598 | Long. -43.963690 | **Datum:** Sirgas2000 

Classificação: AMR - Área em Processo de Monitoramento para Reabilitação

Etapas de Gerenciamento: Monitoramento para Reabilitação

Fonte de contaminação: Vazamentos ou Infiltração

Meios Impactados:

Águas subterrâneas; Solo

Contaminantes:

BTEX e HPA

Fase Livre: Removida


Área gerenciada na Prefeitura Municipal de Belo Horizonte

COOAVEMIG

CNPJ: 18.910.026/0005-66

Atividade: Postos revendedores de combustíveis e afins

Endereço: Rua Bonfim, 88 - Belo Horizonte

Coordenadas: Lat. -19.911938 | Long. -43.943156 | **Datum:** Sirgas2000 

Classificação: AMR - Área em Processo de Monitoramento para Reabilitação

Etapas de Gerenciamento: Monitoramento para Reabilitação

Fonte de contaminação: Vazamentos ou Infiltração

Meios Impactados:

Águas subterrâneas; Solo

Contaminantes:

BTEX e HPA

Fase Livre: Removida


Área gerenciada na Prefeitura Municipal de Belo Horizonte

COOMOTAXI LTDA

CNPJ: 20.388.583/0001-87

Atividade: Postos revendedores de combustíveis e afins

Endereço: Rua Primeiro de Julho, 10 - Belo Horizonte

Coordenadas: Lat. -19.894213 | Long. -43.959503 | **Datum:** Sirgas2000 

Classificação: AMR - Área em Processo de Monitoramento para Reabilitação - Posto de Combustível

Etapas de Gerenciamento: Monitoramento para Reabilitação

Fonte de contaminação: Vazamentos ou Infiltração

Meios Impactados:

Águas subterrâneas; Solo

Contaminantes:

BTEX e HPA

Fase Livre: Não


Área gerenciada na Prefeitura Municipal de Belo Horizonte

COOPERATIVA AGROPECUÁRIA DE ITAPAGIPE LTDA - POSTO 500

CNPJ: 13.257.004/0001-00

Atividade: Postos revendedores de combustíveis e afins

Endereço: Avenida Dezesesseis, 500 - Itapagipe

Coordenadas: Lat. -19.902184 | Long. -49.363447 | **Datum:** Sirgas2000 

Classificação: AMR - Área em Processo de Monitoramento para Reabilitação

Etapas de Gerenciamento: Monitoramento para Reabilitação

Fonte de contaminação: Vazamentos ou Infiltração

Meios Impactados:

Águas subterrâneas; Solo

Contaminantes:

BTEX e HPA


Fase Livre: Removida

COOPERATIVA AGROPECUÁRIA DE NATÉRCIA LTDA. - AUTO POSTO SANTA CATARINA

CNPJ: 22.877.492/0003-00

Atividade: Postos revendedores de combustíveis e afins

Endereço: Praça da Bandeira, 05 - Centro - Natércia

Coordenadas: Lat. -22.118108 | Long. -45.515291 | **Datum:** Sirgas2000 

Classificação: ACI - Área Contaminada sob Intervenção

Etapas de Gerenciamento: Investigação Confirmatória

Fonte de contaminação: Vazamentos ou Infiltração

Meios Impactados:

Águas subterrâneas; Solo

Contaminantes:

Benzeno


Fase Livre: Não removida

COOPERATIVA AGROPECUÁRIA DE UNAÍ - POSTO CAPUL

CNPJ: 25.834.847/0004-45

Atividade: Postos revendedores de combustíveis e afins

Endereço: Avenida Castelo Branco, S/N - Unai

Coordenadas: Lat. -16.368091 | Long. -46.900279 | **Datum:** Sirgas2000 

Classificação: ACI - Área Contaminada sob Intervenção

Etapas de Gerenciamento: Intervenção/Remediação

Fonte de contaminação: Vazamentos ou Infiltração

Meios Impactados:

Águas subterrâneas; Solo

Contaminantes:

BTEX e HPA


Fase Livre: Em processo de remoção

COOPERATIVA AGROPECUÁRIA DE UNAÍ - POSTO INTERNO

CNPJ: 25.834.847/0001-00

Atividade: Postos revendedores de combustíveis e afins

Endereço: Avenida Castelo Branco, S/N - Unaí

Coordenadas: Lat. -16.369686 | Long. -46.898769 | **Datum:** Sirgas2000 

Classificação: AR - Área Reabilitada para Uso Declarado - Posto de Combustível

Etapas de Gerenciamento: Área Reabilitada

Fonte de contaminação: Vazamentos ou Infiltração

Meios Impactados:

Águas subterrâneas; Solo

Contaminantes:

BTEX e HPA

Fase Livre: Removida

COOPERATIVA DOS PRODUTORES RURAIS DE PIRACEMA LTDA - POSTO COOPERATIVA

CNPJ: 23.265.515/0003-80

Atividade: Postos revendedores de combustíveis e afins

Endereço: Rua Joaquim Pinto Lara, 87 - Piracema

Coordenadas: Lat. -20.508852 | Long. -44.473718 | **Datum:** Sirgas2000 

Classificação: ACI - Área Contaminada sob Intervenção

Etapas de Gerenciamento: Intervenção/Remediação

Fonte de contaminação: Vazamentos ou Infiltração

Meios Impactados:

Águas subterrâneas; Solo

Contaminantes:

Benzeno; TPH (Hidrocarbonetos Totais de petróleo)


Fase Livre: Removida

COOPERATIVA REGIONAL AGROPECUÁRIA DE SANTA RITA DO SAPUCAÍ - COOPERRITA

CNPJ: 24.490.401/0018-83

Atividade: Postos revendedores de combustíveis e afins

Endereço: Rua Coronel Gabriel Capistrano, 78 - Centro - Santa Rita do Sapucaí

Coordenadas: Lat. -22.250028 | Long. -45.702790 | **Datum:** Sirgas2000 

Classificação: AR - Área Reabilitada para Uso Declarado - Posto de Combustível

Etapas de Gerenciamento: Área Reabilitada

Fonte de contaminação: Vazamentos ou Infiltração

Meios Impactados:

Águas subterrâneas; Solo

Contaminantes:

BTEX e HPA


Fase Livre: Não

COOPERATIVA TRANSPORTADORA DE PETRÓLEO E DERIVADOS - COPERTRANS

CNPJ: 21.562.418/0002-43

Atividade: Postos revendedores de combustíveis e afins

Endereço: Rua Dois, 387 - Distrito Industrial Paulo Camilo - Betim

Coordenadas: Lat. -19.955278 | Long. -44.131181 | **Datum:** Sirgas2000 

Classificação: AMR - Área em Processo de Monitoramento para Reabilitação

Etapas de Gerenciamento: Monitoramento para Reabilitação

Fonte de contaminação: Vazamentos ou Infiltração

Meios Impactados:

Águas subterrâneas; Solo

Contaminantes:

Naftaleno


Fase Livre: Não

COOPERATIVA UNIÃO DOS CARRETEIROS LTDA

CNPJ: 25.531.534/0001-75

Atividade: Postos revendedores de combustíveis e afins

Endereço: Rua Progresso, 60 - Belo Horizonte

Coordenadas: Lat. -19.922920 | Long. -43.976791 | **Datum:** Sirgas2000 

Classificação: AR - Área Reabilitada para Uso Declarado - Posto de Combustível

Etapas de Gerenciamento: Área Reabilitada

Fonte de contaminação: Vazamentos ou Infiltração

Meios Impactados:

Águas subterrâneas; Solo

Contaminantes:

BTEX e HPA

Fase Livre: Removida


Área gerenciada na Prefeitura Municipal de Belo Horizonte

COOPERCITRUS COOPERATIVA DE PRODUTORES RURAIS - PARIS AUTO POSTO LTDA.

CNPJ: 45.236.791/0155-47

Atividade: Postos revendedores de combustíveis e afins

Endereço: Avenida Bandeirantes, Nº 260 - Parque das Gameleiras - Uberaba

Coordenadas: Lat. -19.774040 | Long. -47.922540 | **Datum:** Sirgas2000 

Classificação: ACI - Área Contaminada sob Intervenção

Etapas de Gerenciamento: Intervenção/Remediação

Fonte de contaminação: Vazamentos ou Infiltração

Meios Impactados:

Águas subterrâneas

Contaminantes:

Xilenos


Fase Livre: Em processo de remoção

**COOPERVAP - COOPERATIVA AGROPECUÁRIA DO VALE DO PARACATU LTDA - EX-POSTO CATUÍ
LTDA**

CNPJ: 23.153.943/0023-65

Atividade: Postos revendedores de combustíveis e afins

Endereço: Rodovia BR 040 Km 44,5 - Paracatu

Coordenadas: Lat. -17.233802 | Long. -46.848629 | **Datum:** Sirgas2000 

Classificação: ACI - Área Contaminada sob Intervenção

Etapas de Gerenciamento: Investigação Detalhada/Avaliação de Risco

Fonte de contaminação: Vazamentos ou Infiltração

Meios Impactados:

Águas subterrâneas; Solo

Contaminantes:

Benzeno


Fase Livre: Não

**COOPERVAP - COOPERATIVA AGROPECUÁRIA VALE DO PARACATU - POSTO COOPERVAP
CENTRO**

CNPJ: 23.153.943/0008-26

Atividade: Postos revendedores de combustíveis e afins

Endereço: Rua Silvino Reis, 160 - Paracatu

Coordenadas: Lat. -17.216161 | Long. -46.871891 | **Datum:** Sirgas2000 

Classificação: AMR - Área em Processo de Monitoramento para Reabilitação

Etapas de Gerenciamento: Monitoramento para Reabilitação

Fonte de contaminação: Vazamentos ou Infiltração

Meios Impactados:

Águas subterrâneas; Solo

Contaminantes:

Etilbenzeno; Benzeno; Tolueno; Xilenos; Benzo(a)antraceno;
Benzo(a)pireno; Benzo(b)fluoranteno; Indeno (1,2,3-c,d)
pireno; Benzo(k)fluoranteno; Fenantreno


Fase Livre: Removida

COSAN COMBUSTÍVEIS E LUBRIFICANTES S.A

CNPJ: 33.000.092/0036-99

Atividade: Base de armazenamento e distribuição de derivados de petróleo e álcool combustível

Endereço: Avenida Leonel Beirão, 1.530 - Montes Claros

Coordenadas: Lat. -16.745717 | Long. -43.860958 | **Datum:** Sirgas2000 

Classificação: AMR - Área em Processo de Monitoramento para Reabilitação - Industrial

Etapas de Gerenciamento: Monitoramento para Reabilitação

Fonte de contaminação: Vazamentos ou Infiltração

Meios Impactados:

Águas subterrâneas; Solo

Contaminantes:

BTEX e HPA


Fase Livre: Não

CPAVE - CIA SÃO GERALDO DE VIAÇÃO LTDA

CNPJ: 19.315.118/0056-00

Atividade: Postos revendedores de combustíveis e afins

Endereço: Avenida J K, 1.934 - Governador Valadares

Coordenadas: Lat. -18.877349 | Long. -41.961256 | **Datum:** Sirgas2000 

Classificação: AR - Área Reabilitada para Uso Declarado - Comercial

Etapas de Gerenciamento: Área Reabilitada

Fonte de contaminação: Vazamentos ou Infiltração

Meios Impactados:

Águas subterrâneas; Solo

Contaminantes:

BTEX e HPA


Fase Livre: Não

CRISTOVÃO PEREIRA DA SILVA & CIA LTDA - POSTO SANTANA

CNPJ: 04.706.807/0001-03

Atividade: Postos revendedores de combustíveis e afins

Endereço: Avenida Olegário Maciel, 600 - Resplendor

Coordenadas: Lat. -19.328902 | Long. -41.255007 | **Datum:** Sirgas2000 

Classificação: AMR - Área em Processo de Monitoramento para Reabilitação

Etapas de Gerenciamento: Monitoramento para Reabilitação

Fonte de contaminação: Vazamentos ou Infiltração

Meios Impactados:

Águas subterrâneas; Solo

Contaminantes:

BTEX e HPA


Fase Livre: Removida

CUNHA MELLO E CIA LTDA - POSTO BOA SORTE

CNPJ: 22.308.340/0001-17

Atividade: Postos revendedores de combustíveis e afins

Endereço: Rodovia BR 153, Km 149, Zona Rural - Campo Florido

Coordenadas: Lat. -19.635878 | Long. -48.852885 | **Datum:** Sirgas2000 

Classificação: AMR - Área em Processo de Monitoramento para Reabilitação - Comercial

Etapas de Gerenciamento: Monitoramento para Reabilitação

Fonte de contaminação: Vazamentos ou Infiltração

Meios Impactados:

Águas subterrâneas; Solo

Contaminantes:

Benzeno; Etilbenzeno; Tolueno; TPH (Hidrocarbonetos Totais de petróleo); Xilenos


Fase Livre: Não removida

CURTIDORA LUCIANO LTDA - CURTIDORA LUCIANO LTDA

CNPJ: 18.182.915/0001-20

Atividade: Indústria de Couros e Peles e Produtos Similares

Endereço: Estação Jarbas Gambogi S/Nº, Bairro Santa Maria - Campo Belo

Coordenadas: Lat. -20.908101 | Long. -45.257881 | **Datum:** Sirgas2000 

Classificação: AI - Área Contaminada sob Investigação

Etapas de Gerenciamento: Investigação Confirmatória

Fonte de contaminação: Vazamentos ou Infiltração

Meios Impactados:

Solo

Contaminantes:

Cromo

Fase Livre: Não

**DEPARTAMENTO NACIONAL DE INFRAESTRUTURA DE TRANSPORTES (DNIT) - PÁTIO
FERROVIÁRIO DE SANTOS DUMONT**

CNPJ: 04.892.707/0001-00

Atividade: Ferrovia

Endereço: Rua Técnico Panamá, 45 - Santos Dumont

Coordenadas: Lat. -21.468391 | Long. -43.544230 | **Datum:** Sirgas2000 

Classificação: AI - Área Contaminada sob Investigação

Etapas de Gerenciamento: Investigação Confirmatória

Fonte de contaminação: Vazamentos ou Infiltração

Meios Impactados:

Águas subterrâneas; Solo

Contaminantes:

Alumínio; Bário; Chumbo; Cobre; Ferro; Manganês; Níquel; TP
H (Hidrocarbonetos Totais de petróleo)


Fase Livre: Sem informação

DEXCO REVESTIMENTO CERÂMICO S.A. - CECRISA REVESTIMENTOS CERÂMICOS S.A

CNPJ: 86.530.318/0001-08

Atividade: Fabricação de material cerâmico

Endereço: Avenida das Industrias, N.º 5089 - Bicas - Santa Luzia

Coordenadas: Lat. -19.812054 | Long. -43.881557 | **Datum:** Sirgas2000 

Classificação: AI - Área Contaminada sob Investigação

Etapas de Gerenciamento: Investigação Confirmatória

Fonte de contaminação: Descarte/Disposição de Resíduos

Meios Impactados:

Águas subterrâneas; Solo

Contaminantes:

Alumínio; Bário; Chumbo; Cobalto; Ferro; Manganês


Fase Livre: Não

DIFERENCIAL COMÉRCIO LTDA - POSTO NIQUELINA

CNPJ: 25.362.955/0001-10

Atividade: Postos revendedores de combustíveis e afins

Endereço: Avenida do Contorno, 3.347 - Belo Horizonte

Coordenadas: Lat. -19.924040 | Long. -43.919010 | **Datum:** Sirgas2000 

Classificação: AR - Área Reabilitada para Uso Declarado - Posto de Combustível

Etapas de Gerenciamento: Área Reabilitada

Fonte de contaminação: Vazamentos ou Infiltração

Meios Impactados:

Águas subterrâneas; Solo

Contaminantes:

BTEX e HPA

Fase Livre: Não


Área gerenciada na Prefeitura Municipal de Belo Horizonte

DISTRIBUIDORA CACEL DE COMBUSTÍVEIS E LUBRIFICANTES LTDA (DISTRIBUIDORA C Y LUBRIFICANTES LTDA) - POSTO CACEL II

CNPJ: 86.557.105/0002-42

Atividade: Postos revendedores de combustíveis e afins

Endereço: Avenida Leite de Castro, 1.377 A - São João Del Rei

Coordenadas: Lat. -21.118322 | Long. -44.245662 | **Datum:** Sirgas2000 

Classificação: ACI - Área Contaminada sob Intervenção

Etapas de Gerenciamento: Intervenção/Remediação

Fonte de contaminação: Vazamentos ou Infiltração

Meios Impactados:

Águas subterrâneas; Solo

Contaminantes:

BTEX e HPA


Fase Livre: Em processo de remoção

DMA DISTRIBUIDORA S/A - CONTAGEM - ANTIGO POSTO MAKRO ATACADISTA - CONTAGEM

CNPJ: 01.928.075/0186-51

Atividade: Postos revendedores de combustíveis e afins

Endereço: Rodovia Fernão Dias Br-381, 3700 – Km 3,5 – Riacho das Pedras - Contagem

Coordenadas: Lat. -19.957399 | Long. -44.064927 | **Datum:** Sirgas2000 

Classificação: ACI - Área Contaminada sob Intervenção

Etapas de Gerenciamento: Projeto de Intervenção

Fonte de contaminação: Vazamentos ou Infiltração

Meios Impactados:

Águas subterrâneas

Contaminantes:

Benzeno;Etilbenzeno;Naftaleno;Tolueno;Xileno


Fase Livre: Não

DMA DISTRIBUIDORA S/A - UBERABA - ANTIGO POSTO MAKRO ATACADISTA S/A – UBERABA

CNPJ: 01.928.075/0172-56

Atividade: Postos revendedores de combustíveis e afins

Endereço: Av. Coronel Cacildo Arantes, Nº 50 - Parque Hiléia - Uberaba

Coordenadas: Lat. -19.756847 | Long. -47.978879 | **Datum:** Sirgas2000 

Classificação: ACI - Área Contaminada sob Intervenção

Etapas de Gerenciamento: Projeto de Intervenção

Fonte de contaminação: Vazamentos ou Infiltração

Meios Impactados:

Águas subterrâneas; Solo

Contaminantes:

Benzeno; Etilbenzeno; Naftaleno; Tolueno; Xileno


Fase Livre: Não

DOM CAVATI POSTO DE SERVIÇOS LTDA - POSTO MARTINS

CNPJ: 01.136.598/0001-03

Atividade: Postos revendedores de combustíveis e afins

Endereço: Avenida Washington Luiz, 559, Centro - Dom Cavati

Coordenadas: Lat. -19.378139 | Long. -42.109731 | **Datum:** Sirgas2000 

Classificação: ACI - Área Contaminada sob Intervenção - Comercial

Etapas de Gerenciamento: Intervenção/Remediação

Fonte de contaminação: Vazamentos ou Infiltração

Meios Impactados:

Águas subterrâneas

Contaminantes:

Antraceno; Benzo(a)antraceno; Criseno; Fenantreno; Fluoranteno; Naftaleno; Tolueno; Xilenos


Fase Livre: Não removida

EBBA EMPRESA BRASILEIRA DE BEBIDAS E ALIMENTOS S/A - FÁBRICA MAGUARY

CNPJ: 07.604.556/0015-31

Atividade: Fabricação de bebidas, inclusive alcóolicas

Endereço: Avenida Hugo Alessi, N° 855, Bairro Industrial - Araguari

Coordenadas: Lat. -18.653822 | Long. -48.201436 | **Datum:** Sirgas2000 

Classificação: ACI - Área Contaminada sob Intervenção

Etapas de Gerenciamento: Intervenção/Remediação

Fonte de contaminação: Vazamentos ou Infiltração

Meios Impactados:

Águas subterrâneas; Solo

Contaminantes:

Arsênio; Cobalto; Ferro; TPH (Hidrocarbonetos Totais de petróleo)


Fase Livre: Não

ECO EMPREENDIMENTOS COMERCIAIS LTDA - POSTO TUPI

CNPJ: 00.194.032/0001-75

Atividade: Postos revendedores de combustíveis e afins

Endereço: Rua dos Tupis, 1.774 - Belo Horizonte

Coordenadas: Lat. -19.917975 | Long. -43.953771 | **Datum:** Sirgas2000 

Classificação: AI - Área Contaminada sob Investigação - Posto de Combustível

Etapas de Gerenciamento: Investigação Detalhada/Avaliação de Risco

Fonte de contaminação: Vazamentos ou Infiltração

Meios Impactados:

Águas subterrâneas; Solo

Contaminantes:

BTEX e HPA

Fase Livre: Não


Área gerenciada na Prefeitura Municipal de Belo Horizonte

ELETRO MANGANÊS LTDA - ATERRO BAMBUÍ

CNPJ: 21.229.604/0001-84

Atividade: Aterro

Endereço: Rodovia Mg 164, Km 04, - Itapeçerica

Coordenadas: Lat. -20.446831 | Long. -45.124614 | **Datum:** Sirgas2000 

Classificação: AI - Área Contaminada sob Investigação - Industrial

Etapas de Gerenciamento: Investigação Detalhada/Avaliação de Risco

Fonte de contaminação: Descarte/Disposição de Resíduos

Meios Impactados:

Solo

Contaminantes:

Zinco;Cobalto;Manganês;Ferro


Fase Livre: Sem informação

ELETRO MANGANÊS LTDA - SITE DO CAFOFO

CNPJ: 21.229.604/0001-84

Atividade: Produção de substâncias químicas não listadas

Endereço: Rodovia Mg 164, Km 04 - Itapecerica

Coordenadas: Lat. -20.430967 | Long. -45.149311 | **Datum:** Sirgas2000 

Classificação: AR - Área Reabilitada para Uso Declarado - Industrial

Etapas de Gerenciamento: Área Reabilitada

Fonte de contaminação: Vazamentos ou Infiltração

Meios Impactados:

Águas subterrâneas; Solo

Contaminantes:

Manganês


Fase Livre: Não

EMPREENDIMENTOS ÁGUIA LTDA - POSTO ÁGUIA

CNPJ: 01.651.419/0001-76

Atividade: Postos revendedores de combustíveis e afins

Endereço: Avenida Silviano Brandão, 2.109 - Belo Horizonte

Coordenadas: Lat. -19.911127 | Long. -43.918151 | **Datum:** Sirgas2000 

Classificação: AR - Área Reabilitada para Uso Declarado - Posto de Combustível

Etapas de Gerenciamento: Área Reabilitada

Fonte de contaminação: Vazamentos ou Infiltração

Meios Impactados:

Águas subterrâneas; Solo

Contaminantes:

BTEX e HPA

Fase Livre: Não

Área gerenciada na Prefeitura Municipal de Belo Horizonte

Diretoria de Gestão de Barragens e Recuperação de Áreas de Mineração e Indústria

Gerência de Áreas Contaminadas

Dezembro 2024


215 de 762

EMPREENDIMENTOS LAGUNA LTDA - POSTO SAVASSI

CNPJ: 02.786.054/0001-50

Atividade: Postos revendedores de combustíveis e afins

Endereço: Avenida Cristovão Colombo, 449 - Belo Horizonte

Coordenadas: Lat. -19.936351 | Long. -43.936821 | **Datum:** Sirgas2000 

Classificação: AR - Área Reabilitada para Uso Declarado - Comercial

Etapas de Gerenciamento: Área Reabilitada

Fonte de contaminação: Vazamentos ou Infiltração

Meios Impactados:

Águas subterrâneas; Solo

Contaminantes:

BTEX e HPA

Fase Livre: Não


Área gerenciada na Prefeitura Municipal de Belo Horizonte

EMPREENDIMENTOS VIP LTDA - POSTO VIP

CNPJ: 19.962.067/0001-35

Atividade: Postos revendedores de combustíveis e afins

Endereço: Avenida Prudente de Moraes, 303 - Belo Horizonte

Coordenadas: Lat. -19.938341 | Long. -43.947242 | **Datum:** Sirgas2000 

Classificação: AR - Área Reabilitada para Uso Declarado - Posto de Combustível

Etapas de Gerenciamento: Área Reabilitada

Fonte de contaminação: Vazamentos ou Infiltração

Meios Impactados:

Águas subterrâneas; Solo

Contaminantes:

BTEX e HPA

Fase Livre: Não


Área gerenciada na Prefeitura Municipal de Belo Horizonte

EMPREENDIMENTOS VIP LTDA.

CNPJ: 49.914.641/0001-40

Atividade: Postos revendedores de combustíveis e afins

Endereço: Rua Pôrto, 630 - Belo Horizonte

Coordenadas: Lat. -19.876791 | Long. -43.957387 | **Datum:** Sirgas2000 

Classificação: AI - Área Contaminada sob Investigação

Etapas de Gerenciamento: Investigação Confirmatória

Fonte de contaminação: Vazamentos ou Infiltração

Meios Impactados:

Águas subterrâneas; Solo

Contaminantes:

BTEX e
HPA; Alumínio; Arsênio; Bário; Cádmio; Chumbo; Cobalto; Co
bre; Cromo; Ferro; Manganês; Mercúrio; Níquel; Zinco

Fase Livre: Não removida

Área gerenciada na Prefeitura Municipal de Belo Horizonte

Diretoria de Gestão de Barragens e Recuperação de Áreas de Mineração e Indústria

Gerência de Áreas Contaminadas

Dezembro 2024


218 de 762

EMPRESA DE TRANSPORTES SOPRO DIVINO

CNPJ: 44.207.223/0006-04

Atividade: Postos revendedores de combustíveis e afins

Endereço: Ave Napoleão Faissol, 297 - Alvorada - Ituiutaba

Coordenadas: Lat. -18.967811 | Long. -49.489081 | **Datum:** Sirgas2000 

Classificação: ACI - Área Contaminada sob Intervenção

Etapas de Gerenciamento: Projeto de Intervenção

Fonte de contaminação: Vazamentos ou Infiltração

Meios Impactados:

Águas subterrâneas

Contaminantes:

TPH (Hidrocarbonetos Totais de petróleo)


Fase Livre: Não

ERLANDSON FERREIRA DE ARAÚJO ANDRADE - EPP - EX LAVRAS AUTO POSTO SANTANA

CNPJ: 01.204.450/0001-69

Atividade: Postos revendedores de combustíveis e afins

Endereço: Rua Álvaro Botelho, 706 - Centro - Lavras

Coordenadas: Lat. -21.244325 | Long. -45.006739 | **Datum:** Sirgas2000 

Classificação: AMR - Área em Processo de Monitoramento para Reabilitação - Comercial

Etapas de Gerenciamento: Monitoramento para Reabilitação

Fonte de contaminação: Vazamentos ou Infiltração

Meios Impactados:

Solo

Contaminantes:

Fenantreno;Naftaleno;Xilenos


Fase Livre: Não

EXPRESSA COMERCIO DE DERIVADOS DE PETROLEO LTDA - POSTO EXPRESSA

CNPJ: 71.151.039/0001-58

Atividade: Postos revendedores de combustíveis e afins

Endereço: Rua Joaquim Camargos, 195 - Contagem

Coordenadas: Lat. -19.933927 | Long. -44.034448 | **Datum:** Sirgas2000 

Classificação: AR - Área Reabilitada para Uso Declarado - Posto de Combustível

Etapas de Gerenciamento: Área Reabilitada

Fonte de contaminação: Vazamentos ou Infiltração

Meios Impactados:

Águas subterrâneas; Solo

Contaminantes:

BTEX e HPA


Fase Livre: Removida

EXPRESSO GARDENIA LTDA

CNPJ: 49.914.641/0001-40

Atividade: Postos revendedores de combustíveis e afins

Endereço: Rua Pôrto, 630 - Belo Horizonte

Coordenadas: Lat. -19.876791 | Long. -43.957387 | **Datum:** Sirgas2000 

Classificação: AI - Área Contaminada sob Investigação

Etapas de Gerenciamento: Investigação Confirmatória

Fonte de contaminação: Vazamentos ou Infiltração

Meios Impactados:

Águas subterrâneas; Solo

Contaminantes:

Alumínio; Arsênio; Bário; BTEX e
HPA; Cádmiu; Chumbo; Cobalto; Cobre; Cromo; Ferro; Manganês; Mercúrio; Níquel; Zinco

Fase Livre: Não removida


Área gerenciada na Prefeitura Municipal de Belo Horizonte

EXPRESSO GARDÊNIA LTDA - EXPRESSO GARDÊNIA

CNPJ: 49.914.641/0007-36

Atividade: Postos revendedores de combustíveis e afins

Endereço: Avenida Erickson Flávio da Silva, 2.318 – São João - Pouso Alegre

Coordenadas: Lat. -22.236524 | Long. -45.936712 | **Datum:** Sirgas2000 

Classificação: ACI - Área Contaminada sob Intervenção

Etapas de Gerenciamento: Investigação Detalhada/Avaliação de Risco

Fonte de contaminação: Vazamentos ou Infiltração

Meios Impactados:

Águas subterrâneas

Contaminantes:

Naftaleno;TPH (Hidrocarbonetos Totais de petróleo)


Fase Livre: Não removida

EXXEL REVENDEDORA DE DERIVADOS LTDA - POSTO TUPI

CNPJ: 17.332.487/0001-02

Atividade: Postos revendedores de combustíveis e afins

Endereço: Rua Vereador Cicero Ildfonso, 539 - Belo Horizonte

Coordenadas: Lat. -19.926050 | Long. -43.997476 | **Datum:** Sirgas2000 

Classificação: AR - Área Reabilitada para Uso Declarado - Posto de Combustível

Etapas de Gerenciamento: Área Reabilitada

Fonte de contaminação: Vazamentos ou Infiltração

Meios Impactados:

Águas subterrâneas; Solo

Contaminantes:

BTEX e HPA

Fase Livre: Não


Área gerenciada na Prefeitura Municipal de Belo Horizonte

F. P. AUTO POSTO - POSTO VEREDAS

CNPJ: 42.813.642/0001-50

Atividade: Postos revendedores de combustíveis e afins

Endereço: Praça Manoel Bertoldo da Silva, 148 - Comendador Gomes

Coordenadas: Lat. -19.691864 | Long. -49.084377 | **Datum:** Sirgas2000 

Classificação: AR - Área Reabilitada para Uso Declarado - Posto de Combustível

Etapas de Gerenciamento: Área Reabilitada

Fonte de contaminação: Vazamentos ou Infiltração

Meios Impactados:

Águas subterrâneas; Solo

Contaminantes:

BTEX e HPA


Fase Livre: Removida

FCA - FERROVIA CENTRO ATLÂNTICA S/A - ACIDENTE DE UBERABA

CNPJ: 00.924.429/0001-75

Atividade: Ferrovia

Endereço: Km 1033 + 345 do Trecho da Ferrovia Uberaba Ibiá - Uberaba

Coordenadas: Lat. -19.660243 | Long. -47.904283 | **Datum:** Sirgas2000 

Classificação: AR - Área Reabilitada para Uso Declarado - Agrícola

Etapas de Gerenciamento: Área Reabilitada

Fonte de contaminação: Vazamentos ou Infiltração

Meios Impactados:

Águas subterrâneas; Águas superficiais; Solo

Contaminantes:

2-Etil-1-Hexanol; Isobutanol; Metanol


Fase Livre: Não

FCA - FERROVIA CENTRO ATLÂNTICA S/A - ANTIGA OFICINA (RFFSA)

CNPJ: 00.924.429/0001-75

Atividade: Ferrovia

Endereço: Rua Rita de Jesus Alcântara, S/Nº, Centro - Lavras

Coordenadas: Lat. -21.225931 | Long. -44.998216 | **Datum:** Sirgas2000 

Classificação: AMR - Área em Processo de Monitoramento para Reabilitação - Comercial

Etapas de Gerenciamento: Monitoramento para Reabilitação

Fonte de contaminação: Vazamentos ou Infiltração

Meios Impactados:

Águas subterrâneas; Solo

Contaminantes:

Antimônio; Chumbo; Zinco


Fase Livre: Removida

FCA - FERROVIA CENTRO ATLÂNTICA S/A - ANTIGA UTD (UNIDADE OPERACIONAL E DE APOIO)

CNPJ: 00.924.429/0001-75

Atividade: Ferrovia

Endereço: Rua Vítor Viana, Nº 2467, Bairro Centro - Corinto

Coordenadas: Lat. -18.367626 | Long. -44.451312 | **Datum:** Sirgas2000 

Classificação: ACI - Área Contaminada sob Intervenção

Etapas de Gerenciamento: Intervenção/Remediação

Fonte de contaminação: Vazamentos ou Infiltração

Meios Impactados:

Águas subterrâneas; Solo

Contaminantes:

Benzeno; Naftaleno


Fase Livre: Em processo de remoção

FCA - FERROVIA CENTRO ATLÂNTICA S/A - BARÃO DE CAMARGOS - UNIDADE OPERACIONAL E DE APOIO

CNPJ: 00.924.429/0001-75

Atividade: Ferrovia

Endereço: Rodovia Mg 120, Número 285 Km 60 - Cataguases

Coordenadas: Lat. -21.376187 | Long. -42.739585 | **Datum:** Sirgas2000 

Classificação: AR - Área Reabilitada para Uso Declarado - Comercial

Etapas de Gerenciamento: Área Reabilitada

Fonte de contaminação: Vazamentos ou Infiltração

Meios Impactados:

Águas subterrâneas; Solo

Contaminantes:

BTEX e HPA


Fase Livre: Não

FCA - FERROVIA CENTRO ATLÂNTICA S/A - ELDORADO - CONTAGEM (UNIDADE OPERACIONAL E DE APOIO)

CNPJ: 00.924.429/0001-75

Atividade: Ferrovia

Endereço: Rua Jequitibá, 1.052 - Contagem

Coordenadas: Lat. -19.935157 | Long. -44.035200 | **Datum:** Sirgas2000 

Classificação: ACI - Área Contaminada sob Intervenção

Etapas de Gerenciamento: Intervenção/Remediação

Fonte de contaminação: Vazamentos ou Infiltração

Meios Impactados:

Águas subterrâneas; Solo

Contaminantes:

BTEX e HPA


Fase Livre: Em processo de remoção

FCA - FERROVIA CENTRO ATLÂNTICA S/A - ERMIDA - OCORRÊNCIA FERROVIÁRIA (KM 725+600)_08.02.2013

CNPJ: 00.924.429/0001-75

Atividade: Ferrovia

Endereço: Zona Rural Km725+600 Santo Antônio dos Campos - Divinópolis

Coordenadas: Lat. -20.082783 | Long. -44.994842 | **Datum:** Sirgas2000 

Classificação: AR - Área Reabilitada para Uso Declarado - Uso Geral

Etapas de Gerenciamento: Área Reabilitada

Fonte de contaminação: Acidentes; Vazamentos ou Infiltração

Meios Impactados:

Águas subterrâneas; Solo

Contaminantes:

BTEX e HPA


Fase Livre: Não

FCA - FERROVIA CENTRO ATLÂNTICA S/A - ESTAÇÃO (UNIDADE OPERACIONAL E DE APOIO)

CNPJ: 00.924.429/0001-75

Atividade: Ferrovia

Endereço: Pátio da Estação, 12 - Corinto

Coordenadas: Lat. -18.363002 | Long. -44.452744 | **Datum:** Sirgas2000 

Classificação: AR - Área Reabilitada para Uso Declarado - Industrial

Etapas de Gerenciamento: Área Reabilitada

Fonte de contaminação: Vazamentos ou Infiltração

Meios Impactados:

Águas subterrâneas; Solo

Contaminantes:

BTEX e HPA


Fase Livre: Não

FCA - FERROVIA CENTRO ATLÂNTICA S/A - IBIÁ I - OCORRÊNCIA FERROVIÁRIA (KM 815+700_21.02.12)

CNPJ: 00.924.429/0001-75

Atividade: Ferrovia

Endereço: Zona Rural Km815+700 - Ibiá

Coordenadas: Lat. -19.317645 | Long. -46.630348 | **Datum:** Sirgas2000 

Classificação: AR - Área Reabilitada para Uso Declarado - Uso Geral

Etapas de Gerenciamento: Área Reabilitada

Fonte de contaminação: Acidentes; Vazamentos ou Infiltração

Meios Impactados:

Águas subterrâneas; Solo

Contaminantes:

BTEX e HPA


Fase Livre: Não

**FCA - FERROVIA CENTRO ATLÂNTICA S/A - IBIÁ II - OCORRÊNCIA FERROVIÁRIA (KM
827+523_09.11.12)**

CNPJ: 00.924.429/0001-75

Atividade: Ferrovia

Endereço: Zona Rural Km827+523 - Ibiá

Coordenadas: Lat. -19.241658 | Long. -46.644633 | **Datum:** Sirgas2000 

Classificação: AR - Área Reabilitada para Uso Declarado - Agrícola

Etapas de Gerenciamento: Área Reabilitada

Fonte de contaminação: Vazamentos ou Infiltração

Meios Impactados:

Águas subterrâneas; Solo

Contaminantes:

BTEX e HPA


Fase Livre: Não

FCA - FERROVIA CENTRO ATLÂNTICA S/A - OCORRÊNCIA FERROVIÁRIA (KM 215+500_19.07.14)

CNPJ: 00.924.429/0001-75

Atividade: Ferrovia

Endereço: Zona Rural Km 215+500 - Arantina

Coordenadas: Lat. -21.922754 | Long. -44.251514 | **Datum:** Sirgas2000 

Classificação: AR - Área Reabilitada para Uso Declarado - Uso Geral

Etapas de Gerenciamento: Área Reabilitada

Fonte de contaminação: Acidentes; Vazamentos ou Infiltração

Meios Impactados:

Águas subterrâneas; Solo

Contaminantes:

BTEX e HPA


Fase Livre: Removida

FCA - FERROVIA CENTRO ATLÂNTICA S/A - OCORRÊNCIA FERROVIÁRIA (KM 263+000_13.12.04)

CNPJ: 00.924.429/0001-75

Atividade: Ferrovia

Endereço: Zona Rural Km263+704 - São Vicente de Minas

Coordenadas: Lat. -21.694602 | Long. -44.440791 | **Datum:** Sirgas2000 

Classificação: AR - Área Reabilitada para Uso Declarado - Uso Geral

Etapas de Gerenciamento: Área Reabilitada

Fonte de contaminação: Acidentes; Vazamentos ou Infiltração

Meios Impactados:

Águas subterrâneas; Solo

Contaminantes:

BTEX e HPA


Fase Livre: Não

FCA - FERROVIA CENTRO ATLÂNTICA S/A - OCORRÊNCIA FERROVIÁRIA (KM 408+000_15.04.17)

CNPJ: 00.924.429/0001-75

Atividade: Ferrovia

Endereço: Km 408+000, Trecho Entre As Estações de Perdoes E Ribeirão Vermelho - Ribeirão Vermelho

Coordenadas: Lat. -21.149814 | Long. -45.050889 | **Datum:** Sirgas2000 

Classificação: AR - Área Reabilitada para Uso Declarado

Etapas de Gerenciamento: Área Reabilitada

Fonte de contaminação: Acidentes; Vazamentos ou Infiltração

Meios Impactados:

Solo

Contaminantes:

BTEX e HPA


Fase Livre: Não

FCA - FERROVIA CENTRO ATLÂNTICA S/A - OCORRÊNCIA FERROVIÁRIA (KM 695+800_14.10.13)

CNPJ: 00.924.429/0001-75

Atividade: Ferrovia

Endereço: Zona Rural Km695+800 - Santo Antônio do Monte

Coordenadas: Lat. -20.079722 | Long. -45.180837 | **Datum:** Sirgas2000 

Classificação: AR - Área Reabilitada para Uso Declarado - Agrícola

Etapas de Gerenciamento: Área Reabilitada

Fonte de contaminação: Acidentes; Vazamentos ou Infiltração

Meios Impactados:

Águas subterrâneas; Solo

Contaminantes:

BTEX e HPA

Fase Livre: Não

FCA - FERROVIA CENTRO ATLÂNTICA S/A - OCORRÊNCIA FERROVIÁRIA (KM 851+245_16.08.11)

CNPJ: 00.924.429/0001-75

Atividade: Ferrovia

Endereço: Km 851 + 245 (Patrocínio E Beija Flor) - Patrocínio

Coordenadas: Lat. -18.979595 | Long. -46.952721 | **Datum:** Sirgas2000 

Classificação: AR - Área Reabilitada para Uso Declarado - Agrícola

Etapas de Gerenciamento: Área Reabilitada

Fonte de contaminação: Acidentes; Vazamentos ou Infiltração

Meios Impactados:

Águas subterrâneas; Solo

Contaminantes:

BTEX e HPA


Fase Livre: Removida

FCA - FERROVIA CENTRO ATLÂNTICA S/A - TRENS TURÍSTICOS

CNPJ: 00.924.429/0001-75

Atividade: Ferrovia

Endereço: Rua Antônio Teixeira Carvalho, S/Nº, Centro - Tiradentes/Mg - Tiradentes

Coordenadas: Lat. -21.114814 | Long. -44.167577 | **Datum:** Sirgas2000 

Classificação: AR - Área Reabilitada para Uso Declarado - Posto de Combustível

Etapas de Gerenciamento: Área Reabilitada

Fonte de contaminação: Vazamentos ou Infiltração

Meios Impactados:

Águas subterrâneas; Solo

Contaminantes:

BTEX e HPA


Fase Livre: Não

FCA - FERROVIA CENTRO ATLÂNTICA S/A - TRENS TURÍSTICOS

CNPJ: 00.924.429/0001-75

Atividade: Ferrovia

Endereço: Rodovia Mg 424 - São João Del Rei

Coordenadas: Lat. -21.132250 | Long. -44.253810 | **Datum:** Sirgas2000 

Classificação: AR - Área Reabilitada para Uso Declarado - Posto de Combustível

Etapas de Gerenciamento: Área Reabilitada

Fonte de contaminação: Vazamentos ou Infiltração

Meios Impactados:

Águas subterrâneas; Solo

Contaminantes:

BTEX e HPA


Fase Livre: Não

FCA - FERROVIA CENTRO ATLÂNTICA S/A - UNIDADE ENGº BHERING

CNPJ: 00.924.429/0001-75

Atividade: Ferrovia

Endereço: Rodovia BR 265, Km 355 - Lavras

Coordenadas: Lat. -21.251329 | Long. -44.962068 | **Datum:** Sirgas2000 

Classificação: AMR - Área em Processo de Monitoramento para Reabilitação

Etapas de Gerenciamento: Monitoramento para Reabilitação

Fonte de contaminação: Vazamentos ou Infiltração

Meios Impactados:

Águas subterrâneas

Contaminantes:

Boro;Chumbo;Cobalto;Níquel


Fase Livre: Removida

FCA - FERROVIA CENTRO ATLÂNTICA S/A - UNIDADE OPERACIONAL E DE APOIO

CNPJ: 00.924.429/0001-75

Atividade: Ferrovia

Endereço: Rua Egídio Garcia, S/N. Centro. - Campos Altos

Coordenadas: Lat. -19.700326 | Long. -46.173212 | **Datum:** Sirgas2000 

Classificação: AR - Área Reabilitada para Uso Declarado - Industrial

Etapas de Gerenciamento: Área Reabilitada

Fonte de contaminação: Vazamentos ou Infiltração

Meios Impactados:

Águas subterrâneas; Solo

Contaminantes:

BTEX e HPA


Fase Livre: Não

FCA - FERROVIA CENTRO ATLÂNTICA S/A - UNIDADE OPERACIONAL E DE APOIO

CNPJ: 00.924.429/0001-75

Atividade: Ferrovia

Endereço: Unidade Tarcísio Gonçalves, Bela Vista - Sete Lagoas

Coordenadas: Lat. -19.432767 | Long. -44.198036 | **Datum:** Sirgas2000 

Classificação: AI - Área Contaminada sob Investigação

Etapas de Gerenciamento: Investigação Confirmatória

Fonte de contaminação: Vazamentos ou Infiltração

Meios Impactados:

Águas subterrâneas; Solo

Contaminantes:

Clorofórmio (triclorometano); Tetracloroetano - PCE


Fase Livre: Não

FCA - FERROVIA CENTRO ATLÂNTICA S/A - UNIDADE OPERACIONAL E DE APOIO

CNPJ: 00.924.429/0001-75

Atividade: Ferrovia

Endereço: Avenida Coronel Júlio R. Gontijo, 391 - Divinópolis

Coordenadas: Lat. -20.150369 | Long. -44.892513 | **Datum:** Sirgas2000 

Classificação: ACI - Área Contaminada sob Intervenção

Etapas de Gerenciamento: Intervenção/Remediação

Fonte de contaminação: Vazamentos ou Infiltração

Meios Impactados:

Águas subterrâneas; Solo

Contaminantes:

BTEX e HPA


Fase Livre: Em processo de remoção

FCA - FERROVIA CENTRO ATLÂNTICA S/A - UNIDADE OPERACIONAL E DE APOIO

CNPJ: 00.924.429/0001-75

Atividade: Ferrovia

Endereço: Rod. Fernão Dias BR 381 Km 427 - Arcos

Coordenadas: Lat. -20.285740 | Long. -45.547224 | **Datum:** Sirgas2000 

Classificação: AR - Área Reabilitada para Uso Declarado - Industrial

Etapas de Gerenciamento: Área Reabilitada

Fonte de contaminação: Vazamentos ou Infiltração

Meios Impactados:

Solo

Contaminantes:

BTEX e HPA


Fase Livre: Não

FCA - FERROVIA CENTRO ATLÂNTICA S/A - UNIDADE OPERACIONAL E DE APOIO

CNPJ: 00.924.429/0001-75

Atividade: Ferrovia

Endereço: Rua 101, 168 - Ibiá

Coordenadas: Lat. -19.479755 | Long. -46.528900 | **Datum:** Sirgas2000 

Classificação: ACI - Área Contaminada sob Intervenção

Etapas de Gerenciamento: Intervenção/Remediação

Fonte de contaminação: Vazamentos ou Infiltração

Meios Impactados:

Águas subterrâneas; Solo

Contaminantes:

BTEX e HPA


Fase Livre: Em processo de remoção

FCA - FERROVIA CENTRO ATLÂNTICA S/A - UNIDADE OPERACIONAL E DE APOIO

CNPJ: 00.924.429/0001-75

Atividade: Ferrovia

Endereço: Rua Barão de Cotegipe, 19 - Montes Claros

Coordenadas: Lat. -16.729082 | Long. -43.859583 | **Datum:** Sirgas2000 

Classificação: ACI - Área Contaminada sob Intervenção - Comercial

Etapas de Gerenciamento: Investigação Detalhada/Avaliação de Risco

Fonte de contaminação: Vazamentos ou Infiltração

Meios Impactados:

Águas subterrâneas; Solo

Contaminantes:

Boro; Chumbo; Cobalto; Níquel


Fase Livre: Não

FCA - FERROVIA CENTRO ATLÂNTICA S/A - UNIDADE OPERACIONAL E DE APOIO

CNPJ: 00.924.429/0001-75

Atividade: Ferrovia

Endereço: Estrada José Leandro Ribeiro, S/N - Pedro Leopoldo

Coordenadas: Lat. -19.593390 | Long. -44.070661 | **Datum:** Sirgas2000 

Classificação: ACI - Área Contaminada sob Intervenção

Etapa de Gerenciamento: Investigação Detalhada/Avaliação de Risco

Fonte de contaminação: Vazamentos ou Infiltração

Meios Impactados:

Águas subterrâneas; Solo

Contaminantes:

BTEX e HPA


Fase Livre: Removida

FCA - FERROVIA CENTRO ATLÂNTICA S/A - UNIDADE OPERACIONAL E DE APOIO

CNPJ: 00.924.429/0001-75

Atividade: Ferrovia

Endereço: Rua Frederico Neto - Recreio

Coordenadas: Lat. -21.529222 | Long. -42.469817 | **Datum:** Sirgas2000 

Classificação: AR - Área Reabilitada para Uso Declarado

Etapas de Gerenciamento: Área Reabilitada

Fonte de contaminação: Vazamentos ou Infiltração

Meios Impactados:

Águas subterrâneas; Solo

Contaminantes:

BTEX e HPA; Chumbo; Cromo


Fase Livre: Removida

FCA - FERROVIA CENTRO ATLÂNTICA S/A - UNIDADE OPERACIONAL E DE APOIO

CNPJ: 00.924.429/0001-75

Atividade: Ferrovia

Endereço: Praça Weibert Junior Fonseca, S/N. Custódio Pereira. - Uberlândia

Coordenadas: Lat. -18.887920 | Long. -48.245788 | **Datum:** Sirgas2000 

Classificação: AR - Área Reabilitada para Uso Declarado - Comercial

Etapas de Gerenciamento: Área Reabilitada

Fonte de contaminação: Vazamentos ou Infiltração

Meios Impactados:

Águas subterrâneas; Solo

Contaminantes:

TPH (Hidrocarbonetos Totais de petróleo)


Fase Livre: Não

FCA - FERROVIA CENTRO ATLÂNTICA S/A - UNIDADE OPERACIONAL E DE APOIO

CNPJ: 00.924.429/0001-75

Atividade: Ferrovia

Endereço: Avenida Espírito Santo, S/N Sewa - Araguari

Coordenadas: Lat. -18.637728 | Long. -48.212681 | **Datum:** Sirgas2000 

Classificação: AR - Área Reabilitada para Uso Declarado - Posto de Combustível

Etapas de Gerenciamento: Área Reabilitada

Fonte de contaminação: Vazamentos ou Infiltração

Meios Impactados:

Águas subterrâneas

Contaminantes:

BTEX e HPA


Fase Livre: Não

FCA - FERROVIA CENTRO ATLÂNTICA S/A - VALE FÉRTIL

CNPJ: 00.924.429/0001-75

Atividade: Ferrovia

Endereço: Rua Espanha, 1.280 - Uberaba

Coordenadas: Lat. -19.736727 | Long. -47.921296 | **Datum:** Sirgas2000 

Classificação: AR - Área Reabilitada para Uso Declarado - Comercial

Etapas de Gerenciamento: Área Reabilitada

Fonte de contaminação: Vazamentos ou Infiltração

Meios Impactados:

Águas subterrâneas; Solo

Contaminantes:

BTEX e HPA


Fase Livre: Removida

FURNAS CENTRAIS ELÉTRICAS S.A. - USINA HIDRELETRICA DE SIMPLICIO - FAZENDA SANTA ALDA

CNPJ: 23.274.194/0001-19

Atividade: Hidrelétrica

Endereço: Fazenda Santa Alda, Zona Rural - Além Paraíba

Coordenadas: Lat. -21.935444 | Long. -42.850194 | **Datum:** Sirgas2000 

Classificação: AI - Área Contaminada sob Investigação

Etapas de Gerenciamento: Investigação Confirmatória

Fonte de contaminação: Descarte/Disposição de Resíduos

Meios Impactados:

Águas subterrâneas

Contaminantes:

Chumbo;Cromo;TPH (Hidrocarbonetos Totais de petróleo)


Fase Livre: Não

GERDAU AÇO LONGOS LTDA - USINA

CNPJ: 07.358.761/0016-45

Atividade: Produção de aços longos a partir de sucata metálica e ferro gusa

Endereço: Avenida Getúlio Vargas, 1.555 – Vila Operária - Barão de Cocais

Coordenadas: Lat. -19.936611 | Long. -43.477576 | **Datum:** Sirgas2000 

Classificação: AMR - Área em Processo de Monitoramento para Reabilitação - Industrial

Etapas de Gerenciamento: Monitoramento para Reabilitação

Fonte de contaminação: Descarte/Disposição de Resíduos

Meios Impactados:

Águas subterrâneas; Solo

Contaminantes:

Benzo(a)pireno; Chumbo; Cobre; Dibenzo(a, h) antraceno; Manganês; Níquel; Selênio ; TPH (Hidrocarbonetos Totais de petróleo)


Fase Livre: Não

GERDAU AÇOMINAS S/A - ÁREA INDUSTRIAL

CNPJ: 17.227.422/0001-05

Atividade: Siderurgia e elaboração de produtos
Siderurgia e elaboração de produt

Endereço: Rodovia Mg 443, Km 7 - Ouro Branco

Coordenadas: Lat. -20.552641 | Long. -43.758808 | **Datum:** Sirgas2000 

Classificação: ACI - Área Contaminada sob Intervenção

Etapas de Gerenciamento: Intervenção/Remediação

Fonte de contaminação: Vazamentos ou Infiltração

Meios Impactados:

Águas subterrâneas; Solo

Contaminantes:

BTEX e HPA


Fase Livre: Em processo de remoção

GERDAU AÇOMINAS S/A - CARBOQUÍMICO

CNPJ: 17.227.422/0001-05

Atividade: Siderurgia e elaboração de produtos siderúrgicos com redução de minérios, inclusive ferro-gusa

Endereço: Rodovia Mg 443, Km 07, Fazenda do Cadete - Zona Rural - Ouro Branco

Coordenadas: Lat. -20.555795 | Long. -43.755306 | **Datum:** Sirgas2000 

Classificação: ACI - Área Contaminada sob Intervenção

Etapas de Gerenciamento: Investigação Detalhada/Avaliação de Risco

Fonte de contaminação: Descarte/Disposição de Resíduos

Meios Impactados:

Águas subterrâneas; Solo

Contaminantes:

Benzeno; Benzo(b)fluoranteno; Estireno; Fenantreno; Fluoranteno; Naftaleno

Fase Livre: Não

GERDAU AÇOMINAS S/A - DRI - DEPÓSITO DE RESÍDUOS INDUSTRIAIS

CNPJ: 17.227.422/0001-05

Atividade: Siderurgia e elaboração de produtos siderúrgicos com redução de minérios, inclusive ferro-gusa

Endereço: Rodovia Mg 443, Km 7 - Ouro Branco

Coordenadas: Lat. -20.555795 | Long. -43.755306 | **Datum:** Sirgas2000 

Classificação: ACI - Área Contaminada sob Intervenção

Etapas de Gerenciamento: Intervenção/Remediação

Fonte de contaminação: Descarte/Disposição de Resíduos; Vazamentos ou Infiltração

Meios Impactados:

Águas subterrâneas; Solo

Contaminantes:

Benzeno; Tolueno; Xilenos


Fase Livre: Não

GERDAU AÇOS LONGOS

CNPJ: 07.358.761/0018-07

Atividade: Siderurgia e elaboração de produtos siderúrgicos com redução de minérios, inclusive ferro-gusa

Endereço: Av Gabriel Passos 102 - Divinópolis

Coordenadas: Lat. -20.151691 | Long. -44.878066 | **Datum:** Sirgas2000 

Classificação: ACI - Área Contaminada sob Intervenção

Etapas de Gerenciamento: Investigação Detalhada/Avaliação de Risco

Fonte de contaminação: Vazamentos ou Infiltração

Meios Impactados:

Águas subterrâneas; Águas superficiais

Contaminantes:

Bário; Boro; Chumbo; Cobalto; Cresóis; Fenol; Ferro; Manganês; Nitrato (como N)


Fase Livre: Não

GERDAU AÇOS LONGOS - PÁTIO DE RESÍDUOS

CNPJ: 07.358.761/0016-45

Atividade: Indústria Metalúrgica

Endereço: Avenida Getúlio Vargas, 1555 – Vila Operária - Barão de Cocais

Coordenadas: Lat. -19.936605 | Long. -43.478134 | **Datum:** Sirgas2000 

Classificação: AMR - Área em Processo de Monitoramento para Reabilitação - Industrial

Etapas de Gerenciamento: Monitoramento para Reabilitação

Fonte de contaminação: Descarte/Disposição de Resíduos

Meios Impactados:

Águas subterrâneas; Solo

Contaminantes:

Bário; Chumbo; Níquel


Fase Livre: Não

GERDAU AÇOS LONGOS S.A. - ANTIGA UNIDADE BERNARDO MONTEIRO (UBM)

CNPJ: 07.358.761/0019-98

Atividade: Outra atividade de infra-estrutura não especificada

Endereço: Rua Manoel Pereira Mendes, 85 - Bairro Galoca - Contagem

Coordenadas: Lat. -19.935005 | Long. -44.079963 | **Datum:** Sirgas2000 

Classificação: AI - Área Contaminada sob Investigação

Etapas de Gerenciamento: Investigação Detalhada/Avaliação de Risco

Fonte de contaminação: Descarte/Disposição de Resíduos

Meios Impactados:

Águas subterrâneas; Solo

Contaminantes:

Bário; Boro; Cobalto; Manganês


Fase Livre: Não

GERDAU AÇOS LONGOS S.A. - UNIDADE CONTAGEM

CNPJ: 07.358.761/0017-26

Atividade: Produção de tubos de ferro e aço, sem tratamento químico superficial

Endereço: Avenida João César de Oliveira 5.365 - Contagem

Coordenadas: Lat. -19.927151 | Long. -44.073283 | **Datum:** Sirgas2000 

Classificação: AR - Área Reabilitada para Uso Declarado - Industrial

Etapas de Gerenciamento: Área Reabilitada

Fonte de contaminação: Descarte/Disposição de Resíduos

Meios Impactados:

Águas subterrâneas

Contaminantes:

Bário;Cobalto;Ferro;Manganês


Fase Livre: Não

GILBO COMÉRCIO DE DERIVADOS DE PETROLEO LTDA - POSTO SEGURO

CNPJ: 16.639.056/0001-20

Atividade: Postos revendedores de combustíveis e afins

Endereço: Avenida Presidente Carlos Luz, 451 - Belo Horizonte

Coordenadas: Lat. -19.905004 | Long. -43.964702 | **Datum:** Sirgas2000 

Classificação: AR - Área Reabilitada para Uso Declarado - Posto de Combustível

Etapas de Gerenciamento: Área Reabilitada

Fonte de contaminação: Vazamentos ou Infiltração

Meios Impactados:

Águas subterrâneas; Solo

Contaminantes:

BTEX e HPA

Fase Livre: Não


Área gerenciada na Prefeitura Municipal de Belo Horizonte

GNV LAGOAS

CNPJ: 04.404.915/0001-13

Atividade: Postos revendedores de combustíveis e afins

Endereço: Avenida Cristiano Machado, 11.600 - Belo Horizonte

Coordenadas: Lat. -19.822315 | Long. -43.944920 | **Datum:** Sirgas2000 

Classificação: AR - Área Reabilitada para Uso Declarado - Posto de Combustível

Etapas de Gerenciamento: Área Reabilitada

Fonte de contaminação: Vazamentos ou Infiltração

Meios Impactados:

Águas subterrâneas; Solo

Contaminantes:

BTEX e HPA

Fase Livre: Não


Área gerenciada na Prefeitura Municipal de Belo Horizonte

GNV SETE BELO

CNPJ: 04.399.544/0001-29

Atividade: Postos revendedores de combustíveis e afins

Endereço: Av. Cristiano Machado 8.898 - Belo Horizonte

Coordenadas: Lat. -19.856038 | Long. -43.934706 | **Datum:** Sirgas2000 

Classificação: AMR - Área em Processo de Monitoramento para Reabilitação

Etapas de Gerenciamento: Monitoramento para Reabilitação

Fonte de contaminação: Vazamentos ou Infiltração

Meios Impactados:

Águas subterrâneas; Solo

Contaminantes:

BTEX e HPA

Fase Livre: Não


Área gerenciada na Prefeitura Municipal de Belo Horizonte

GR COMBUSTÍVEIS LTDA. (EX -POSTO SÃO FRANCISCO LTDA)

CNPJ: 28.800.281/0001-86

Atividade: Postos revendedores de combustíveis e afins

Endereço: Avenida Benedito Valadares, 635 - Lagoa da Prata

Coordenadas: Lat. -20.019754 | Long. -45.542794 | **Datum:** Sirgas2000 

Classificação: ACI - Área Contaminada sob Intervenção

Etapas de Gerenciamento: Intervenção/Remediação

Fonte de contaminação: Vazamentos ou Infiltração

Meios Impactados:

Águas subterrâneas; Solo

Contaminantes:

Benzeno; Benzo(a)pireno; Benzo(g, h, i) perileno; Etilbenzeno; Naftaleno; Tolueno; Xilenos


Fase Livre: Em processo de remoção

GRUPO CINQUENTÃO SACRAMENTO COM DE COMB - EX AUTO POSTO MAX

CNPJ: 04.224.679/0002-34

Atividade: Postos revendedores de combustíveis e afins

Endereço: Avenida Vigário Paixão, 15 - Sacramento

Coordenadas: Lat. -19.866949 | Long. -47.440862 | **Datum:** Sirgas2000 

Classificação: AR - Área Reabilitada para Uso Declarado - Comercial

Etapas de Gerenciamento: Área Reabilitada

Fonte de contaminação: Vazamentos ou Infiltração

Meios Impactados:

Águas subterrâneas; Solo

Contaminantes:

BTEX e HPA


Fase Livre: Removida

HELY JONES BRITO - POSTO IRMÃOS BRITO

CNPJ: 04.002.635/0001-89

Atividade: Postos revendedores de combustíveis e afins

Endereço: Rua Pinto Alves, 80 - Lagoa Santa

Coordenadas: Lat. -19.625591 | Long. -43.892334 | **Datum:** Sirgas2000 

Classificação: AR - Área Reabilitada para Uso Declarado - Residencial

Etapas de Gerenciamento: Área Reabilitada

Fonte de contaminação: Vazamentos ou Infiltração

Meios Impactados:

Solo

Contaminantes:

Benzeno


Fase Livre: Não

HMAX COMBUSTÍVEIS E LUBRIFICANTES - EX POSTO PETRORIOS

CNPJ: 05.131.540/0001-28

Atividade: Postos revendedores de combustíveis e afins

Endereço: Rua João Pinheiro, 377 - Centro - Campo Belo

Coordenadas: Lat. -20.892683 | Long. -45.273269 | **Datum:** Sirgas2000 

Classificação: AI - Área Contaminada sob Investigação - Comercial

Etapas de Gerenciamento: Investigação Confirmatória

Fonte de contaminação: Vazamentos ou Infiltração

Meios Impactados:

Águas subterrâneas

Contaminantes:

Fenantreno;Naftaleno


Fase Livre: Não

HMF COMÉRCIO DE PETROLEO E DERIVADOS LTDA - POSTO DOM PEDRO II

CNPJ: 04.541.118/0001-88

Atividade: Postos revendedores de combustíveis e afins

Endereço: Avenida Dom Pedro II, 1.408 - Belo Horizonte

Coordenadas: Lat. -19.911016 | Long. -43.955391 | **Datum:** Sirgas2000 

Classificação: AR - Área Reabilitada para Uso Declarado - Comercial

Etapas de Gerenciamento: Área Reabilitada

Fonte de contaminação: Vazamentos ou Infiltração

Meios Impactados:

Águas subterrâneas; Solo

Contaminantes:

BTEX e HPA

Fase Livre: Não


Área gerenciada na Prefeitura Municipal de Belo Horizonte

HOLCIM BRASIL - UNIDADE BARROSO

CNPJ: 60.869.336/0081-00

Atividade: Indústria Química

Endereço: Rua Tiradentes S/N - Rosário - Barroso

Coordenadas: Lat. -21.180812 | Long. -43.985521 | **Datum:** Sirgas2000 

Classificação: ACI - Área Contaminada sob Intervenção

Etapas de Gerenciamento: Projeto de Intervenção

Fonte de contaminação: Descarte/Disposição de Resíduos

Meios Impactados:

Águas subterrâneas

Contaminantes:

Estireno


Fase Livre: Não

IMA INDÚSTRIA DE MADEIRAS IMUNIZADAS - IMA

CNPJ: 19.791.615/0001-01

Atividade: Atividades Florestais e processamento de madeira

Endereço: Rua Joaquim Correia de Aquino, Nº 499, Bairro Camargos - Contagem

Coordenadas: Lat. -19.940354 | Long. -44.025656 | **Datum:** Sirgas2000 

Classificação: AR - Área Reabilitada para Uso Declarado - Industrial

Etapas de Gerenciamento: Área Reabilitada

Fonte de contaminação: Vazamentos ou Infiltração

Meios Impactados:

Solo

Contaminantes:

Benzo(a)pireno; Cromo; Níquel


Fase Livre: Não

IMPERIAL POSTÃO

CNPJ: 65.218.695/0001-28

Atividade: Postos revendedores de combustíveis e afins

Endereço: Rodovia BR 262 Km 404, S/N - Pará de Minas

Coordenadas: Lat. -19.886864 | Long. -44.598421 | **Datum:** Sirgas2000 

Classificação: ACI - Área Contaminada sob Intervenção - Comercial

Etapas de Gerenciamento: Investigação Detalhada/Avaliação de Risco

Fonte de contaminação: Vazamentos ou Infiltração

Meios Impactados:

Águas subterrâneas; Solo

Contaminantes:

Benzeno; Criseno; Etilbenzeno; Fenantreno; Naftaleno; Tolueno; TPH (Hidrocarbonetos Totais de petróleo); Xilenos


Fase Livre: Não removida

INIPAR COMÉRCIO E SERVIÇOS DERIVADOS LTDA - STOP MASTER

CNPJ: 02.109.475/0001-46

Atividade: Postos revendedores de combustíveis e afins

Endereço: Rua Padre Pedro Pinto, 20 - Belo Horizonte

Coordenadas: Lat. -19.820932 | Long. -43.952828 | **Datum:** Sirgas2000 

Classificação: AR - Área Reabilitada para Uso Declarado - Via Urbana

Etapas de Gerenciamento: Área Reabilitada

Fonte de contaminação: Vazamentos ou Infiltração

Meios Impactados:

Águas subterrâneas; Solo

Contaminantes:

BTEX e HPA

Fase Livre: Removida


Área gerenciada na Prefeitura Municipal de Belo Horizonte

IPIRANGA PRODUTOS DE PETRÓLEO S.A. - POOL DE BETIM

CNPJ: 33.069.766/0121-98

Atividade: Base de armazenamento e distribuição de derivados de petróleo e álcool combustível

Endereço: Rodovia Fernão Dias BR 381, Km 428,5 - Betim

Coordenadas: Lat. -19.955849 | Long. -44.103093 | **Datum:** Sirgas2000 

Classificação: ACI - Área Contaminada sob Intervenção

Etapas de Gerenciamento: Projeto de Intervenção

Fonte de contaminação: Descarte/Disposição de Resíduos; Vazamentos ou Infiltração

Meios Impactados:

Águas subterrâneas; Solo

Contaminantes:

Benzeno; Benzo(a)antraceno; Benzo(a)pireno; Benzo(b)fluoranteno; Chumbo; Indeno (1,2,3-c,d) pireno


Fase Livre: Em processo de remoção

IPIRANGA PRODUTOS DE PETRÓLEO S.A. - POOL DE IMBIRUÇU

CNPJ: 33.337.122/0091-83

Atividade: Base de armazenamento e distribuição de derivados de petróleo e álcool combustível

Endereço: Rua José Gomes Ferreira, 1.020 - Betim

Coordenadas: Lat. -19.947845 | Long. -44.106876 | **Datum:** Sirgas2000 

Classificação: ACI - Área Contaminada sob Intervenção

Etapas de Gerenciamento: Intervenção/Remediação

Fonte de contaminação: Acidentes; Descarte/Disposição de Resíduos; Vazamentos ou Infiltração

Meios Impactados:

Águas subterrâneas; Solo

Contaminantes:

Chumbo; TPH (Hidrocarbonetos Totais de petróleo)

Fase Livre: Removida

IPIRANGA PRODUTOS DE PETRÓLEO S.A. - POSTO DE ABASTECIMENTO P1-07 (ÁREA DA MRS LOGÍSTICA S.A.)

CNPJ: 33.337.122/0052-77

Atividade: Postos revendedores de combustíveis e afins

Endereço: Pátio Cel. João Carlos Guedes, S/N, Ferrovia do Aço - São Brás do Suaçuí

Coordenadas: Lat. -20.593018 | Long. -43.976440 | **Datum:** Sirgas2000 

Classificação: ACI - Área Contaminada sob Intervenção

Etapas de Gerenciamento: Intervenção/Remediação

Fonte de contaminação: Vazamentos ou Infiltração

Meios Impactados:

Águas subterrâneas; Solo

Contaminantes:

BTEX e HPA;TPH (Hidrocarbonetos Totais de petróleo)


Fase Livre: Em processo de remoção

IRMÃOS ALCANTARA & CIA LTD EX AUTO POSTO CHUÁ - POSTO CAFER

CNPJ: 02.892.810/0001-25

Atividade: Postos revendedores de combustíveis e afins

Endereço: Rua José Andraus, 1.300 - Presidente Roosevelt - Uberlândia

Coordenadas: Lat. -18.902635 | Long. -48.280634 | **Datum:** Sirgas2000 

Classificação: AR - Área Reabilitada para Uso Declarado - Industrial

Etapas de Gerenciamento: Área Reabilitada

Fonte de contaminação: Vazamentos ou Infiltração

Meios Impactados:

Águas subterrâneas

Contaminantes:

Benzeno


Fase Livre: Não

IRMÃOS MIGUEL RODRIGUES LTDA - IRMÃOS MIGUEL RODRIGUES LTDA

CNPJ: 21.308.861/0001-01

Atividade: Postos revendedores de combustíveis e afins

Endereço: Rua Trinta E Seis, 382 - Bairro Progresso - Ituiutaba

Coordenadas: Lat. -18.964615 | Long. -49.457361 | **Datum:** Sirgas2000 

Classificação: AI - Área Contaminada sob Investigação

Etapas de Gerenciamento: Investigação Confirmatória

Fonte de contaminação: Vazamentos ou Infiltração

Meios Impactados:

Águas subterrâneas; Solo

Contaminantes:

Benzeno; Xilenos


Fase Livre: Não

IRMÃOS TABARI LTDA - IRMÃOS TABARI LTDA

CNPJ: 19.150.895/0001-79

Atividade: Postos revendedores de combustíveis e afins

Endereço: Rodovia BR 356, Km 39,5 Zona Rural - Itabirito

Coordenadas: Lat. -20.194841 | Long. -43.866590 | **Datum:** Sirgas2000 

Classificação: AI - Área Contaminada sob Investigação

Etapa de Gerenciamento: Investigação Detalhada/Avaliação de Risco

Fonte de contaminação: Vazamentos ou Infiltração

Meios Impactados:

Águas subterrâneas

Contaminantes:

TPH (Hidrocarbonetos Totais de petróleo)


Fase Livre: Não

JACIR BRUM & CIA LTDA - EPP - POSTO DELTA

CNPJ: 17.122.151/0001-15

Atividade: Postos revendedores de combustíveis e afins

Endereço: Avenida Natal Rodrigues Pereira, 323 - Lajinha

Coordenadas: Lat. -20.154375 | Long. -41.623206 | **Datum:** Sirgas2000 

Classificação: AR - Área Reabilitada para Uso Declarado - Posto de Combustível

Etapas de Gerenciamento: Área Reabilitada

Fonte de contaminação: Vazamentos ou Infiltração

Meios Impactados:

Águas subterrâneas; Solo

Contaminantes:

BTEX e HPA


Fase Livre: Não

JJ COMBUSTIVEIS LTDA - POSTO OLIVEIRA

CNPJ: 71.063.630/0002-34

Atividade: Postos revendedores de combustíveis e afins

Endereço: Avenida Marechal Deodoro da Fonseca, 1165, Bairro Centro - Januária

Coordenadas: Lat. -15.496388 | Long. -44.370833 | **Datum:** Sirgas2000 

Classificação: AI - Área Contaminada sob Investigação

Etapas de Gerenciamento: Investigação Confirmatória

Fonte de contaminação: Vazamentos ou Infiltração

Meios Impactados:

Águas subterrâneas

Contaminantes:

TPH (Hidrocarbonetos Totais de petróleo)


Fase Livre: Sem informação

JLI TRANSPORTES LTDA - EX-POSTO JANAINA LTDA

CNPJ: 86.418.621/0001-05

Atividade: Postos revendedores de combustíveis e afins

Endereço: Praça Chico Silveira, Nº 176, Centro - Lagoa da Prata

Coordenadas: Lat. -20.023999 | Long. -45.542313 | **Datum:** Sirgas2000 

Classificação: ACI - Área Contaminada sob Intervenção - Industrial

Etapas de Gerenciamento: Investigação Detalhada/Avaliação de Risco

Fonte de contaminação: Vazamentos ou Infiltração

Meios Impactados:

Águas subterrâneas; Solo

Contaminantes:

Benzeno; Etilbenzeno; Tolueno; Xilenos


Fase Livre: Não

JOSÉ BARBOSA FILHO - POSTO BARBOSA

CNPJ: 21.710.298/0001-01

Atividade: Postos revendedores de combustíveis e afins

Endereço: Rua José Isidoro da Cunha, 54 - Mendes Pimentel

Coordenadas: Lat. -18.661023 | Long. -41.408815 | **Datum:** Sirgas2000 

Classificação: AMR - Área em Processo de Monitoramento para Reabilitação - Comercial

Etapas de Gerenciamento: Monitoramento para Reabilitação

Fonte de contaminação: Vazamentos ou Infiltração

Meios Impactados:

Águas subterrâneas; Solo

Contaminantes:

Benzeno


Fase Livre: Removida

JOSÉ MEZETE DE PAULA ME - POSTO DOS CAMINHONEIROS

CNPJ: 04.331.521/0004-25

Atividade: Postos revendedores de combustíveis e afins

Endereço: Rodovia BR 381, Km 679 - Lavras

Coordenadas: Lat. -21.199546 | Long. -45.118992 | **Datum:** Sirgas2000 

Classificação: ACI - Área Contaminada sob Intervenção - Comercial

Etapas de Gerenciamento: Intervenção/Remediação

Fonte de contaminação: Vazamentos ou Infiltração

Meios Impactados:

Águas subterrâneas; Solo

Contaminantes:

BTEX e HPA


Fase Livre: Removida

JUÁ CENTER LTDA - POSTO PIONEIRO

CNPJ: 18.056.655/0001-47

Atividade: Postos revendedores de combustíveis e afins

Endereço: Avenida Marechal Deodoro da Fonseca, 476 - Januária

Coordenadas: Lat. -15.491840 | Long. -44.366151 | **Datum:** Sirgas2000 

Classificação: ACI - Área Contaminada sob Intervenção

Etapas de Gerenciamento: Intervenção/Remediação

Fonte de contaminação: Vazamentos ou Infiltração

Meios Impactados:

Águas subterrâneas; Solo

Contaminantes:

BTEX e HPA


Fase Livre: Em processo de remoção

JULIANO OLIVEIRA COMERCIO DE COMBUSTIVEIS LTDA - JULIANO OLIVEIRA COMERCIO DE COMBUSTIVEIS LTDA

CNPJ: 04.749.645/0001-82

Atividade: Postos revendedores de combustíveis e afins

Endereço: Avenida Minas Gerais, 824 – Panorama - Espinosa

Coordenadas: Lat. -14.917267 | Long. -42.815478 | **Datum:** Sirgas2000 

Classificação: AI - Área Contaminada sob Investigação

Etapas de Gerenciamento: Investigação Confirmatória

Fonte de contaminação: Vazamentos ou Infiltração

Meios Impactados:

Águas subterrâneas; Solo

Contaminantes:

BTEX e HPA


Fase Livre: Não

JUNQUEIRA & SAMIA POSTO DE COMBUSTÍVEIS LTDA - POSTO VENERANDO II

CNPJ: 00.493.641/0001-25

Atividade: Postos revendedores de combustíveis e afins

Endereço: Avenida Doutor Silvio Menicuci, 1.877 - Lavras

Coordenadas: Lat. -21.248114 | Long. -44.990889 | **Datum:** Sirgas2000 

Classificação: AR - Área Reabilitada para Uso Declarado - Comercial

Etapas de Gerenciamento: Área Reabilitada

Fonte de contaminação: Vazamentos ou Infiltração

Meios Impactados:

Águas subterrâneas; Solo

Contaminantes:

BTEX e HPA


Fase Livre: Removida

KEPLER COMÉRCIO E SERVICOS LTDA - POSTO KEPLER

CNPJ: 00.998.121/0001-74

Atividade: Postos revendedores de combustíveis e afins

Endereço: Rua Kepler, 241 - Belo Horizonte

Coordenadas: Lat. -19.961752 | Long. -43.950130 | **Datum:** Sirgas2000 

Classificação: AR - Área Reabilitada para Uso Declarado - Posto de Combustível

Etapas de Gerenciamento: Área Reabilitada

Fonte de contaminação: Vazamentos ou Infiltração

Meios Impactados:

Águas subterrâneas; Solo

Contaminantes:

BTEX e HPA

Fase Livre: Não

Área gerenciada na Prefeitura Municipal de Belo Horizonte

Diretoria de Gestão de Barragens e Recuperação de Áreas de Mineração e Indústria

Gerência de Áreas Contaminadas

Dezembro 2024


289 de 762

KINROSS BRASIL MINERAÇÃO - CÓRREGO RAPADURA

CNPJ: 20.346.524/0001-46

Atividade: Lavra a céu aberto com tratamento a úmido minerais

Endereço: Estrada do Machado-Barragem de Rejeito Morro do Ouro - Paracatu

Coordenadas: Lat. -17.184467 | Long. -46.916047 | **Datum:** Sirgas2000 

Classificação: ACI - Área Contaminada sob Intervenção - Industrial

Etapas de Gerenciamento: Projeto de Intervenção

Fonte de contaminação: Descarte/Disposição de Resíduos

Meios Impactados:

Águas subterrâneas

Contaminantes:

Arsênio


Fase Livre: Não

KINROSS BRASIL MINERAÇÃO - CÓRREGO RICO

CNPJ: 20.346.524/0001-46

Atividade: Lavra a céu aberto com tratamento a úmido minerais

Endereço: Estrada do Machado-Barragem de Rejeito Morro do Ouro - Paracatu

Coordenadas: Lat. -17.184075 | Long. -46.884605 | **Datum:** Sirgas2000 

Classificação: ACI - Área Contaminada sob Intervenção

Etapas de Gerenciamento: Projeto de Intervenção

Fonte de contaminação: Descarte/Disposição de Resíduos

Meios Impactados:

Águas subterrâneas

Contaminantes:

Arsênio;Chumbo


Fase Livre: Não

KLEBER VIEIRA DA COSTA & CIA. LTDA - AUTO POSTO SÃO JOSÉ

CNPJ: 02.808.521/0001-03

Atividade: Postos revendedores de combustíveis e afins

Endereço: Rua Coronel João Vieira, 23 - Gonçalves

Coordenadas: Lat. -22.659000 | Long. -45.854093 | **Datum:** Sirgas2000 

Classificação: AR - Área Reabilitada para Uso Declarado - Comercial

Etapas de Gerenciamento: Área Reabilitada

Fonte de contaminação: Vazamentos ou Infiltração

Meios Impactados:

Águas subterrâneas; Solo

Contaminantes:

BTEX e HPA


Fase Livre: Removida

L C EMPREENDIMENTOS LTDA - POSTO ATLANTIDA

CNPJ: 00.415.374/0001-78

Atividade: Postos revendedores de combustíveis e afins

Endereço: Avenida dos Engenheiros, 1.620 - Belo Horizonte

Coordenadas: Lat. -19.885557 | Long. -44.006134 | **Datum:** Sirgas2000 

Classificação: ACI - Área Contaminada sob Intervenção

Etapas de Gerenciamento: Investigação Detalhada/Avaliação de Risco

Fonte de contaminação: Vazamentos ou Infiltração

Meios Impactados:

Águas subterrâneas; Solo

Contaminantes:

BTEX e HPA

Fase Livre: Removida


Área gerenciada na Prefeitura Municipal de Belo Horizonte

LC & CIA LTDA - POSTO SÃO CRISTÓVÃO

CNPJ: 20.109.484/0001-19

Atividade: Postos revendedores de combustíveis e afins

Endereço: Rua Padre João Porto, 84 Centro - Pompéu

Coordenadas: Lat. -19.213813 | Long. -45.002197 | **Datum:** Sirgas2000 

Classificação: AR - Área Reabilitada para Uso Declarado - Posto de Combustível

Etapas de Gerenciamento: Área Reabilitada

Fonte de contaminação: Vazamentos ou Infiltração

Meios Impactados:

Águas subterrâneas; Solo

Contaminantes:

Benzeno


Fase Livre: Não

LOC CACHAPUZ - POSTO H7

CNPJ: 03.591.406/0001-84

Atividade: Postos revendedores de combustíveis e afins

Endereço: BR 040, Km 610, S/N - Ipiranga - Congonhas

Coordenadas: Lat. -20.519670 | Long. -43.833499 | **Datum:** Sirgas2000 

Classificação: ACI - Área Contaminada sob Intervenção

Etapas de Gerenciamento: Investigação Detalhada/Avaliação de Risco

Fonte de contaminação: Vazamentos ou Infiltração

Meios Impactados:

Águas subterrâneas

Contaminantes:

Benzeno;Dibenzo(a, h) antraceno;Etilbenzeno;Xilenos


Fase Livre: Não

LOC-TR TECNOLOGIA DE RESIDUOS LTDA

CNPJ: 25.310.222/0001-31

Atividade: Postos revendedores de combustíveis e afins

Endereço: Rua Nair Camilo Reis, 700 - Belo Horizonte

Coordenadas: Lat. -19.996520 | Long. -44.042648 | **Datum:** Sirgas2000 

Classificação: AMR - Área em Processo de Monitoramento para Reabilitação

Etapas de Gerenciamento: Monitoramento para Reabilitação

Fonte de contaminação: Vazamentos ou Infiltração

Meios Impactados:

Águas subterrâneas

Contaminantes:

Ferro;Manganês


Fase Livre: Não

LOGINEP - LOGÍSTICA, SERVIÇOS E COMÉRCIO DE PETRÓLEO LTDA - EX POSTO CASTELO

CNPJ: 03.339.368/0002-58

Atividade: Postos revendedores de combustíveis e afins

Endereço: Rodovia Fernão Dias BR 381, S/N, Km 674,9 , Zona Rural - Ribeirão Vermelho

Coordenadas: Lat. -21.165849 | Long. -45.126802 | **Datum:** Sirgas2000 

Classificação: AMR - Área em Processo de Monitoramento para Reabilitação - Comercial

Etapas de Gerenciamento: Monitoramento para Reabilitação

Fonte de contaminação: Vazamentos ou Infiltração

Meios Impactados:

Águas subterrâneas; Solo

Contaminantes:

Benzeno; Etilbenzeno; Tolueno; Xilenos


Fase Livre: Não

LUBRIFICANTES CUNHA LTDA - POSTO CUNHA

CNPJ: 16.584.104/0001-20

Atividade: Postos revendedores de combustíveis e afins

Endereço: Avenida Dom Pedro II, 2.363 - Belo Horizonte

Coordenadas: Lat. -19.908779 | Long. -43.963499 | **Datum:** Sirgas2000 

Classificação: AMR - Área em Processo de Monitoramento para Reabilitação

Etapas de Gerenciamento: Monitoramento para Reabilitação

Fonte de contaminação: Vazamentos ou Infiltração

Meios Impactados:

Águas subterrâneas; Solo

Contaminantes:

BTEX e HPA

Fase Livre: Não


Área gerenciada na Prefeitura Municipal de Belo Horizonte

M M COMÉRCIO DE DERIVADOS DE PETROLEO LTDA - POSTO MM

CNPJ: 02.940.925/0001-48

Atividade: Postos revendedores de combustíveis e afins

Endereço: Rua Grão Mogol, 953 - Belo Horizonte

Coordenadas: Lat. -19.948888 | Long. -43.934154 | **Datum:** Sirgas2000 

Classificação: ACI - Área Contaminada sob Intervenção

Etapas de Gerenciamento: Intervenção/Remediação

Fonte de contaminação: Vazamentos ou Infiltração

Meios Impactados:

Águas subterrâneas; Solo

Contaminantes:

BTEX e HPA

Fase Livre: Em processo de remoção


Área gerenciada na Prefeitura Municipal de Belo Horizonte

MACEDO & MACEDO POSTOS E SERVIÇOS LTDA

CNPJ: 04.042.447/0001-84

Atividade: Postos revendedores de combustíveis e afins

Endereço: Rua Dom João Antônio dos Santos, 195 - Belo Horizonte

Coordenadas: Lat. -19.921860 | Long. -43.986506 | **Datum:** Sirgas2000 

Classificação: AR - Área Reabilitada para Uso Declarado - Posto de Combustível

Etapas de Gerenciamento: Área Reabilitada

Fonte de contaminação: Vazamentos ou Infiltração

Meios Impactados:

Águas subterrâneas; Solo

Contaminantes:

BTEX e HPA

Fase Livre: Removida


Área gerenciada na Prefeitura Municipal de Belo Horizonte

MACEDO & SOUZA LTDA - DÉCIO AUTO POSTO

CNPJ: 19.046.218/0001-05

Atividade: Postos revendedores de combustíveis e afins

Endereço: Rod. BR 365, Km 764 - Bairro Paranaíba - Ituiutaba

Coordenadas: Lat. -18.965158 | Long. -49.500223 | **Datum:** Sirgas2000 

Classificação: ACI - Área Contaminada sob Intervenção - Comercial

Etapas de Gerenciamento: Intervenção/Remediação

Fonte de contaminação: Vazamentos ou Infiltração

Meios Impactados:

Águas subterrâneas; Solo

Contaminantes:

Benzeno; Criseno; Naftaleno


Fase Livre: Em processo de remoção

MACEDO & SOUZA LTDA - DÉCIO BURITI

CNPJ: 19.046.218/0010-04

Atividade: Postos revendedores de combustíveis e afins

Endereço: Rodovia BR 050, Km 61 - Uberlândia

Coordenadas: Lat. -18.821350 | Long. -48.249636 | **Datum:** Sirgas2000 

Classificação: ACI - Área Contaminada sob Intervenção - Comercial

Etapas de Gerenciamento: Intervenção/Remediação

Fonte de contaminação: Vazamentos ou Infiltração

Meios Impactados:

Águas subterrâneas; Solo

Contaminantes:

BTEX e HPA


Fase Livre: Em processo de remoção

MAGNESITA REFRAATÓRIOS S/A - UNIDADE BETIM A.C IKERA

CNPJ: 08.684.547/0001-65

Atividade: Indústria Metalúrgica

Endereço: Avenida Amazonas, 2148 Centro - Betim

Coordenadas: Lat. -19.970223 | Long. -44.209561 | **Datum:** Sirgas2000 

Classificação: AR - Área Reabilitada para Uso Declarado - Comercial

Etapas de Gerenciamento: Área Reabilitada

Fonte de contaminação: Descarte/Disposição de Resíduos

Meios Impactados:

Solo

Contaminantes:

Bário;BTEX e HPA;Chumbo;Cromo


Fase Livre: Não

MAGNETI MARELLI SISTEMAS AUTOMOTIVOS INDÚSTRIA E COMÉRCIO LTDA.

CNPJ: 02.990.605/0001-00

Atividade: Fabricação de peças e acessórios para veículos rodoviários, ferroviários e aeronaves

Endereço: Avenida João César de Oliveira, 6261, Vila Beatriz - Contagem

Coordenadas: Lat. -19.921867 | Long. -44.076532 | **Datum:** Sirgas2000 

Classificação: ACI - Área Contaminada sob Intervenção

Etapas de Gerenciamento: Investigação Detalhada/Avaliação de Risco

Fonte de contaminação: Descarte/Disposição de Resíduos;Vazamentos ou Infiltração

Meios Impactados:

Águas subterrâneas;Solo

Contaminantes:

1,2 - Dicloroetano - cis;1,2 - Dicloroetano - trans;Cloroeto de vinila;Tricloroetano - TCE


Fase Livre: Não

MAGOTTEAUX BRASIL LTDA - MAGOTTEAUX BRASIL LTDA

CNPJ: 43.790.666/0001-01

Atividade: Indústria Metalúrgica

Endereço: Avenida General Sarnoff, 1.221 - Contagem

Coordenadas: Lat. -19.948246 | Long. -44.027139 | **Datum:** Sirgas2000 

Classificação: ACI - Área Contaminada sob Intervenção

Etapas de Gerenciamento: Investigação Detalhada/Avaliação de Risco

Fonte de contaminação: Descarte/Disposição de Resíduos

Meios Impactados:

Águas subterrâneas; Solo

Contaminantes:

Alumínio; Antraceno; Arsênio; Bário; Benzeno; Cádmio; Chumbo; Clorofórmio (triclorometano); Cromo; Fenantreno; Ferro; Manganês; Níquel; Nitrato (como N); Zinco


Fase Livre: Não

MAHLE METAL LEVE S.A. - MAHLE

CNPJ: 60.476.884/0015-82

Atividade: Fabricação de peças e acessórios para veículos rodoviários, ferroviários e aeronaves

Endereço: Avenida Tiradentes, 251, Distrito Industrial - Itajubá

Coordenadas: Lat. -22.427055 | Long. -45.480335 | **Datum:** Sirgas2000 

Classificação: ACI - Área Contaminada sob Intervenção

Etapas de Gerenciamento: Investigação Detalhada/Avaliação de Risco

Fonte de contaminação: Vazamentos ou Infiltração

Meios Impactados:

Águas superficiais; Solo

Contaminantes:

1,1 - Dicloroetano; 1,1,2 - Tricloroetano; 1,2 - Diclorobenzeno; 1,2 - Dicloroetano - cis; 1,2 - Dicloroetano - trans; 1,2,4 - Triclorobenzeno; Bário; Benzeno; Boro; Chumbo; Cloreto de vinila; Cobalto; Cromo; Cromo hexavalente; Estireno; Molibdênio; Níquel; Tetracloroetano


Fase Livre: Não

MANGELS INDÚSTRIA E COMÉRCIO LTDA - MANGELS INDÚSTRIA E COMÉRCIO LTDA

CNPJ: 61.065.298/0015-08

Atividade: Indústria Metalúrgica

Endereço: Rodovia Fernão Dias, Km 699 - Três Corações

Coordenadas: Lat. -21.669611 | Long. -45.331397 | **Datum:** Sirgas2000 

Classificação: ACI - Área Contaminada sob Intervenção

Etapas de Gerenciamento: Investigação Detalhada/Avaliação de Risco

Fonte de contaminação: Descarte/Disposição de Resíduos

Meios Impactados:

Águas subterrâneas; Solo

Contaminantes:

BTEX e HPA; Chumbo; Cromo; Níquel; Zinco


Fase Livre: Não

MARELLI COFAP DO BRASIL LTDA. - MARELLI COFAP DO BRASIL LTDA.

CNPJ: 02.865.246/0005-85

Atividade: Fabricação de peças e acessórios para veículos rodoviários, ferroviários e aeronaves

Endereço: Rua Rosa Kasinski, 865, Bairro Distrito Industrial Deputado Sylvio Menicucci - Lavras

Coordenadas: Lat. -21.272222 | Long. -44.979722 | **Datum:** Sirgas2000 

Classificação: AI - Área Contaminada sob Investigação

Etapas de Gerenciamento: Investigação Confirmatória

Fonte de contaminação: Vazamentos ou Infiltração

Meios Impactados:

Águas subterrâneas; Solo

Contaminantes:

1,1 - Dicloroetano; Cobalto; Cromo; Cromo hexavalente; Tetracloroetano - PCE

Fase Livre: Não

MARIA AMÉLIA FERREIRA MARTINS E CIA LTDA (ANTIGO - FRANCISCO FERREIRA MARTINS & CIA LTDA) - MARIA AMÉLIA FERREIRA MARTINS E CIA LTDA (ANTIGO - FRANCISCO FERREIRA MARTINS & CIA LTDA)

CNPJ: 19.637.024/0001-84

Atividade: Postos revendedores de combustíveis e afins

Endereço: Rua Governador Juscelino Kubitschek, 76 - Mercês

Coordenadas: Lat. -21.197522 | Long. -43.341156 | **Datum:** Sirgas2000 

Classificação: AR - Área Reabilitada para Uso Declarado - Comercial

Etapa de Gerenciamento: Área Reabilitada

Fonte de contaminação: Vazamentos ou Infiltração

Meios Impactados:

Águas subterrâneas; Solo

Contaminantes:

BTEX e HPA


Fase Livre: Removida

**MARIA DE FÁTIMA ALVES SILVA COMBUSTÍVEIS LTDA (EX JRS COMBUSTÍVEIS) - EX REPE
COMÉRCIO DE COMBUSTÍVEIS LTDA**

CNPJ: 06.116.042/0001-79

Atividade: Postos revendedores de combustíveis e afins

Endereço: Avenida damaso Drummond, 475 , Recanto dos Ipês - Araxá

Coordenadas: Lat. -19.592441 | Long. -46.928941 | **Datum:** Sirgas2000 

Classificação: ACI - Área Contaminada sob Intervenção

Etapa de Gerenciamento: Intervenção/Remediação

Fonte de contaminação: Vazamentos ou Infiltração

Meios Impactados:

Águas subterrâneas; Solo

Contaminantes:

Benzeno; Etilbenzeno; Tolueno; Xilenos


Fase Livre: Em processo de remoção

**MARIANO COMÉRCIO DE COMBUSTÍVEIS (ANTIGO TAC LANCINI AUTO POSTO LTDA) - MARIANO
COMÉRCIO DE COMBUSTÍVEIS (ANTIGO TAC LANCINI AUTO POSTO LTDA)**

CNPJ: 15.355.329/0001-42

Atividade: Postos revendedores de combustíveis e afins

Endereço: Rua Tereza Cristina, 105 - Juiz de Fora

Coordenadas: Lat. -21.745245 | Long. -43.366301 | **Datum:** Sirgas2000 

Classificação: AMR - Área em Processo de Monitoramento para Reabilitação

Etapa de Gerenciamento: Monitoramento para Reabilitação

Fonte de contaminação: Vazamentos ou Infiltração

Meios Impactados:

Águas subterrâneas; Solo

Contaminantes:

Antraceno; Benzeno; Criseno; Etilbenzeno; Fenantreno; Fluoranteno; Xilenos


Fase Livre: Não

MARLIM AZUL COMÉRCIO DE PETROLEO E DERIVADOS LTDA - POSTO MARLIM AZUL

CNPJ: 39.825.435/0002-91

Atividade: Postos revendedores de combustíveis e afins

Endereço: Praça Bagatelle, 204 B - Belo Horizonte

Coordenadas: Lat. -19.851365 | Long. -43.956229 | **Datum:** Sirgas2000 

Classificação: AR - Área Reabilitada para Uso Declarado

Etapas de Gerenciamento: Área Reabilitada

Fonte de contaminação: Vazamentos ou Infiltração

Meios Impactados:

Águas subterrâneas; Solo

Contaminantes:

BTEX e HPA

Fase Livre: Removida


Área gerenciada na Prefeitura Municipal de Belo Horizonte

MARLIN EMPREENDIMENTOS - POSTO MARLIN

CNPJ: 02.685.478/0001-28

Atividade: Postos revendedores de combustíveis e afins

Endereço: Avenida Americo Vespucio, 501 - Belo Horizonte

Coordenadas: Lat. -19.889525 | Long. -43.955845 | **Datum:** Sirgas2000 

Classificação: AR - Área Reabilitada para Uso Declarado - Posto de Combustível

Etapas de Gerenciamento: Área Reabilitada

Fonte de contaminação: Vazamentos ou Infiltração

Meios Impactados:

Águas subterrâneas; Solo

Contaminantes:

BTEX e HPA

Fase Livre: Não


Área gerenciada na Prefeitura Municipal de Belo Horizonte

MARTINS E PEREIRA LTDA - POSTO PALMEIRAS

CNPJ: 25.100.207/0004-01

Atividade: Postos revendedores de combustíveis e afins

Endereço: Avenida Alfredo Sá, 2.331 - Teófilo Otoni

Coordenadas: Lat. -17.864356 | Long. -41.516129 | **Datum:** Sirgas2000 

Classificação: AMR - Área em Processo de Monitoramento para Reabilitação

Etapas de Gerenciamento: Monitoramento para Reabilitação

Fonte de contaminação: Vazamentos ou Infiltração

Meios Impactados:

Águas subterrâneas; Solo

Contaminantes:

Benzeno


Fase Livre: Removida

MASTER COMBUSTÍVEIS - POSTO BICAME LTDA

CNPJ: 00.152.489/0001-17

Atividade: Postos revendedores de combustíveis e afins

Endereço: Praça Dr. Ernani Ribeiro da Silva, 53 - Nova Lima

Coordenadas: Lat. -19.981613 | Long. -43.856007 | **Datum:** Sirgas2000 

Classificação: AR - Área Reabilitada para Uso Declarado - Comercial

Etapas de Gerenciamento: Área Reabilitada

Fonte de contaminação: Vazamentos ou Infiltração

Meios Impactados:

Águas subterrâneas; Solo

Contaminantes:

BTEX e HPA


Fase Livre: Não

MATOS E RIBEIRO LTDA - POSTO SÃO SEBASTIÃO

CNPJ: 25.750.068/0001-19

Atividade: Postos revendedores de combustíveis e afins

Endereço: Rua Coronel Randolfo Simões, 1.025 - Sete Lagoas

Coordenadas: Lat. -19.453157 | Long. -44.236185 | **Datum:** Sirgas2000 

Classificação: AR - Área Reabilitada para Uso Declarado - Posto de Combustível

Etapas de Gerenciamento: Área Reabilitada

Fonte de contaminação: Vazamentos ou Infiltração

Meios Impactados:

Águas subterrâneas; Solo

Contaminantes:

BTEX e HPA


Fase Livre: Removida

MEDQUÍMICA INDUSTRIA FARMACÊUTICA - UNIDADE FABRIL - MATRIZ

CNPJ: 17.875.154/0001-20

Atividade: Fabricação de medicamentos

Endereço: Rua Otacílio Esteves da Silva, Km 40 - Juiz de Fora

Coordenadas: Lat. -21.715570 | Long. -43.363380 | **Datum:** Sirgas2000 

Classificação: AR - Área Reabilitada para Uso Declarado

Etapas de Gerenciamento: Área Reabilitada

Fonte de contaminação: Lançamentos de Efluentes

Meios Impactados:

Águas subterrâneas; Solo

Contaminantes:

Fenol


Fase Livre: Não

MELT METAIS E LIGAS LTDA - MELT METAIS E LIGAS SA

CNPJ: 25.248.287/0003-66

Atividade: Produção de fundidos de metais não ferrosos, inclusive ligas, sem tratamento químico superficial e/ou galvanotécnico

Endereço: Rodovia Mgt 383 Km 93 César Pina - Tiradentes

Coordenadas: Lat. -21.075556 | Long. -44.217500 | **Datum:** Sirgas2000 

Classificação: AI - Área Contaminada sob Investigação

Etapas de Gerenciamento: Investigação Confirmatória

Fonte de contaminação: Vazamentos ou Infiltração

Meios Impactados:

Solo

Contaminantes:

Antimônio;Cádmio;Cromo


Fase Livre: Não

MERCANTIL BANDEIRANTES LTDA - POSTO OLIMAR COMÉRCIO DE COMBUSTÍVEIS LTDA

CNPJ: 14.135.978/0001-75

Atividade: Postos revendedores de combustíveis e afins

Endereço: Avenida Tereza Cristina, 2350 - Belo Horizonte

Coordenadas: Lat. -19.922535 | Long. -43.976112 | **Datum:** Sirgas2000 

Classificação: ACI - Área Contaminada sob Intervenção

Etapas de Gerenciamento: Intervenção/Remediação

Fonte de contaminação: Vazamentos ou Infiltração

Meios Impactados:

Águas subterrâneas; Solo

Contaminantes:

BTEX e HPA

Fase Livre: Removida


Área gerenciada na Prefeitura Municipal de Belo Horizonte

MGM PIRAPORA COMBUSTÍVEIS LTDA. - MGM PIRAPORA COMBUSTÍVEIS LTDA.

CNPJ: 38.574.372/0001-02

Atividade: Postos revendedores de combustíveis e afins

Endereço: Rodovia BR 365, Km 160, Bairro São Geraldo - Pirapora

Coordenadas: Lat. -17.314166 | Long. -44.895833 | **Datum:** Sirgas2000 

Classificação: ACI - Área Contaminada sob Intervenção

Etapas de Gerenciamento: Investigação Detalhada/Avaliação de Risco

Fonte de contaminação: Vazamentos ou Infiltração

Meios Impactados:

Águas superficiais

Contaminantes:

Benzeno


Fase Livre: Removida

MILANI & GASPAROTO LTDA - POSTO MILANI

CNPJ: 11.718.183/0001-00

Atividade: Postos revendedores de combustíveis e afins

Endereço: Avenida Tonico dos Santos, 738 - Uberaba

Coordenadas: Lat. -19.776754 | Long. -47.944986 | **Datum:** Sirgas2000 

Classificação: AI - Área Contaminada sob Investigação

Etapas de Gerenciamento: Investigação Confirmatória

Fonte de contaminação: Vazamentos ou Infiltração

Meios Impactados:

Águas subterrâneas; Solo

Contaminantes:

BTEX e HPA


Fase Livre: Removida

MINERAÇÃO LAPA VERMELHA LTDA. - FAZENDA CAPIM SECO

CNPJ: 23.453.897/0003-76

Atividade: Aterro

Endereço: Fazenda Serra Vermelha - Caixa Postal 27 – Zona Rural - Confins

Coordenadas: Lat. -19.684848 | Long. -43.985329 | **Datum:** Sirgas2000 

Classificação: ACI - Área Contaminada sob Intervenção

Etapas de Gerenciamento: Investigação Detalhada/Avaliação de Risco

Fonte de contaminação: Descarte/Disposição de Resíduos

Meios Impactados:

Águas superficiais; Solo

Contaminantes:

Bário; Ferro; Manganês; Arsênio


Fase Livre: Não

MODERNA AUTO POSTO LTDA - MODERNA AUTO POSTO LTDA

CNPJ: 86.382.116/0001-58

Atividade: Postos revendedores de combustíveis e afins

Endereço: Rua Doutor Roscio, 250 - Martinho Campos

Coordenadas: Lat. -19.323860 | Long. -45.235029 | **Datum:** Sirgas2000 

Classificação: AR - Área Reabilitada para Uso Declarado - Comercial

Etapas de Gerenciamento: Área Reabilitada

Fonte de contaminação: Vazamentos ou Infiltração

Meios Impactados:

Águas subterrâneas; Solo

Contaminantes:

BTEX e HPA


Fase Livre: Removida

MOSAIC FERTILIZANTES - CIU3 (ACIDENTE)

CNPJ: 33.931.486/0014-55

Atividade: Indústria Química

Endereço: Estrada da Cana Km 11 – Industrial Ili - Uberaba

Coordenadas: Lat. -19.991914 | Long. -47.886023 | **Datum:** Sirgas2000 

Classificação: ACI - Área Contaminada sob Intervenção

Etapas de Gerenciamento: Intervenção/Remediação

Fonte de contaminação: Acidentes; Vazamentos ou Infiltração

Meios Impactados:

Águas subterrâneas; Solo

Contaminantes:


Fase Livre: Em processo de remoção

MOSAIC FERTILIZANTES (EX VALE FERTILIZANTES S/A) - CIU 3 - POSTO DE ABASTECIMENTO

CNPJ: 33.931.486/0014-55

Atividade: Postos revendedores de combustíveis e afins

Endereço: Estrada da Cana, Km 11 - Uberaba

Coordenadas: Lat. -19.992554 | Long. -47.882025 | **Datum:** Sirgas2000 

Classificação: AR - Área Reabilitada para Uso Declarado - Industrial

Etapas de Gerenciamento: Área Reabilitada

Fonte de contaminação: Vazamentos ou Infiltração

Meios Impactados:

Águas subterrâneas; Solo

Contaminantes:

BTEX e HPA


Fase Livre: Não

MOSAIC FERTILIZANTES (EX VALE FERTILIZANTES) - TANCAGEM DE ÁCIDO SULFÚRICO

CNPJ: 19.443.985/0036-88

Atividade: Atividades Minerárias

Endereço: Avenida Arafertil, 5.000 - Araxá

Coordenadas: Lat. -19.628625 | Long. -46.979557 | **Datum:** Sirgas2000 

Classificação: ACI - Área Contaminada sob Intervenção

Etapas de Gerenciamento: Intervenção/Remediação

Fonte de contaminação: Vazamentos ou Infiltração

Meios Impactados:

Solo

Contaminantes:

Alumínio;Arsênio;Bário;Boro;Chumbo;Cobalto;Cromo;Ferro;Manganês;Mercúrio;Níquel;Selênio ;Vanádio;Zinco


Fase Livre: Não

MOSAIC FERTILIZANTES P & K LTDA (EX VALE FERTILIZANTES) - CIU 4 - ÁREA INDUSTRIAL

CNPJ: 33.931.486/0021-84

Atividade: Indústria Química

Endereço: Avenida Filomena Cartafina, 30 - Industrial - Uberaba

Coordenadas: Lat. -19.976131 | Long. -47.888392 | **Datum:** Sirgas2000 

Classificação: AMR - Área em Processo de Monitoramento para Reabilitação - Industrial

Etapas de Gerenciamento: Monitoramento para Reabilitação

Fonte de contaminação: Descarte/Disposição de Resíduos

Meios Impactados:

Águas superficiais

Contaminantes:

Alumínio;Boro;Cobalto;Ferro;Fluoreto;Manganês;Níquel;Ni
trato (como N);Sulfato


Fase Livre: Não

MOSAIC FERTILIZANTES P&K LTDA - CIU 3 - ÁREA INDUSTRIAL

CNPJ: 33.931.486/0014-55

Atividade: Indústria Química

Endereço: Rodovia Estrada da Cana, Km 11 - Uberaba

Coordenadas: Lat. -19.991914 | Long. -47.886023 | **Datum:** Sirgas2000 

Classificação: ACI - Área Contaminada sob Intervenção

Etapas de Gerenciamento: Intervenção/Remediação

Fonte de contaminação: Descarte/Disposição de Resíduos

Meios Impactados:

Águas subterrâneas

Contaminantes:

Arsênio;Berílio;Chumbo;Cobre;Cromo;Níquel;Nitrato (como N);Selênio ;Sulfato


Fase Livre: Não

MOSAIC FERTILIZANTES P&K LTDA - CIU 3 - PILHA DE FOSFOGESSO

CNPJ: 33.931.486/0014-55

Atividade: Indústria Química

Endereço: Rodovia Estrada da Cana, Km 11 - Uberaba

Coordenadas: Lat. -19.985996 | Long. -47.872727 | **Datum:** Sirgas2000 

Classificação: ACI - Área Contaminada sob Intervenção

Etapas de Gerenciamento: Intervenção/Remediação

Fonte de contaminação: Descarte/Disposição de Resíduos

Meios Impactados:

Águas subterrâneas

Contaminantes:

Nitrato (como N); Sulfato


Fase Livre: Não

MOURA DERIVADOS DE PETROLEO LTDA - POSTO ERÊ

CNPJ: 17.160.185/0001-02

Atividade: Postos revendedores de combustíveis e afins

Endereço: Rua Erê, 125 - Belo Horizonte

Coordenadas: Lat. -19.922368 | Long. -43.958704 | **Datum:** Sirgas2000 

Classificação: AR - Área Reabilitada para Uso Declarado - Comercial

Etapas de Gerenciamento: Área Reabilitada

Fonte de contaminação: Vazamentos ou Infiltração

Meios Impactados:

Águas subterrâneas; Solo

Contaminantes:

BTEX e HPA

Fase Livre: Removida


Área gerenciada na Prefeitura Municipal de Belo Horizonte

MRS LOGÍSTICA S.A - OFICINA DE LOCOMOTIVAS DO COMPLEXO HORTO FLORESTAL

CNPJ: 01.417.222/0006-81

Atividade: Ferrovia

Endereço: Rua Conceição do Pará, 7 – Santa Inês - Belo Horizonte

Coordenadas: Lat. -19.897578 | Long. -43.909147 | **Datum:** Sirgas2000 

Classificação: ACI - Área Contaminada sob Intervenção

Etapas de Gerenciamento: Intervenção/Remediação

Fonte de contaminação: Vazamentos ou Infiltração

Meios Impactados:

Águas subterrâneas; Solo

Contaminantes:

BTEX e HPA


Fase Livre: Em processo de remoção

MRS LOGÍSTICA S.A. - OFICINA DE LOCOMOTIVAS P1-7

CNPJ: 01.417.222/0003-39

Atividade: Ferrovia

Endereço: Pátio João Carlos Guedes, S/Nº, Ferrovia do Aço, Zona Rural - Jeceaba

Coordenadas: Lat. -20.593018 | Long. -43.976440 | **Datum:** Sirgas2000 

Classificação: AMR - Área em Processo de Monitoramento para Reabilitação

Etapas de Gerenciamento: Monitoramento para Reabilitação

Fonte de contaminação: Acidentes; Vazamentos ou Infiltração

Meios Impactados:

Águas subterrâneas; Solo

Contaminantes:

TPH (Hidrocarbonetos Totais de petróleo)


Fase Livre: Removida

MRS LOGÍSTICA S/A - OFICINA DE ROTATIVOS ELÉTRICOS DO COMPLEXO HORTO FLORESTAL

CNPJ: 01.417.222/0003-93

Atividade: Ferrovia

Endereço: Rua Conceição do Pará, 7, Bairro Santa Inês - Belo Horizonte

Coordenadas: Lat. -19.899532 | Long. -43.908227 | **Datum:** Sirgas2000 

Classificação: AI - Área Contaminada sob Investigação

Etapas de Gerenciamento: Investigação Detalhada/Avaliação de Risco

Fonte de contaminação: Vazamentos ou Infiltração

Meios Impactados:

Águas subterrâneas

Contaminantes:

1,2 - Dicloroetano - cis; Alumínio; Ferro; Tetracloroetano - PCE


Fase Livre: Sem informação

MRS LOGÍSTICA S/A - UNIDADE DE MANUTENÇÃO DA OFICINA DE LOCOMOTIVAS

CNPJ: 01.417.222/0003-39

Atividade: Ferrovia

Endereço: Rua Marechal Floriano Peixoto, S/Nº - Conselheiro Lafaiete

Coordenadas: Lat. -20.659168 | Long. -43.796563 | **Datum:** Sirgas2000 

Classificação: AMR - Área em Processo de Monitoramento para Reabilitação

Etapas de Gerenciamento: Monitoramento para Reabilitação

Fonte de contaminação: Vazamentos ou Infiltração

Meios Impactados:

Águas subterrâneas; Solo

Contaminantes:

BTEX e HPA;TPH (Hidrocarbonetos Totais de petróleo)


Fase Livre: Removida

NACIONAL DE GRAFITE LTDA - UNIDADE INDUSTRIAL DE SALTO DA DIVISA

CNPJ: 21.228.861/0023-07

Atividade: Lavra a céu aberto com tratamento a úmido – minerais metálicos, exceto minério de ferro

Endereço: Estrada do Piabinha, Km 18, Fazenda Califórnia, Zona Rural - Salto da Divisa

Coordenadas: Lat. -16.202228 | Long. -39.946228 | **Datum:** Sirgas2000 

Classificação: AI - Área Contaminada sob Investigação - Industrial

Etapas de Gerenciamento: Investigação Confirmatória

Fonte de contaminação: Vazamentos ou Infiltração

Meios Impactados:

Solo

Contaminantes:

TPH (Hidrocarbonetos Totais de petróleo)


Fase Livre: Sem informação

NAGIB SAIB COMBUSTÍVEIS LTDA - POSTO BEIRA RIO

CNPJ: 18.871.475/0001-19

Atividade: Postos revendedores de combustíveis e afins

Endereço: Rua Gumercindo Ribeiro, 02 – Centro - Mutum

Coordenadas: Lat. -19.816466 | Long. -41.436391 | **Datum:** Sirgas2000 

Classificação: AI - Área Contaminada sob Investigação

Etapas de Gerenciamento: Investigação Confirmatória

Fonte de contaminação: Vazamentos ou Infiltração

Meios Impactados:

Águas subterrâneas

Contaminantes:

BTEX e HPA


Fase Livre: Não

NAP QUÍMICA INDUSTRIAL LTDA - NAP QUÍMICA INDUSTRIAL LTDA

CNPJ: 21.013.966/0001-33

Atividade: INDUSTRIA DE FABRICAÇÃO DE SABÕES E DETERGENTE

Endereço: Rua Duque de Caxias,128- Decamão - Betim

Coordenadas: Lat. -19.968394 | Long. -44.212799 | **Datum:** Sirgas2000 

Classificação: AMR - Área em Processo de Monitoramento para Reabilitação

Etapas de Gerenciamento: Monitoramento para Reabilitação

Fonte de contaminação: Vazamentos ou Infiltração

Meios Impactados:

Águas subterrâneas; Solo

Contaminantes:

Alumínio; Antimônio; Arsênio; Ferro; Manganês


Fase Livre: Não

NEWPAR UNIDADE MARIA GORETE

CNPJ: 20.383.236/0003-23

Atividade: Postos revendedores de combustíveis e afins

Endereço: Rua Edson Luiz Miranda, 213 - Belo Horizonte

Coordenadas: Lat. -19.861680 | Long. -43.908390 | **Datum:** Sirgas2000 

Classificação: ACI - Área Contaminada sob Intervenção

Etapas de Gerenciamento: Intervenção/Remediação

Fonte de contaminação: Vazamentos ou Infiltração

Meios Impactados:

Águas subterrâneas; Solo

Contaminantes:

BTEX e HPA

Fase Livre: Não


Área gerenciada na Prefeitura Municipal de Belo Horizonte

NEXA RESOURCES - ÁREA INDUSTRIAL

CNPJ: 42.416.651/0008-83

Atividade: Indústria Metalúrgica

Endereço: Rodovia BR 267, Km 119 - Juiz de Fora

Coordenadas: Lat. -21.706230 | Long. -43.473308 | **Datum:** Sirgas2000 

Classificação: AI - Área Contaminada sob Investigação

Etapas de Gerenciamento: Investigação Confirmatória

Fonte de contaminação: Descarte/Disposição de Resíduos

Meios Impactados:

Águas subterrâneas; Solo

Contaminantes:

Zinco


Fase Livre: Não

NEXA RESOURCES - ÁREA INDUSTRIAL/BARRAGEM VELHA

CNPJ: 42.416.651/0001-07

Atividade: Indústria Metalúrgica

Endereço: Rodovia BR 040, Km 284 - Três Marias

Coordenadas: Lat. -18.186459 | Long. -45.243085 | **Datum:** Sirgas2000 

Classificação: ACI - Área Contaminada sob Intervenção

Etapas de Gerenciamento: Investigação Detalhada/Avaliação de Risco

Fonte de contaminação: Descarte/Disposição de Resíduos

Meios Impactados:

Águas subterrâneas;Sedimentos;Solo

Contaminantes:

Zinco


Fase Livre: Não

NEXA RESOURCES - BACIA DOS CÓRREGOS CONSCIÊNCIA E BARREIRO GRANDE

CNPJ: 42.416.651/0001-07

Atividade: Indústria Metalúrgica

Endereço: Rodovia BR 040, Km 284 - Três Marias

Coordenadas: Lat. -18.153337 | Long. -45.190826 | **Datum:** Sirgas2000 

Classificação: ACI - Área Contaminada sob Intervenção

Etapas de Gerenciamento: Investigação Detalhada/Avaliação de Risco

Fonte de contaminação: Descarte/Disposição de Resíduos; Lançamentos de Efluentes

Meios Impactados:

Águas subterrâneas; Sedimentos; Solo

Contaminantes:

Arsênio; Cádmio; Chumbo; Cobalto; Cobre; Cromo; Níquel; Zinco


Fase Livre: Não

NEXA RESOURCES - BARRAGEM DA PEDRA

CNPJ: 42.416.651/0008-83

Atividade: Indústria Metalúrgica

Endereço: Rod BR 267, Km 19, Bº Igrejinha - Juiz de Fora

Coordenadas: Lat. -21.706230 | Long. -43.473308 | **Datum:** Sirgas2000 

Classificação: AI - Área Contaminada sob Investigação

Etapas de Gerenciamento: Investigação Confirmatória

Fonte de contaminação: Descarte/Disposição de Resíduos

Meios Impactados:

Águas subterrâneas; Solo

Contaminantes:

Zinco


Fase Livre: Não

NEXA RESOURCES - BARRAGEM DO CÓRREGO DA LAVAGEM

CNPJ: 42.416.651/0001-07

Atividade: Indústria Metalúrgica

Endereço: Rodovia BR 040, Km 284 - Três Marias

Coordenadas: Lat. -18.175642 | Long. -45.196348 | **Datum:** Sirgas2000 

Classificação: ACI - Área Contaminada sob Intervenção

Etapas de Gerenciamento: Investigação Detalhada/Avaliação de Risco

Fonte de contaminação: Descarte/Disposição de Resíduos

Meios Impactados:

Águas subterrâneas; Águas superficiais; Solo

Contaminantes:

Zinco


Fase Livre: Não

NEXA RESOURCES - CLUBE PIRAQUARA

CNPJ: 42.416.651/0001-07

Atividade: Indústria Metalúrgica

Endereço: Rodovia BR 040, Km 284 - Três Marias

Coordenadas: Lat. -18.171532 | Long. -45.241658 | **Datum:** Sirgas2000 

Classificação: AMR - Área em Processo de Monitoramento para Reabilitação

Etapas de Gerenciamento: Monitoramento para Reabilitação

Fonte de contaminação: Descarte/Disposição de Resíduos

Meios Impactados:

Águas subterrâneas

Contaminantes:

Antimônio; Arsênio; Cádmio; Chumbo; Manganês; Níquel; Zinco


Fase Livre: Não

NEXA RESOURCES - UNIDADE MORRO AGUDO - ANTIGOS ATERROS E PÁTIOS

CNPJ: 42.416.651/0014-21

Atividade: Indústria Metalúrgica

Endereço: Estrada Morro Agudo, S/N - Paracatu

Coordenadas: Lat. -17.502993 | Long. -46.823142 | **Datum:** Sirgas2000 

Classificação: ACI - Área Contaminada sob Intervenção - Industrial

Etapas de Gerenciamento: Investigação Detalhada/Avaliação de Risco

Fonte de contaminação: Emissões Atmosféricas

Meios Impactados:

Águas subterrâneas; Solo

Contaminantes:

Cádmio; Chumbo; Zinco


Fase Livre: Não

NEXA RESOURCES - UNIDADE MORRO AGUDO - BARRAGEM VELHA

CNPJ: 42.416.651/0014-21

Atividade: Indústria Metalúrgica

Endereço: Estrada Morro Agudo, S/N - Paracatu

Coordenadas: Lat. -17.496337 | Long. -46.819861 | **Datum:** Sirgas2000 

Classificação: ACI - Área Contaminada sob Intervenção - Industrial

Etapas de Gerenciamento: Investigação Detalhada/Avaliação de Risco

Fonte de contaminação: Descarte/Disposição de Resíduos

Meios Impactados:

Águas subterrâneas; Solo

Contaminantes:

Cádmio; Chumbo; Zinco


Fase Livre: Não

**NEXA RESOURCES - UNIDADE MORRO AGUDO - PLANTA INDUSTRIAL E ÁREAS DE APOIO -
PARTE 1**

CNPJ: 42.416.651/0014-21

Atividade: Indústria Metalúrgica

Endereço: Estrada Morro Agudo, S/N - Paracatu

Coordenadas: Lat. -17.499605 | Long. -46.818628 | **Datum:** Sirgas2000 

Classificação: ACI - Área Contaminada sob Intervenção - Industrial

Etapas de Gerenciamento: Investigação Detalhada/Avaliação de Risco

Fonte de contaminação: Descarte/Disposição de Resíduos

Meios Impactados:

Águas subterrâneas; Solo

Contaminantes:

Cádmio; Chumbo; Zinco


Fase Livre: Não

NEXA RESOURCES - UNIDADE MORRO AGUDO - PLANTA INDUSTRIAL E DE APOIO - PARTE 2

CNPJ: 42.416.651/0014-21

Atividade: Indústria Metalúrgica

Endereço: Estrada Morro Agudo, S/N - Paracatu

Coordenadas: Lat. -17.497762 | Long. -46.818982 | **Datum:** Sirgas2000 

Classificação: ACI - Área Contaminada sob Intervenção - Industrial

Etapas de Gerenciamento: Investigação Detalhada/Avaliação de Risco

Fonte de contaminação: Descarte/Disposição de Resíduos

Meios Impactados:

Águas subterrâneas; Solo

Contaminantes:

Cádmio; Chumbo; Zinco


Fase Livre: Não

NEXA RESOURCES (EX VOTORANTIM METAIS ZINCO S/A) - ANTIGO PH 9

CNPJ: 42.416.651/0001-07

Atividade: Indústria Metalúrgica

Endereço: Rodovia BR 040, Km 284 - Três Marias

Coordenadas: Lat. -18.175385 | Long. -45.231069 | **Datum:** Sirgas2000 

Classificação: ACI - Área Contaminada sob Intervenção

Etapas de Gerenciamento: Investigação Detalhada/Avaliação de Risco

Fonte de contaminação: Descarte/Disposição de Resíduos

Meios Impactados:

Solo

Contaminantes:

Arsênio;Cádmio;Chumbo;Cobalto;Cromo;Ferro;Manganês;
Níquel;Zinco


Fase Livre: Não

NOVELIS DO BRASIL LTDA - ÁREA DA FÁBRICA

CNPJ: 60.561.800/0030-48

Atividade: Metalurgia dos metais não-ferrosos em formas primárias, inclusive metais preciosos

Endereço: Avenida Américo René Gianetti, 521 - Saramenha - Ouro Preto

Coordenadas: Lat. -20.401079 | Long. -43.521357 | **Datum:** Sirgas2000 

Classificação: AR - Área Reabilitada para Uso Declarado - Industrial

Etapas de Gerenciamento: Área Reabilitada

Fonte de contaminação: Vazamentos ou Infiltração

Meios Impactados:

Águas subterrâneas; Solo

Contaminantes:

Alumínio; Arsênio; Bário; Benzo(a)antraceno; Benzo(a)pireno;
Benzo(b)fluoranteno; Dibenzo(a, h)
antraceno; Fenantreno; Fluoreto; Manganês; Molibdênio; Níquel


Fase Livre: Não

NOVELIS DO BRASIL LTDA - ATERROS INDUSTRIAIS E DOMÉSTICOS

CNPJ: 60.561.800/0030-48

Atividade: Metalurgia dos metais não-ferrosos em formas primárias, inclusive metais preciosos

Endereço: Avenida Américo René Gianetti, 521 - Saramenha - Ouro Preto

Coordenadas: Lat. -20.408029 | Long. -43.557014 | **Datum:** Sirgas2000 

Classificação: AR - Área Reabilitada para Uso Declarado - Industrial

Etapas de Gerenciamento: Área Reabilitada

Fonte de contaminação: Descarte/Disposição de Resíduos

Meios Impactados:

Águas subterrâneas

Contaminantes:

Alumínio;Chumbo;Ferro;Fluoreto;Nitrato (como N);Vanádio


Fase Livre: Não

NOVELIS DO BRASIL LTDA - GALPÃO DE BARCELOS

CNPJ: 60.561.800/0030-48

Atividade: Metalurgia dos metais não-ferrosos em formas primárias, inclusive metais preciosos

Endereço: Avenida Américo René Gianetti, 521 - Saramenha - Ouro Preto

Coordenadas: Lat. -20.412821 | Long. -43.525167 | **Datum:** Sirgas2000 

Classificação: AR - Área Reabilitada para Uso Declarado

Etapas de Gerenciamento: Área Reabilitada

Fonte de contaminação: Descarte/Disposição de Resíduos

Meios Impactados:

Águas subterrâneas

Contaminantes:

Cobalto


Fase Livre: Não

NOVELIS DO BRASIL LTDA - LAGO DO AZEDO

CNPJ: 60.561.800/0030-48

Atividade: Metalurgia dos metais não-ferrosos em formas primárias, inclusive metais preciosos

Endereço: Avenida Americo Renne Gianneti, Nº 521, Bairro Saramenha - Ouro Preto

Coordenadas: Lat. -20.401366 | Long. -43.522470 | **Datum:** Sirgas2000 

Classificação: AR - Área Reabilitada para Uso Declarado - Industrial

Etapas de Gerenciamento: Área Reabilitada

Fonte de contaminação: Descarte/Disposição de Resíduos

Meios Impactados:

Águas subterrâneas; Solo

Contaminantes:

Mercúrio; Vanádio; Arsênio; Chumbo; Cobalto; Fluoreto; Alumínio


Fase Livre: Não

NOVELIS DO BRASIL LTDA - MORRO DO MINÉRIO

CNPJ: 60.561.800/0030-48

Atividade: Metalurgia dos metais não-ferrosos em formas primárias, inclusive metais preciosos

Endereço: Avenida Américo René Gianetti, 521 - Saramenha - Ouro Preto

Coordenadas: Lat. -20.409799 | Long. -43.519574 | **Datum:** Sirgas2000 

Classificação: AR - Área Reabilitada para Uso Declarado - Posto de Combustível

Etapas de Gerenciamento: Área Reabilitada

Fonte de contaminação: Descarte/Disposição de Resíduos

Meios Impactados:

Águas subterrâneas; Sedimentos

Contaminantes:

Alumínio; Bário; Benzo(k)fluoranteno; Chumbo; Cobalto; Criseno; Cromo; Fluoreto; Níquel


Fase Livre: Não

NOVELIS DO BRASIL LTDA - PANIFICADORA

CNPJ: 60.561.800/0030-48

Atividade: Indústria Metalúrgica

Endereço: Rua José Barbosa da Silva, Nº 100 Bauxita - Ouro Preto

Coordenadas: Lat. -20.402162 | Long. -43.506359 | **Datum:** Sirgas2000 

Classificação: ACI - Área Contaminada sob Intervenção

Etapas de Gerenciamento: Intervenção/Remediação

Fonte de contaminação: Descarte/Disposição de Resíduos

Meios Impactados:

Águas subterrâneas

Contaminantes:

Alumínio;Boro;Chumbo;Cromo;Fluoreto;Molibdênio;Níquel
;Nitrato (como N)


Fase Livre: Não

**NOVO NORDISK PRODUÇÃO FARMACÊUTICA DO BRASIL LTDA. - ATERRO INDUSTRIAL E
LANDFARMING**

CNPJ: 16.921.603/0001-66

Atividade: Fabricação de produtos para diagnóstico

Endereço: Avenida C, N.º 1413 - Distrito Industrial - Montes Claros

Coordenadas: Lat. -16.785177 | Long. -43.902918 | **Datum:** Sirgas2000 

Classificação: AI - Área Contaminada sob Investigação

Etapas de Gerenciamento: Investigação Confirmatória

Fonte de contaminação: Descarte/Disposição de Resíduos; Lançamentos de Efluentes

Meios Impactados:

Águas subterrâneas

Contaminantes:

Chumbo; Cromo


Fase Livre: Não

NOVO POSTO IGARAPÉ

CNPJ: 10.866.684/0001-62

Atividade: Postos revendedores de combustíveis e afins

Endereço: Avenida Professor Clóvis Salgado, 219 - Igarapé

Coordenadas: Lat. -20.071589 | Long. -44.302965 | **Datum:** Sirgas2000 

Classificação: ACI - Área Contaminada sob Intervenção

Etapas de Gerenciamento: Intervenção/Remediação

Fonte de contaminação: Vazamentos ou Infiltração

Meios Impactados:

Águas subterrâneas; Solo

Contaminantes:

BTEX e HPA


Fase Livre: Em processo de remoção

NOVO POSTO RIBEIRÃO DAS NEVES

CNPJ: 11.823.024/0001-67

Atividade: Postos revendedores de combustíveis e afins

Endereço: Rua José Maria Alkimin, 201 - Ribeirão das Neves

Coordenadas: Lat. -19.766472 | Long. -44.087691 | **Datum:** Sirgas2000 

Classificação: AMR - Área em Processo de Monitoramento para Reabilitação - Comercial

Etapas de Gerenciamento: Monitoramento para Reabilitação

Fonte de contaminação: Vazamentos ou Infiltração

Meios Impactados:

Águas subterrâneas; Solo

Contaminantes:

Benzeno


Fase Livre: Removida

ORGANIZAÇÃO PETROMAR LTDA

CNPJ: 19.391.242/0001-81

Atividade: Postos revendedores de combustíveis e afins

Endereço: Rua Mato Grosso, 212 - Belo Horizonte

Coordenadas: Lat. -19.919776 | Long. -43.947222 | **Datum:** Sirgas2000 

Classificação: AMR - Área em Processo de Monitoramento para Reabilitação

Etapas de Gerenciamento: Monitoramento para Reabilitação

Fonte de contaminação: Vazamentos ou Infiltração

Meios Impactados:

Águas subterrâneas; Solo

Contaminantes:

BTEX e HPA

Fase Livre: Não

Área gerenciada na Prefeitura Municipal de Belo Horizonte

Diretoria de Gestão de Barragens e Recuperação de Áreas de Mineração e Indústria

Gerência de Áreas Contaminadas

Dezembro 2024


359 de 762

ORGANIZAÇÕES G T S LTDA - POSTO BARÃO

CNPJ: 03.231.643/0001-34

Atividade: Postos revendedores de combustíveis e afins

Endereço: Avenida Barão Homem de Melo, 1.280 - Belo Horizonte

Coordenadas: Lat. -19.946156 | Long. -43.969637 | **Datum:** Sirgas2000 

Classificação: AR - Área Reabilitada para Uso Declarado - Posto de Combustível

Etapas de Gerenciamento: Área Reabilitada

Fonte de contaminação: Vazamentos ou Infiltração

Meios Impactados:

Águas subterrâneas; Solo

Contaminantes:

BTEX e HPA

Fase Livre: Não


Área gerenciada na Prefeitura Municipal de Belo Horizonte

ORICA SERVIÇOS DE MINERAÇÃO - ORICA SERVIÇOS DE MINERAÇÃO

CNPJ: 02.314.366/0004-03

Atividade: Indústria Química

Endereço: Vila Samambaia S/N, Zona Rural - Itatiaiuçu

Coordenadas: Lat. -20.163489 | Long. -44.449789 | **Datum:** Sirgas2000 

Classificação: AR - Área Reabilitada para Uso Declarado - Industrial

Etapas de Gerenciamento: Área Reabilitada

Fonte de contaminação: Descarte/Disposição de Resíduos

Meios Impactados:

Águas subterrâneas; Solo

Contaminantes:

Alumínio; Arsênio; Manganês; Nitrato (como N)


Fase Livre: Não

ORISMAR MOREIRA LEAO - POSTO ALFA LAGOINHA

CNPJ: 01.313.835/0001-64

Atividade: Postos revendedores de combustíveis e afins

Endereço: Avenida Presidente Antônio Carlos, 400 - Belo Horizonte

Coordenadas: Lat. -19.908067 | Long. -43.942949 | **Datum:** Sirgas2000 

Classificação: AR - Área Reabilitada para Uso Declarado - Via Urbana

Etapas de Gerenciamento: Área Reabilitada

Fonte de contaminação: Vazamentos ou Infiltração

Meios Impactados:

Águas subterrâneas; Solo

Contaminantes:

BTEX e HPA

Fase Livre: Não


Área gerenciada na Prefeitura Municipal de Belo Horizonte

ORISMAR MOREIRA LEO - POSTO ALFA LOURDES

CNPJ: 01.313.835/0006-79

Atividade: Postos revendedores de combustíveis e afins

Endereço: Avenida Bias Fortes, 914 - Belo Horizonte

Coordenadas: Lat. -19.925719 | Long. -43.943044 | **Datum:** Sirgas2000 

Classificação: AR - Área Reabilitada para Uso Declarado - Posto de Combustível

Etapas de Gerenciamento: Área Reabilitada

Fonte de contaminação: Vazamentos ou Infiltração

Meios Impactados:

Águas subterrâneas; Solo

Contaminantes:

BTEX e HPA

Fase Livre: Não


Área gerenciada na Prefeitura Municipal de Belo Horizonte

P & L COMÉRCIO E COMBUSTÍVEIS - POSTO DO MERCADO

CNPJ: 07.819.858/0001-21

Atividade: Postos revendedores de combustíveis e afins

Endereço: Rua Coronel Francisco José Souto, 13 - Montes Claros

Coordenadas: Lat. -16.717752 | Long. -43.867098 | **Datum:** Sirgas2000 

Classificação: AR - Área Reabilitada para Uso Declarado - Comercial

Etapas de Gerenciamento: Área Reabilitada

Fonte de contaminação: Vazamentos ou Infiltração

Meios Impactados:

Águas subterrâneas; Solo

Contaminantes:

BTEX e HPA


Fase Livre: Removida

PANORAMA POSTO DE COMBUSTÍVEIS LTDA - ANTIGO POSTO PRISMA LTDA

CNPJ: 42.821.215/0001-13

Atividade: Postos revendedores de combustíveis e afins

Endereço: Avenida Vereador Cícero Ildfonso, 684 - Belo Horizonte

Coordenadas: Lat. -19.925348 | Long. -43.999031 | **Datum:** Sirgas2000 

Classificação: AMR - Área em Processo de Monitoramento para Reabilitação - Posto de Combustível

Etapas de Gerenciamento: Monitoramento para Reabilitação

Fonte de contaminação: Vazamentos ou Infiltração

Meios Impactados:

Águas subterrâneas; Solo

Contaminantes:

BTEX e HPA

Fase Livre: Não


Área gerenciada na Prefeitura Municipal de Belo Horizonte

PARIS AUTO POSTO LTDA - POSTO SANTA BEATRIZ

CNPJ: 01.744.290/0002-21

Atividade: Postos revendedores de combustíveis e afins

Endereço: Avenida Santa Beatriz da Silva, 1.080 - Uberaba

Coordenadas: Lat. -19.763829 | Long. -47.950531 | **Datum:** Sirgas2000 

Classificação: AR - Área Reabilitada para Uso Declarado - Comercial

Etapas de Gerenciamento: Área Reabilitada

Fonte de contaminação: Vazamentos ou Infiltração

Meios Impactados:

Águas subterrâneas; Solo

Contaminantes:

Benzeno; Etilbenzeno; Tolueno; Xilenos


Fase Livre: Não

PETROBRÁS DISTRIBUIDORA S/A - BABET /TEBET

CNPJ: 34.274.233/0025-71

Atividade: Base de armazenamento e distribuição de derivados de petróleo e álcool combustível

Endereço: Rodovia Fernão Dias, S/ N, Km 427,5 - Centro - Betim

Coordenadas: Lat. -19.958081 | Long. -44.095562 | **Datum:** Sirgas2000 

Classificação: AR - Área Reabilitada para Uso Declarado - Industrial

Etapas de Gerenciamento: Área Reabilitada

Fonte de contaminação: Descarte/Disposição de Resíduos;Vazamentos ou Infiltração

Meios Impactados:

Águas subterrâneas;Solo

Contaminantes:

BTEX e HPA


Fase Livre: Não

PETROBRÁS DISTRIBUIDORA S/A CABET - CONSÓRCIO DA CAIS DE BETIM

CNPJ: 34.274.233/0025-17

Atividade: Postos revendedores de combustíveis e afins

Endereço: Estrada de Contorno da Petrobrás, 107 - Distrito Industrial Paulo Camilo Sul - Betim

Coordenadas: Lat. -19.959275 | Long. -44.092888 | **Datum:** Sirgas2000 

Classificação: AR - Área Reabilitada para Uso Declarado - Industrial

Etapas de Gerenciamento: Monitoramento

Fonte de contaminação: Vazamentos ou Infiltração

Meios Impactados:

Águas subterrâneas; Solo

Contaminantes:

Benzeno


Fase Livre: Removida

PETROBRAS TRANSPORTE AS - TRANSPETRO - DUTO OSBRA

CNPJ: 02.709.449/0009-06

Atividade: Duto e mineroduto

Endereço: Duto Osbra Km 440+700, Fazenda Paraíso - Uberaba

Coordenadas: Lat. -19.216028 | Long. -48.207389 | **Datum:** Sirgas2000 

Classificação: ACI - Área Contaminada sob Intervenção - Industrial

Etapas de Gerenciamento: Intervenção/Remediação

Fonte de contaminação: Acidentes

Meios Impactados:

Águas subterrâneas; Solo

Contaminantes:

Benzeno; Etilbenzeno; Naftaleno; Tolueno; TPH
(Hidrocarbonetos Totais de petróleo); Xilenos


Fase Livre: Não

PETROBRAS TRANSPORTE AS - TRANSPETRO - DUTO OSBRA

CNPJ: 02.709.449/0009-06

Atividade: Duto e mineroduto

Endereço: Duto Osbra Km 503+500, Fazenda Algata - Monte Alegre de Minas

Coordenadas: Lat. -18.851275 | Long. -48.610639 | **Datum:** Sirgas2000 

Classificação: AI - Área Contaminada sob Investigação

Etapas de Gerenciamento: Investigação Confirmatória

Fonte de contaminação: Acidentes

Meios Impactados:

Águas subterrâneas; Solo

Contaminantes:

Benzeno; Xilenos


Fase Livre: Não

PETROBRÁS TRANSPORTES S/A - TRANPETRO - OLEODUTO ORBEL 1, KM 114

CNPJ: 02.709.449/0002-30

Atividade: Outra atividade de infra-estrutura não especificada

Endereço: Rodovia Mg 353, Entre Os Km 112 E 113 - Belmiro Braga

Coordenadas: Lat. -21.883611 | Long. -43.487500 | **Datum:** Sirgas2000 

Classificação: ACI - Área Contaminada sob Intervenção - Industrial

Etapas de Gerenciamento: Intervenção/Remediação

Fonte de contaminação: Acidentes;Vazamentos ou Infiltração

Meios Impactados:

Águas subterrâneas;Solo

Contaminantes:

1,2,4 - Triclorobenzeno;1,3,5 -
Triclorobenzeno;Benzeno;Etilbenzeno;Tolueno;Xilenos


Fase Livre: Em processo de remoção

PETROFILTROS LTDA - POSTO PETROFILTROS LTDA

CNPJ: 20.874.277/0002-31

Atividade: Postos revendedores de combustíveis e afins

Endereço: Rua Perdões, 191 - Campo Belo

Coordenadas: Lat. -20.900959 | Long. -45.268890 | **Datum:** Sirgas2000 

Classificação: AR - Área Reabilitada para Uso Declarado - Posto de Combustível

Etapas de Gerenciamento: Área Reabilitada

Fonte de contaminação: Vazamentos ou Infiltração

Meios Impactados:

Águas subterrâneas

Contaminantes:

Benzeno


Fase Livre: Não

PETRÓLEO BRASILEIRO S/A - REGAP - ÁREA DA UNIDADE DE ACRÍLICO (NÃO INSTALADA)

CNPJ: 33.000.167/0093-20

Atividade: Refino de petróleo

Endereço: Rodovia Fernão Dias BR 381 - Km 427 - Betim

Coordenadas: Lat. -19.988324 | Long. -44.101140 | **Datum:** Sirgas2000 

Classificação: AI - Área Contaminada sob Investigação

Etapas de Gerenciamento: Investigação Detalhada/Avaliação de Risco

Fonte de contaminação: Descarte/Disposição de Resíduos

Meios Impactados:

Águas subterrâneas; Solo

Contaminantes:

Arsênio; Bário; Benzo(a)pireno; Benzo(b)fluoranteno; Chumbo; Cobre; Cromo; Dibenzo(a, h) antraceno; TPH (Hidrocarbonetos Totais de petróleo)


Fase Livre: Não

PETRÓLEO BRASILEIRO S/A - REGAP - ÁREA DE MANUTENÇÃO

CNPJ: 33.000.167/0093-20

Atividade: Refino de petróleo

Endereço: Rodovia Fernão Dias BR 381, Km 427 - Betim

Coordenadas: Lat. -19.973638 | Long. -44.092927 | **Datum:** Sirgas2000 

Classificação: AI - Área Contaminada sob Investigação

Etapas de Gerenciamento: Investigação Detalhada/Avaliação de Risco

Fonte de contaminação: Descarte/Disposição de Resíduos

Meios Impactados:

Águas subterrâneas

Contaminantes:

Bário;Ferro;Manganês;TPH (Hidrocarbonetos Totais de petróleo)


Fase Livre: Não

**PETRÓLEO BRASILEIRO S/A - REGAP - CTCI - CENTRO DE TREINAMENTO E COMBATE A
INCÊNDIO**

CNPJ: 33.000.167/0093-20

Atividade: Refino de petróleo

Endereço: Rodovia Fernão Dias BR 381, Km 427 - Betim

Coordenadas: Lat. -19.970311 | Long. -44.091812 | **Datum:** Sirgas2000 

Classificação: AI - Área Contaminada sob Investigação

Etapa de Gerenciamento: Investigação Detalhada/Avaliação de Risco

Fonte de contaminação: Vazamentos ou Infiltração

Meios Impactados:

Águas subterrâneas; Solo

Contaminantes:

Benzeno; Chumbo; Etilbenzeno; Ferro; Manganês; Naftaleno;
Tolueno; TPH (Hidrocarbonetos Totais de petróleo); Xilenos


Fase Livre: Sem informação

PETRÓLEO BRASILEIRO S/A - REGAP - DCAT I - DEPÓSITO DE CATALISADOR GASTO

CNPJ: 33.000.167/0093-20

Atividade: Refino de petróleo

Endereço: Rua Treze S/Nº - Ibirité

Coordenadas: Lat. -19.991046 | Long. -44.097391 | **Datum:** Sirgas2000 

Classificação: AI - Área Contaminada sob Investigação

Etapas de Gerenciamento: Investigação Detalhada/Avaliação de Risco

Fonte de contaminação: Descarte/Disposição de Resíduos;Vazamentos ou Infiltração

Meios Impactados:

Águas subterrâneas;Solo

Contaminantes:

Antimônio;Arsênio;Chumbo;Níquel;TPH (Hidrocarbonetos Totais de petróleo);Vanádio


Fase Livre: Não

PETRÓLEO BRASILEIRO S/A - REGAP - DCAT II - SEGUNDO DEPÓSITO DE CATALISADOR GASTO

CNPJ: 33.000.167/0093-20

Atividade: Refino de petróleo

Endereço: Rodovia Fernão Dias BR 381, Km 427 - Betim

Coordenadas: Lat. -19.965833 | Long. -44.088711 | **Datum:** Sirgas2000 

Classificação: AI - Área Contaminada sob Investigação

Etapas de Gerenciamento: Investigação Detalhada/Avaliação de Risco

Fonte de contaminação: Descarte/Disposição de Resíduos

Meios Impactados:

Águas subterrâneas; Solo

Contaminantes:

Alumínio; Bário; Chumbo; Ferro; Manganês


Fase Livre: Não

PETRÓLEO BRASILEIRO S/A - REGAP - DRO - DISPOSIÇÃO DE RESÍDUOS OLEOSOS

CNPJ: 33.000.167/0093-20

Atividade: Refino de petróleo

Endereço: Rodovia Fernão Dias BR 381, Km 427 - Betim

Coordenadas: Lat. -19.985894 | Long. -44.100835 | **Datum:** Sirgas2000 

Classificação: AI - Área Contaminada sob Investigação

Etapas de Gerenciamento: Investigação Detalhada/Avaliação de Risco

Fonte de contaminação: Descarte/Disposição de Resíduos

Meios Impactados:

Águas subterrâneas; Solo

Contaminantes:

Antimônio; Arsênio; Benzeno; Chumbo; Cromo; Mercúrio; TP
H (Hidrocarbonetos Totais de petróleo); Xilenos


Fase Livre: Não

PETRÓLEO BRASILEIRO S/A - REGAP - DUTO DE VENDAS

CNPJ: 33.000.167/0093-20

Atividade: Dutos para transporte de produtos químicos e oleodutos

Endereço: Rua Sucupira, S/N - Betim

Coordenadas: Lat. -19.952952 | Long. -44.104200 | **Datum:** Sirgas2000 

Classificação: ACI - Área Contaminada sob Intervenção

Etapas de Gerenciamento: Intervenção/Remediação

Fonte de contaminação: Acidentes; Vazamentos ou Infiltração

Meios Impactados:

Águas subterrâneas; Solo

Contaminantes:

Benzeno; Etilbenzeno; TPH (Hidrocarbonetos Totais de petróleo); Xilenos


Fase Livre: Em processo de remoção

PETRÓLEO BRASILEIRO S/A - REGAP - ESTAÇÃO DE MEDIÇÃO DE PRODUTOS- EMED

CNPJ: 33.000.167/0093-20

Atividade: Refino de petróleo

Endereço: Rodovia Fernão Dias BR 381, Km 427 - Betim

Coordenadas: Lat. -19.965129 | Long. -44.096195 | **Datum:** Sirgas2000 

Classificação: AI - Área Contaminada sob Investigação

Etapas de Gerenciamento: Investigação Detalhada/Avaliação de Risco

Fonte de contaminação: Descarte/Disposição de Resíduos;Vazamentos ou Infiltração

Meios Impactados:

Águas subterrâneas

Contaminantes:

Antimônio;Chumbo;Ferro


Fase Livre: Não

PETRÓLEO BRASILEIRO S/A - REGAP - ETDI - ESTAÇÃO DE TRAT. DE DEJETOS INDUSTRIAIS

CNPJ: 33.000.167/0093-20

Atividade: Refino de petróleo

Endereço: Rodovia BR 381, Km 427 - Betim

Coordenadas: Lat. -19.981709 | Long. -44.100491 | **Datum:** Sirgas2000 

Classificação: ACI - Área Contaminada sob Intervenção

Etapas de Gerenciamento: Intervenção/Remediação

Fonte de contaminação: Vazamentos ou Infiltração

Meios Impactados:

Águas subterrâneas; Solo

Contaminantes:

Alumínio; Bário; Chumbo; Ferro; Manganês


Fase Livre: Não

PETRÓLEO BRASILEIRO S/A - REGAP - POSTO DE ABASTECIMENTO DE COMBUSTÍVEL

CNPJ: 33.000.167/0093-20

Atividade: Refino de petróleo

Endereço: Rodovia Fernão Dias BR 381, Km 427 - Betim

Coordenadas: Lat. -19.969665 | Long. -44.094258 | **Datum:** Sirgas2000 

Classificação: AI - Área Contaminada sob Investigação

Etapas de Gerenciamento: Investigação Confirmatória

Fonte de contaminação: Vazamentos ou Infiltração

Meios Impactados:

Águas subterrâneas

Contaminantes:

Bário;Ferro;Manganês


Fase Livre: Não

PETRÓLEO BRASILEIRO S/A - REGAP - PROCESSO SUL - ANTIGO LANDFARMING

CNPJ: 33.000.167/0093-20

Atividade: Refino de petróleo

Endereço: Rodovia Fernão Dias BR 381, Km 427 - Betim

Coordenadas: Lat. -19.981443 | Long. -44.093204 | **Datum:** Sirgas2000 

Classificação: AI - Área Contaminada sob Investigação

Etapas de Gerenciamento: Investigação Detalhada/Avaliação de Risco

Fonte de contaminação: Descarte/Disposição de Resíduos

Meios Impactados:

Águas subterrâneas; Solo

Contaminantes:

Alumínio; Chumbo; Ferro


Fase Livre: Sem informação

PETRÓLEO BRASILEIRO S/A - REGAP - TANCAGEM DE CLAROS - RUA 15

CNPJ: 33.000.167/0093-20

Atividade: Refino de petróleo

Endereço: Rodovia Fernão Dias BR 381, Km 427 - Betim

Coordenadas: Lat. -19.975950 | Long. -44.093395 | **Datum:** Sirgas2000 

Classificação: ACI - Área Contaminada sob Intervenção

Etapas de Gerenciamento: Intervenção/Remediação

Fonte de contaminação: Vazamentos ou Infiltração

Meios Impactados:

Águas subterrâneas

Contaminantes:

Benzeno;Chumbo;Ferro;Manganês;Tolueno;TPH
(Hidrocarbonetos Totais de petróleo);Xilenos


Fase Livre: Removida

PETRÓLEO BRASILEIRO S/A - REGAP - TANCAGEM DE CLAROS - TANQUES 36 A E B

CNPJ: 33.000.167/0093-20

Atividade: Refino de petróleo

Endereço: Rodovia Fernão Dias BR 381, Km 427 - Betim

Coordenadas: Lat. -19.976179 | Long. -44.093571 | **Datum:** Sirgas2000 

Classificação: ACI - Área Contaminada sob Intervenção

Etapas de Gerenciamento: Intervenção/Remediação

Fonte de contaminação: Vazamentos ou Infiltração

Meios Impactados:

Águas subterrâneas; Solo

Contaminantes:

Antimônio; Bário; Benzeno; Chumbo; Etilbenzeno; Naftaleno; Níquel; TPH (Hidrocarbonetos Totais de petróleo); Xilenos


Fase Livre: Removida

PETRÓLEO BRASILEIRO S/A - REGAP - TANCAGEM DE CLAROS - TANQUES 76 A E B

CNPJ: 33.000.167/0093-20

Atividade: Refino de petróleo

Endereço: Rodovia Fernão Dias BR 381, Km 427 - Betim/Mg - Betim

Coordenadas: Lat. -19.976179 | Long. -44.093571 | **Datum:** Sirgas2000 

Classificação: ACI - Área Contaminada sob Intervenção

Etapas de Gerenciamento: Intervenção/Remediação

Fonte de contaminação: Vazamentos ou Infiltração

Meios Impactados:

Águas subterrâneas; Solo

Contaminantes:

Benzeno; Chumbo; Etilbenzeno; Ferro; Tolueno; TPH
(Hidrocarbonetos Totais de petróleo); Xilenos


Fase Livre: Removida

PETRÓLEO BRASILEIRO S/A - REGAP - TANCAGEM DE ESCUROS E ASFALTOS

CNPJ: 33.000.167/0093-20

Atividade: Refino de petróleo

Endereço: Rodovia Fernão Dias BR 381, Km 427 - Betim

Coordenadas: Lat. -19.976039 | Long. -44.100121 | **Datum:** Sirgas2000 

Classificação: ACI - Área Contaminada sob Intervenção

Etapas de Gerenciamento: Intervenção/Remediação

Fonte de contaminação: Vazamentos ou Infiltração

Meios Impactados:

Águas subterrâneas; Solo

Contaminantes:

Antimônio; Arsênio; Bário; Benzeno; Benzo(b)fluoranteno; Benzo(g, h, i)perileno; Cádmiio; Chumbo; Criseno; Cromo; Cromo hexavalente; Mercúrio; Naftaleno; Níquel; TPH (Hidrocarbonetos Totais de petróleo); Vanádio


Fase Livre: Em processo de remoção

PETRÓLEO BRASILEIRO S/A - REGAP - TANCAGEM DE PETRÓLEO SUL (PETRÓLEO CRU)

CNPJ: 33.000.167/0093-20

Atividade: Refino de petróleo

Endereço: Rodovia Fernão Dias BR 381, Km 427 - Betim

Coordenadas: Lat. -19.981200 | Long. -44.097616 | **Datum:** Sirgas2000 

Classificação: ACI - Área Contaminada sob Intervenção

Etapas de Gerenciamento: Intervenção/Remediação

Fonte de contaminação: Vazamentos ou Infiltração

Meios Impactados:

Águas subterrâneas; Solo

Contaminantes:

Arsênio; Bário; Benzeno; Benzo(a)pireno; Chumbo; Cromo; T
PH (Hidrocarbonetos Totais de petróleo); Vanádio


Fase Livre: Em processo de remoção

PETRÓLEO BRASILEIRO S/A - REGAP - TANQUES DE ÁGUAS ÁCIDAS

CNPJ: 33.000.167/0093-20

Atividade: Refino de petróleo

Endereço: Rodovia Fernão Dias BR 381, Km 427 - Betim

Coordenadas: Lat. -19.973075 | Long. -44.098158 | **Datum:** Sirgas2000 

Classificação: AI - Área Contaminada sob Investigação

Etapas de Gerenciamento: Investigação Detalhada/Avaliação de Risco

Fonte de contaminação: Acidentes; Vazamentos ou Infiltração

Meios Impactados:

Águas subterrâneas; Solo

Contaminantes:

Arsênio; Ferro; Manganês


Fase Livre: Não

PETRÓLEO BRASILEIRO S/A - REGAP - TANQUES DE RESÍDUOS

CNPJ: 33.000.167/0093-20

Atividade: Refino de petróleo

Endereço: Rodovia Fernão Dias BR 381, Km 427 - Betim

Coordenadas: Lat. -19.975192 | Long. -44.098523 | **Datum:** Sirgas2000 

Classificação: AI - Área Contaminada sob Investigação

Etapas de Gerenciamento: Investigação Detalhada/Avaliação de Risco

Fonte de contaminação: Acidentes; Vazamentos ou Infiltração

Meios Impactados:

Águas subterrâneas

Contaminantes:

Arsênio; Bário; Benzeno; Chumbo; Cromo; Ferro; Manganês

Fase Livre: Não

PETRÓLEO BRASILEIRO S/A - REGAP - UNIDADE DE PROCESSO NORTE

CNPJ: 33.000.167/0093-20

Atividade: Refino de petróleo

Endereço: Rodovia Fernão Dias BR 381, Km 427 - Betim

Coordenadas: Lat. -19.973720 | Long. -44.096077 | **Datum:** Sirgas2000 

Classificação: ACI - Área Contaminada sob Intervenção

Etapas de Gerenciamento: Intervenção/Remediação

Fonte de contaminação: Descarte/Disposição de Resíduos

Meios Impactados:

Águas subterrâneas; Solo

Contaminantes:

Alumínio; Arsênio; Benzeno; Chumbo; Cromo; Cromo hexavalente; Ferro; Manganês; TPH (Hidrocarbonetos Totais de petróleo)


Fase Livre: Sem informação

PETROLIM LTDA - POSTO PETROLIM

CNPJ: 17.236.977/0001-05

Atividade: Postos revendedores de combustíveis e afins

Endereço: Praça Expedicionário Assunção, 12 - Nova Lima

Coordenadas: Lat. -19.985419 | Long. -43.844595 | **Datum:** Sirgas2000 

Classificação: AR - Área Reabilitada para Uso Declarado - Posto de Combustível

Etapas de Gerenciamento: Área Reabilitada

Fonte de contaminação: Vazamentos ou Infiltração

Meios Impactados:

Águas subterrâneas; Solo

Contaminantes:

Benzeno; Naftaleno; TPH (Hidrocarbonetos Totais de petróleo)


Fase Livre: Removida

PETROLUB INDUSTRIAL DE LUBRIFICANTES - PEDRO LEOPOLDO

CNPJ: 17.195.231/0002-81

Atividade: Rerrefino de óleo lubrificante usado

Endereço: Rua José Anacleto - Pedro Leopoldo

Coordenadas: Lat. -19.561870 | Long. -44.016387 | **Datum:** Sirgas2000 

Classificação: ACI - Área Contaminada sob Intervenção

Etapas de Gerenciamento: Projeto de Intervenção

Fonte de contaminação: Descarte/Disposição de Resíduos

Meios Impactados:

Solo

Contaminantes:

Arsênio;Bário;BTEX e HPA


Fase Livre: Não

PETROLUB INDUSTRIAL DE LUBRIFICANTES - SETE LAGOAS

CNPJ: 17.195.231/0002-81

Atividade: Rerrefino de óleo lubrificante usado

Endereço: Rodovia BR 040, Km 461 S/N - Sete Lagoas

Coordenadas: Lat. -19.412182 | Long. -44.335016 | **Datum:** Sirgas2000 

Classificação: ACI - Área Contaminada sob Intervenção

Etapas de Gerenciamento: Intervenção/Remediação

Fonte de contaminação: Descarte/Disposição de Resíduos

Meios Impactados:

Solo

Contaminantes:

BTEX e HPA;Cobalto


Fase Livre: Não

PETRONAS LUBRIFICANTES BRASIL S/A

CNPJ: 03.613.421/0001-86

Atividade: Fabricação de outros produtos químicos não especificados

Endereço: Rua Trajano Araújo Viana, 2500 / Cinco - Contagem

Coordenadas: Lat. -19.937169 | Long. -44.068879 | **Datum:** Sirgas2000 

Classificação: ACI - Área Contaminada sob Intervenção - Industrial

Etapas de Gerenciamento: Projeto de Intervenção

Fonte de contaminação: Descarte/Disposição de Resíduos; Vazamentos ou Infiltração

Meios Impactados:

Águas subterrâneas; Águas superficiais; Ar; Solo

Contaminantes:

Cádmio; Chumbo; TPH (Hidrocarbonetos Totais de petróleo); Tricloroeteno - TCE


Fase Livre: Não

PETRORAÇA COMBUSTÍVEIS - PETRORAÇA COMBUSTÍVEIS

CNPJ: 07.559.158/0001-45

Atividade: Postos revendedores de combustíveis e afins

Endereço: Rua Dona Luzia, 1185 Lagoa Grande - Patos de Minas

Coordenadas: Lat. -18.603290 | Long. -46.517622 | **Datum:** Sirgas2000 

Classificação: ACI - Área Contaminada sob Intervenção - Posto de Combustível

Etapas de Gerenciamento: Investigação Detalhada/Avaliação de Risco

Fonte de contaminação: Vazamentos ou Infiltração

Meios Impactados:

Águas subterrâneas; Solo

Contaminantes:

Benzeno


Fase Livre: Removida

PETROSANTOS LTDA - PETROSANTOS

CNPJ: 25.864.216/0001-26

Atividade: Postos revendedores de combustíveis e afins

Endereço: Rodovia BR 354 Km 581 - Cana Verde

Coordenadas: Lat. -21.019618 | Long. -45.174054 | **Datum:** Sirgas2000 

Classificação: AR - Área Reabilitada para Uso Declarado - Comercial

Etapas de Gerenciamento: Área Reabilitada

Fonte de contaminação: Vazamentos ou Infiltração

Meios Impactados:

Solo

Contaminantes:

BTEX e HPA


Fase Livre: Não

PETROVAZ LTDA - POSTO HOLLYWOOD

CNPJ: 03.247.841/0001-96

Atividade: Postos revendedores de combustíveis e afins

Endereço: Avenida Pedro Abrantes, 150 - Malacacheta

Coordenadas: Lat. -17.845246 | Long. -42.079068 | **Datum:** Sirgas2000 

Classificação: ACI - Área Contaminada sob Intervenção

Etapas de Gerenciamento: Investigação Detalhada/Avaliação de Risco

Fonte de contaminação: Vazamentos ou Infiltração

Meios Impactados:

Águas subterrâneas; Solo

Contaminantes:

Benzeno


Fase Livre: Não

PETROVIA COMÉRCIO DE COMBUSTÍVEIS LTDA - POSTO AVENIDA

CNPJ: 05.797.257/0001-30

Atividade: Postos revendedores de combustíveis e afins

Endereço: Avenida Prof. Telésforo Cândido de Resende, 817 - Conselheiro Lafaiete

Coordenadas: Lat. -20.658491 | Long. -43.786935 | **Datum:** Sirgas2000 

Classificação: AR - Área Reabilitada para Uso Declarado - Posto de Combustível

Etapas de Gerenciamento: Área Reabilitada

Fonte de contaminação: Vazamentos ou Infiltração

Meios Impactados:

Águas subterrâneas; Solo

Contaminantes:

Benzeno; Xilenos


Fase Livre: Não

PLANALTO POSTO DE SERVIÇOS LTDA - POSTO PLANALTO

CNPJ: 21.546.429/0001-59

Atividade: Postos revendedores de combustíveis e afins

Endereço: Avenida Dr Cristiano Guimarães, 2.329 - Belo Horizonte

Coordenadas: Lat. -19.839575 | Long. -43.951246 | **Datum:** Sirgas2000 

Classificação: ACI - Área Contaminada sob Intervenção

Etapas de Gerenciamento: Intervenção/Remediação

Fonte de contaminação: Vazamentos ou Infiltração

Meios Impactados:

Águas subterrâneas; Solo

Contaminantes:

BTEX e HPA

Fase Livre: Em processo de remoção


Área gerenciada na Prefeitura Municipal de Belo Horizonte

PLÁSTICOS MUELLER S/A INDÚSTRIA E COMÉRCIO

CNPJ: 07.373.480/0001-85

Atividade: Indústria Química

Endereço: Avenida Santa Terezinha, 145 - Matozinhos

Coordenadas: Lat. -19.557920 | Long. -44.088857 | **Datum:** Sirgas2000 

Classificação: AR - Área Reabilitada para Uso Declarado - Industrial

Etapas de Gerenciamento: Área Reabilitada

Fonte de contaminação: Vazamentos ou Infiltração

Meios Impactados:

Águas subterrâneas

Contaminantes:

Cloreto de vinila;Tetracloroetano - PCE;Tricloroetano - TCE


Fase Livre: Removida

POLI & TOLEDO COMÉRCIO DE COMBUSTÍVEIS LTDA - POSTO TOLEDO

CNPJ: 01.020.020/0001-97

Atividade: Postos revendedores de combustíveis e afins

Endereço: Rua Adelaide Vassalo, Nº 200, Centro - São Lourenço

Coordenadas: Lat. -22.118153 | Long. -45.058264 | **Datum:** Sirgas2000 

Classificação: AMR - Área em Processo de Monitoramento para Reabilitação - Posto de Combustível

Etapas de Gerenciamento: Monitoramento para Reabilitação

Fonte de contaminação: Vazamentos ou Infiltração

Meios Impactados:

Águas subterrâneas; Solo

Contaminantes:

Benzeno; Etilbenzeno; Indeno (1,2,3-c,d)
pireno; Naftaleno; Tolueno; Xilenos


Fase Livre: Não removida

POLIPETRO II DISTRIBUIDORA DE COMBUSTIVEIS LTDA

CNPJ: 03.015.579/0001-54

Atividade: Postos revendedores de combustíveis e afins

Endereço: Avenida Cristiano Machado, 10.260 - Belo Horizonte

Coordenadas: Lat. -19.836406 | Long. -43.939615 | **Datum:** Sirgas2000 

Classificação: AR - Área Reabilitada para Uso Declarado - Comercial

Etapas de Gerenciamento: Área Reabilitada

Fonte de contaminação: Vazamentos ou Infiltração

Meios Impactados:

Águas subterrâneas; Solo

Contaminantes:

BTEX e HPA

Fase Livre: Não

Área gerenciada na Prefeitura Municipal de Belo Horizonte

Diretoria de Gestão de Barragens e Recuperação de Áreas de Mineração e Indústria

Gerência de Áreas Contaminadas

Dezembro 2024


403 de 762

POSTO 747 LTDA - EX POSTO BIG BEM

CNPJ: 03.636.900/0003-80

Atividade: Postos revendedores de combustíveis e afins

Endereço: Rua Dr. Guilherme de Castro, 1.330 - Santos Dumont

Coordenadas: Lat. -21.465395 | Long. -43.552567 | **Datum:** Sirgas2000 

Classificação: AMR - Área em Processo de Monitoramento para Reabilitação

Etapas de Gerenciamento: Monitoramento para Reabilitação

Fonte de contaminação: Vazamentos ou Infiltração

Meios Impactados:

Águas subterrâneas; Solo

Contaminantes:

BTEX e HPA


Fase Livre: Removida

POSTO A S MESQUITA LTDA - AUTO POSTO REAL

CNPJ: 86.481.504/0001-96

Atividade: Postos revendedores de combustíveis e afins

Endereço: Rua Rio de Janeiro, 2.370 - Divinópolis

Coordenadas: Lat. -20.136035 | Long. -44.908477 | **Datum:** Sirgas2000 

Classificação: ACI - Área Contaminada sob Intervenção

Etapas de Gerenciamento: Investigação Detalhada/Avaliação de Risco

Fonte de contaminação: Vazamentos ou Infiltração

Meios Impactados:

Águas subterrâneas; Solo

Contaminantes:

BTEX e HPA


Fase Livre: Removida

POSTO AEL TRANSABRIL SUL LTDA - POSTO TRANSABRIL SUL

CNPJ: 05.812.641/0001-64

Atividade: Postos revendedores de combustíveis e afins

Endereço: Rodovia BR 381, Km 744 - Três Corações

Coordenadas: Lat. -21.659153 | Long. -45.302435 | **Datum:** Sirgas2000 

Classificação: AI - Área Contaminada sob Investigação

Etapas de Gerenciamento: Investigação Confirmatória

Fonte de contaminação: Vazamentos ou Infiltração

Meios Impactados:

Águas subterrâneas; Solo

Contaminantes:

Benzeno


Fase Livre: Não

POSTO AEROPORTO LTDA

CNPJ: 16.665.259/0001-91

Atividade: Postos revendedores de combustíveis e afins

Endereço: Rua Henrique Cabral, 19 - Belo Horizonte

Coordenadas: Lat. -19.856761 | Long. -43.959537 | **Datum:** Sirgas2000 

Classificação: AR - Área Reabilitada para Uso Declarado - Posto de Combustível

Etapas de Gerenciamento: Área Reabilitada

Fonte de contaminação: Vazamentos ou Infiltração

Meios Impactados:

Águas subterrâneas; Solo

Contaminantes:

BTEX e HPA

Fase Livre: Não

Área gerenciada na Prefeitura Municipal de Belo Horizonte

Diretoria de Gestão de Barragens e Recuperação de Áreas de Mineração e Indústria

Gerência de Áreas Contaminadas

Dezembro 2024


407 de 762

POSTO ALBATROZ LTDA

CNPJ: 16.662.322/0001-36

Atividade: Postos revendedores de combustíveis e afins

Endereço: Avenida Afonso Pena, 2.122 - Belo Horizonte

Coordenadas: Lat. -19.930498 | Long. -43.931692 | **Datum:** Sirgas2000 

Classificação: AR - Área Reabilitada para Uso Declarado - Posto de Combustível

Etapas de Gerenciamento: Área Reabilitada

Fonte de contaminação: Vazamentos ou Infiltração

Meios Impactados:

Águas subterrâneas; Solo

Contaminantes:

BTEX e HPA

Fase Livre: Não


Área gerenciada na Prefeitura Municipal de Belo Horizonte

POSTO AMARÍLIO E SILVA LTDA - EDSON ANTONIO DA SILVA

CNPJ: 17.401.449/0001-64

Atividade: Postos revendedores de combustíveis e afins

Endereço: Rodovia Mg 238, Km 125 - Jequitibá

Coordenadas: Lat. -19.236818 | Long. -44.022292 | **Datum:** Sirgas2000 

Classificação: AR - Área Reabilitada para Uso Declarado - Posto de Combustível

Etapas de Gerenciamento: Área Reabilitada

Fonte de contaminação: Vazamentos ou Infiltração

Meios Impactados:

Águas subterrâneas; Solo

Contaminantes:

BTEX e HPA


Fase Livre: Não

POSTO AMAZONAS LTDA

CNPJ: 17.279.670/0001-91

Atividade: Postos revendedores de combustíveis e afins

Endereço: Avenida Amazonas, 5.298 - Belo Horizonte

Coordenadas: Lat. -19.929933 | Long. -43.979398 | **Datum:** Sirgas2000 

Classificação: AMR - Área em Processo de Monitoramento para Reabilitação

Etapas de Gerenciamento: Monitoramento para Reabilitação

Fonte de contaminação: Vazamentos ou Infiltração

Meios Impactados:

Águas subterrâneas; Solo

Contaminantes:

BTEX e HPA

Fase Livre: Removida


Área gerenciada na Prefeitura Municipal de Belo Horizonte

POSTO ANCHIETA LTDA

CNPJ: 02.251.470/0001-53

Atividade: Postos revendedores de combustíveis e afins

Endereço: Presidente Carlos Luz, 710 - Belo Horizonte

Coordenadas: Lat. -19.902858 | Long. -43.965929 | **Datum:** Sirgas2000 

Classificação: AR - Área Reabilitada para Uso Declarado - Uso Geral

Etapas de Gerenciamento: Área Reabilitada

Fonte de contaminação: Vazamentos ou Infiltração

Meios Impactados:

Águas subterrâneas; Solo

Contaminantes:

BTEX e HPA

Fase Livre: Não

Área gerenciada na Prefeitura Municipal de Belo Horizonte

Diretoria de Gestão de Barragens e Recuperação de Áreas de Mineração e Indústria

Gerência de Áreas Contaminadas

Dezembro 2024


411 de 762

POSTO ANGOLA LTDA - POSTO ANGOLA LTDA

CNPJ: 25.290.396/0001-80

Atividade: Postos revendedores de combustíveis e afins

Endereço: Rua do Rosário, 1.001 - Betim

Coordenadas: Lat. -19.957093 | Long. -44.200688 | **Datum:** Sirgas2000 

Classificação: ACI - Área Contaminada sob Intervenção

Etapas de Gerenciamento: Investigação Detalhada/Avaliação de Risco

Fonte de contaminação: Vazamentos ou Infiltração

Meios Impactados:

Águas subterrâneas

Contaminantes:

Dibenzo(a, h) antraceno


Fase Livre: Removida

POSTO ANTONIO MASSUD LTDA - POSTO CRISTIANE

CNPJ: 00.356.488/0001-94

Atividade: Postos revendedores de combustíveis e afins

Endereço: Rua Araguari, 1.140 - Belo Horizonte

Coordenadas: Lat. -19.928102 | Long. -43.950856 | **Datum:** Sirgas2000 

Classificação: AMR - Área em Processo de Monitoramento para Reabilitação - Comercial

Etapas de Gerenciamento: Monitoramento para Reabilitação

Fonte de contaminação: Vazamentos ou Infiltração

Meios Impactados:

Águas subterrâneas; Solo

Contaminantes:

BTEX e HPA

Fase Livre: Removida


Área gerenciada na Prefeitura Municipal de Belo Horizonte

POSTO ANTUNES LTDA

CNPJ: 01.553.073/0001-73

Atividade: Postos revendedores de combustíveis e afins

Endereço: Avenida Portugal, 3.201 - Belo Horizonte

Coordenadas: Lat. -19.845169 | Long. -43.972233 | **Datum:** Sirgas2000 

Classificação: AR - Área Reabilitada para Uso Declarado - Posto de Combustível

Etapas de Gerenciamento: Área Reabilitada

Fonte de contaminação: Vazamentos ou Infiltração

Meios Impactados:

Águas subterrâneas; Solo

Contaminantes:

BTEX e HPA

Fase Livre: Não

Área gerenciada na Prefeitura Municipal de Belo Horizonte

Diretoria de Gestão de Barragens e Recuperação de Áreas de Mineração e Indústria

Gerência de Áreas Contaminadas

Dezembro 2024


414 de 762

POSTO APOLO LTDA

CNPJ: 17.403.742/0001-60

Atividade: Postos revendedores de combustíveis e afins

Endereço: Rua Jacuí, 2.275 - Belo Horizonte

Coordenadas: Lat. -19.893519 | Long. -43.936425 | **Datum:** Sirgas2000 

Classificação: AMR - Área em Processo de Monitoramento para Reabilitação

Etapas de Gerenciamento: Monitoramento para Reabilitação

Fonte de contaminação: Vazamentos ou Infiltração

Meios Impactados:

Águas subterrâneas; Solo

Contaminantes:

BTEX e HPA

Fase Livre: Removida

Área gerenciada na Prefeitura Municipal de Belo Horizonte

Diretoria de Gestão de Barragens e Recuperação de Áreas de Mineração e Indústria

Gerência de Áreas Contaminadas

Dezembro 2024


415 de 762

POSTO ARAGUAIA DE ARAGUARI LTDA - POSTO ARAGUAIA DE ARAGUARI LTDA

CNPJ: 16.825.549/0001-55

Atividade: Postos revendedores de combustíveis e afins

Endereço: Rua Brasil Accioly, N.º 539 - Centro - Araguari

Coordenadas: Lat. -18.645650 | Long. -48.195112 | **Datum:** Sirgas2000 

Classificação: ACI - Área Contaminada sob Intervenção

Etapas de Gerenciamento: Investigação Detalhada/Avaliação de Risco

Fonte de contaminação: Vazamentos ou Infiltração

Meios Impactados:

Águas subterrâneas; Solo

Contaminantes:

Benzeno; Etilbenzeno; Naftaleno; Tolueno; TPH
(Hidrocarbonetos Totais de petróleo); Xilenos


Fase Livre: Não

POSTO ARAUCÁRIA LTDA

CNPJ: 00.065.913/0002-77

Atividade: Postos revendedores de combustíveis e afins

Endereço: Avenida Santa Terezinha, 426 - Belo Horizonte

Coordenadas: Lat. -19.869591 | Long. -44.000022 | **Datum:** Sirgas2000 

Classificação: AR - Área Reabilitada para Uso Declarado - Comercial

Etapas de Gerenciamento: Área Reabilitada

Fonte de contaminação: Vazamentos ou Infiltração

Meios Impactados:

Águas subterrâneas; Solo

Contaminantes:

BTEX e HPA

Fase Livre: Removida


Área gerenciada na Prefeitura Municipal de Belo Horizonte

POSTO ARAUCÁRIA LTDA - POSTO ARAUCÁRIA

CNPJ: 00.065.913/0001-96

Atividade: Postos revendedores de combustíveis e afins

Endereço: Avenida Silviano Brandão, 1.344 - Belo Horizonte

Coordenadas: Lat. -19.911678 | Long. -43.925131 | **Datum:** Sirgas2000 

Classificação: AR - Área Reabilitada para Uso Declarado - Comercial

Etapas de Gerenciamento: Área Reabilitada

Fonte de contaminação: Vazamentos ou Infiltração

Meios Impactados:

Águas subterrâneas; Solo

Contaminantes:

BTEX e HPA

Fase Livre: Não


Área gerenciada na Prefeitura Municipal de Belo Horizonte

POSTO ARAUJO COM. E DISTR. DE COMB. E LUBR. LTDA

CNPJ: 08.735.390/0001-50

Atividade: Postos revendedores de combustíveis e afins

Endereço: Avenida Americo Vespucio, 809 - Belo Horizonte

Coordenadas: Lat. -19.891419 | Long. -43.957490 | **Datum:** Sirgas2000 

Classificação: AR - Área Reabilitada para Uso Declarado - Posto de Combustível

Etapas de Gerenciamento: Área Reabilitada

Fonte de contaminação: Vazamentos ou Infiltração

Meios Impactados:

Águas subterrâneas; Solo

Contaminantes:

BTEX e HPA

Fase Livre: Não

Área gerenciada na Prefeitura Municipal de Belo Horizonte

Diretoria de Gestão de Barragens e Recuperação de Áreas de Mineração e Indústria

Gerência de Áreas Contaminadas

Dezembro 2024


419 de 762

POSTO ASA BRANCA LTDA - ASA BRANCA

CNPJ: 18.551.507/0001-07

Atividade: Postos revendedores de combustíveis e afins

Endereço: Rua Humaitá, 585 - Serro

Coordenadas: Lat. -18.610917 | Long. -43.374350 | **Datum:** Sirgas2000 

Classificação: AMR - Área em Processo de Monitoramento para Reabilitação

Etapas de Gerenciamento: Monitoramento para Reabilitação

Fonte de contaminação: Vazamentos ou Infiltração

Meios Impactados:

Águas subterrâneas; Solo

Contaminantes:

Benzeno; Benzo(a)antraceno; Criseno; Etilbenzeno; Fenantreno; Xilenos


Fase Livre: Não

POSTO ASSIS LTDA - POSTO ASSIS

CNPJ: 97.480.321/0001-72

Atividade: Postos revendedores de combustíveis e afins

Endereço: Rodovia BR 262, Km 26 - Belo Horizonte

Coordenadas: Lat. -19.857214 | Long. -43.900520 | **Datum:** Sirgas2000 

Classificação: ACI - Área Contaminada sob Intervenção

Etapas de Gerenciamento: Investigação Detalhada/Avaliação de Risco

Fonte de contaminação: Vazamentos ou Infiltração

Meios Impactados:

Águas subterrâneas; Solo

Contaminantes:

BTEX e HPA

Fase Livre: Em processo de remoção

Área gerenciada na Prefeitura Municipal de Belo Horizonte

Diretoria de Gestão de Barragens e Recuperação de Áreas de Mineração e Indústria

Gerência de Áreas Contaminadas

Dezembro 2024


421 de 762

POSTO ASTRAL LTDA - POSTO ASTRAL

CNPJ: 00.524.333/0001-10

Atividade: Postos revendedores de combustíveis e afins

Endereço: Avenida Brigadeiro Eduardo Gomes, 1.025 - Belo Horizonte

Coordenadas: Lat. -19.906753 | Long. -44.004074 | **Datum:** Sirgas2000 

Classificação: AMR - Área em Processo de Monitoramento para Reabilitação

Etapas de Gerenciamento: Monitoramento para Reabilitação

Fonte de contaminação: Vazamentos ou Infiltração

Meios Impactados:

Águas subterrâneas; Solo

Contaminantes:

BTEX e HPA

Fase Livre: Não


Área gerenciada na Prefeitura Municipal de Belo Horizonte

POSTO ATLAS LTDA - EPP - POSTO ATLAS LTDA - EPP

CNPJ: 24.739.666/0001-24

Atividade: Postos revendedores de combustíveis e afins

Endereço: Rua General Osório, 117 - São João Del Rei

Coordenadas: Lat. -21.137567 | Long. -44.263573 | **Datum:** Sirgas2000 

Classificação: AR - Área Reabilitada para Uso Declarado - Comercial

Etapas de Gerenciamento: Área Reabilitada

Fonte de contaminação: Vazamentos ou Infiltração

Meios Impactados:

Águas subterrâneas; Solo

Contaminantes:

BTEX e HPA


Fase Livre: Removida

POSTO AVENDIA BQ (EX TAVARES E FRANÇA) - POSTO JATÃO

CNPJ: 04.248.644/0001-54

Atividade: Postos revendedores de combustíveis e afins

Endereço: Avenida Governador Bias Fortes, 908 - Barbacena

Coordenadas: Lat. -21.214390 | Long. -43.758770 | **Datum:** Sirgas2000 

Classificação: AMR - Área em Processo de Monitoramento para Reabilitação - Posto de Combustível

Etapas de Gerenciamento: Monitoramento para Reabilitação

Fonte de contaminação: Vazamentos ou Infiltração

Meios Impactados:

Águas subterrâneas; Solo

Contaminantes:

BTEX e HPA


Fase Livre: Removida

POSTO AVENIDA LTDA

CNPJ: 17.252.743/0001-51

Atividade: Postos revendedores de combustíveis e afins

Endereço: Avenida Amazonas, 9.248 - Belo Horizonte

Coordenadas: Lat. -19.947855 | Long. -44.008917 | **Datum:** Sirgas2000 

Classificação: AMR - Área em Processo de Monitoramento para Reabilitação

Etapas de Gerenciamento: Monitoramento para Reabilitação

Fonte de contaminação: Vazamentos ou Infiltração

Meios Impactados:

Águas subterrâneas; Solo

Contaminantes:

BTEX e HPA

Fase Livre: Removida

Área gerenciada na Prefeitura Municipal de Belo Horizonte

Diretoria de Gestão de Barragens e Recuperação de Áreas de Mineração e Indústria

Gerência de Áreas Contaminadas

Dezembro 2024


425 de 762

POSTO AVIEN LTDA - POSTO KM 13

CNPJ: 08.799.288/0001-18

Atividade: Postos revendedores de combustíveis e afins

Endereço: Rodovia BR 381, Km 13 - Sabará

Coordenadas: Lat. -19.834442 | Long. -43.850169 | **Datum:** Sirgas2000 

Classificação: AR - Área Reabilitada para Uso Declarado - Posto de Combustível

Etapas de Gerenciamento: Área Reabilitada

Fonte de contaminação: Vazamentos ou Infiltração

Meios Impactados:

Águas subterrâneas; Solo

Contaminantes:

Antraceno; Benzeno; Benzo(a)antraceno; Benzo(b)fluorante no; Criseno; Etilbenzeno; Fenantreno; Fluoranteno; Xilenos


Fase Livre: Não

POSTO BAHAMA'S LTDA

CNPJ: 17.438.508/0001-79

Atividade: Postos revendedores de combustíveis e afins

Endereço: Avenida Silviano Brandão, 796 - Belo Horizonte

Coordenadas: Lat. -19.908314 | Long. -43.928910 | **Datum:** Sirgas2000 

Classificação: AR - Área Reabilitada para Uso Declarado - Posto de Combustível

Etapas de Gerenciamento: Área Reabilitada

Fonte de contaminação: Vazamentos ou Infiltração

Meios Impactados:

Águas subterrâneas; Solo

Contaminantes:

BTEX e HPA

Fase Livre: Não

Área gerenciada na Prefeitura Municipal de Belo Horizonte

Diretoria de Gestão de Barragens e Recuperação de Áreas de Mineração e Indústria

Gerência de Áreas Contaminadas

Dezembro 2024


427 de 762

POSTO BALUARTE LTDA

CNPJ: 02.911.786/0001-24

Atividade: Postos revendedores de combustíveis e afins

Endereço: Rodovia BR 262, Km 24,5 - Belo Horizonte

Coordenadas: Lat. -19.958740 | Long. -44.072042 | **Datum:** Sirgas2000 

Classificação: AR - Área Reabilitada para Uso Declarado - Posto de Combustível

Etapas de Gerenciamento: Área Reabilitada

Fonte de contaminação: Vazamentos ou Infiltração

Meios Impactados:

Águas subterrâneas; Solo

Contaminantes:

BTEX e HPA

Fase Livre: Não

Área gerenciada na Prefeitura Municipal de Belo Horizonte

Diretoria de Gestão de Barragens e Recuperação de Áreas de Mineração e Indústria

Gerência de Áreas Contaminadas

Dezembro 2024


428 de 762

POSTO BARÃO DE MELO LTDA

CNPJ: 21.626.395/0001-02

Atividade: Postos revendedores de combustíveis e afins

Endereço: Avenida Barão Homem de Melo, 827 - Belo Horizonte

Coordenadas: Lat. -19.940999 | Long. -43.971609 | **Datum:** Sirgas2000 

Classificação: AR - Área Reabilitada para Uso Declarado - Posto de Combustível

Etapas de Gerenciamento: Área Reabilitada

Fonte de contaminação: Vazamentos ou Infiltração

Meios Impactados:

Águas subterrâneas; Solo

Contaminantes:

BTEX e HPA

Fase Livre: Não

Área gerenciada na Prefeitura Municipal de Belo Horizonte

Diretoria de Gestão de Barragens e Recuperação de Áreas de Mineração e Indústria

Gerência de Áreas Contaminadas

Dezembro 2024


429 de 762

POSTO BARRA LIMPA - POSTO BARRA LIMPA

CNPJ: 22.421.630/0001-72

Atividade: Postos revendedores de combustíveis e afins

Endereço: Rodovia Fernão Dias S/N Km 35 - Igarapé

Coordenadas: Lat. -20.074756 | Long. -44.302754 | **Datum:** Sirgas2000 

Classificação: AR - Área Reabilitada para Uso Declarado

Etapas de Gerenciamento: Área Reabilitada

Fonte de contaminação: Vazamentos ou Infiltração

Meios Impactados:

Águas subterrâneas; Solo

Contaminantes:

BTEX e HPA


Fase Livre: Removida

POSTO BATISTÃO LTDA - POSTO BATISTÃO

CNPJ: 17.507.930/0001-39

Atividade: Postos revendedores de combustíveis e afins

Endereço: Rua Desembargador Reis Alves, 880 - Belo Horizonte

Coordenadas: Lat. -19.965703 | Long. -43.997739 | **Datum:** Sirgas2000 

Classificação: AMR - Área em Processo de Monitoramento para Reabilitação

Etapas de Gerenciamento: Monitoramento para Reabilitação

Fonte de contaminação: Vazamentos ou Infiltração

Meios Impactados:

Águas subterrâneas; Solo

Contaminantes:

BTEX e HPA

Fase Livre: Removida


Área gerenciada na Prefeitura Municipal de Belo Horizonte

POSTO BEIRA RIO III LTDA

CNPJ: 04.231.110/0001-15

Atividade: Postos revendedores de combustíveis e afins

Endereço: Avenida Paulo Lins, 56 - Formiga

Coordenadas: Lat. -20.463099 | Long. -45.430939 | **Datum:** Sirgas2000 

Classificação: AR - Área Reabilitada para Uso Declarado - Comercial

Etapas de Gerenciamento: Área Reabilitada

Fonte de contaminação: Vazamentos ou Infiltração

Meios Impactados:

Águas subterrâneas; Solo

Contaminantes:

BTEX e HPA


Fase Livre: Não

POSTO BETANIA LTDA - POSTO BETANIA

CNPJ: 17.431.123/0001-80

Atividade: Postos revendedores de combustíveis e afins

Endereço: Rua Úrsula Paulino, 1.292 - Belo Horizonte

Coordenadas: Lat. -19.958707 | Long. -43.988260 | **Datum:** Sirgas2000 

Classificação: AR - Área Reabilitada para Uso Declarado - Posto de Combustível

Etapas de Gerenciamento: Área Reabilitada

Fonte de contaminação: Vazamentos ou Infiltração

Meios Impactados:

Águas subterrâneas; Solo

Contaminantes:

BTEX e HPA

Fase Livre: Não


Área gerenciada na Prefeitura Municipal de Belo Horizonte

POSTO BHJ LTDA - POSTO BHJ LTDA (ANTIGO POSTO PARIS LTDA)

CNPJ: 16.525.065/0001-90

Atividade: Postos revendedores de combustíveis e afins

Endereço: Avenida Prudente de Moraes, 1.133 - Belo Horizonte

Coordenadas: Lat. -19.945593 | Long. -43.949400 | **Datum:** Sirgas2000 

Classificação: ACI - Área Contaminada sob Intervenção

Etapas de Gerenciamento: Intervenção/Remediação

Fonte de contaminação: Vazamentos ou Infiltração

Meios Impactados:

Águas subterrâneas; Solo

Contaminantes:

BTEX e HPA

Fase Livre: Não


Área gerenciada na Prefeitura Municipal de Belo Horizonte

POSTO BOA ESTRELA LTDA - POSTO BOA ESTRELA

CNPJ: 20.811.410/0001-20

Atividade: Postos revendedores de combustíveis e afins

Endereço: Avenida Presidente Tancredo Neves, 2.812 - Caratinga

Coordenadas: Lat. -19.768131 | Long. -42.130673 | **Datum:** Sirgas2000 

Classificação: AR - Área Reabilitada para Uso Declarado - Posto de Combustível

Etapas de Gerenciamento: Área Reabilitada

Fonte de contaminação: Vazamentos ou Infiltração

Meios Impactados:

Águas subterrâneas; Solo

Contaminantes:

BTEX e HPA


Fase Livre: Não

POSTO BOLA CHEIA LTDA

CNPJ: 20.791.380/0001-37

Atividade: Postos revendedores de combustíveis e afins

Endereço: Rua Dorival Machado, 519 - Belo Horizonte

Coordenadas: Lat. -19.827210 | Long. -43.974009 | **Datum:** Sirgas2000 

Classificação: AR - Área Reabilitada para Uso Declarado - Posto de Combustível

Etapas de Gerenciamento: Área Reabilitada

Fonte de contaminação: Vazamentos ou Infiltração

Meios Impactados:

Águas subterrâneas; Solo

Contaminantes:

BTEX e HPA

Fase Livre: Não


Área gerenciada na Prefeitura Municipal de Belo Horizonte

POSTO BOM BOM LTDA - POSTO BOM BOM

CNPJ: 19.902.337/0001-12

Atividade: Postos revendedores de combustíveis e afins

Endereço: Avenida do Contorno, 2.694 - Belo Horizonte

Coordenadas: Lat. -19.921809 | Long. -43.922657 | **Datum:** Sirgas2000 

Classificação: AI - Área Contaminada sob Investigação - Posto de Combustível

Etapas de Gerenciamento: Investigação Detalhada/Avaliação de Risco

Fonte de contaminação: Vazamentos ou Infiltração

Meios Impactados:

Águas subterrâneas; Solo

Contaminantes:

BTEX e HPA

Fase Livre: Não


Área gerenciada na Prefeitura Municipal de Belo Horizonte

POSTO BRASÃO LTDA - POSTO BRASÃO

CNPJ: 17.315.110/0001-45

Atividade: Postos revendedores de combustíveis e afins

Endereço: Rua Treze de Maio, 23 - Água Boa

Coordenadas: Lat. -17.990509 | Long. -42.391836 | **Datum:** Sirgas2000 

Classificação: ACI - Área Contaminada sob Intervenção

Etapas de Gerenciamento: Investigação Detalhada/Avaliação de Risco

Fonte de contaminação: Vazamentos ou Infiltração

Meios Impactados:

Águas subterrâneas; Solo

Contaminantes:

BTEX e HPA;TPH (Hidrocarbonetos Totais de petróleo)


Fase Livre: Não

POSTO BRASIL LTDA.

CNPJ: 25.426.164/0001-06

Atividade: Postos revendedores de combustíveis e afins

Endereço: Avenida Dr. Fidelis Reis, 249 - Uberaba

Coordenadas: Lat. -19.745852 | Long. -47.934090 | **Datum:** Sirgas2000 

Classificação: AMR - Área em Processo de Monitoramento para Reabilitação - Comercial

Etapas de Gerenciamento: Monitoramento para Reabilitação

Fonte de contaminação: Vazamentos ou Infiltração

Meios Impactados:

Águas subterrâneas; Solo

Contaminantes:

Benzeno; Etilbenzeno; Indeno (1,2,3-c,d)
pireno; Naftaleno; Tolueno; Xilenos


Fase Livre: Removida

POSTO BRASINHA LTDA - POSTO BRASINHA

CNPJ: 16.531.071/0001-50

Atividade: Postos revendedores de combustíveis e afins

Endereço: Rua Pelotas, 36 - Belo Horizonte

Coordenadas: Lat. -19.913593 | Long. -43.989075 | **Datum:** Sirgas2000 

Classificação: AMR - Área em Processo de Monitoramento para Reabilitação

Etapas de Gerenciamento: Monitoramento para Reabilitação

Fonte de contaminação: Vazamentos ou Infiltração

Meios Impactados:

Águas subterrâneas; Solo

Contaminantes:

BTEX e HPA

Fase Livre: Não


Área gerenciada na Prefeitura Municipal de Belo Horizonte

POSTO BRUNATA LTDA

CNPJ: 66.333.501/0001-06

Atividade: Postos revendedores de combustíveis e afins

Endereço: Rua Anapurus, 21 - Belo Horizonte

Coordenadas: Lat. -19.856498 | Long. -43.920829 | **Datum:** Sirgas2000 

Classificação: AI - Área Contaminada sob Investigação - Posto de Combustível

Etapas de Gerenciamento: Investigação Detalhada/Avaliação de Risco

Fonte de contaminação: Vazamentos ou Infiltração

Meios Impactados:

Águas subterrâneas; Solo

Contaminantes:

BTEX e HPA

Fase Livre: Removida

Área gerenciada na Prefeitura Municipal de Belo Horizonte

Diretoria de Gestão de Barragens e Recuperação de Áreas de Mineração e Indústria

Gerência de Áreas Contaminadas

Dezembro 2024


441 de 762

POSTO BRUNINHA (ANTIGO - POSTO CARDEAL)

CNPJ: 17.176.595/0003-03

Atividade: Postos revendedores de combustíveis e afins

Endereço: Avenida Dom Pedro I, 1.680 - Belo Horizonte

Coordenadas: Lat. -19.832562 | Long. -43.963047 | **Datum:** Sirgas2000 

Classificação: ACI - Área Contaminada sob Intervenção

Etapas de Gerenciamento: Investigação Detalhada/Avaliação de Risco

Fonte de contaminação: Vazamentos ou Infiltração

Meios Impactados:

Águas subterrâneas; Solo

Contaminantes:

BTEX e HPA

Fase Livre: Não


Área gerenciada na Prefeitura Municipal de Belo Horizonte

POSTO C J LTDA

CNPJ: 04.783.903/0001-47

Atividade: Postos revendedores de combustíveis e afins

Endereço: Avenida Prudente de Moraes, 581 - Belo Horizonte

Coordenadas: Lat. -19.941230 | Long. -43.948424 | **Datum:** Sirgas2000 

Classificação: AR - Área Reabilitada para Uso Declarado - Posto de Combustível

Etapas de Gerenciamento: Área Reabilitada

Fonte de contaminação: Vazamentos ou Infiltração

Meios Impactados:

Águas subterrâneas; Solo

Contaminantes:

BTEX e HPA

Fase Livre: Não


Área gerenciada na Prefeitura Municipal de Belo Horizonte

POSTO CABANA LTDA - CAIÇARAS

CNPJ: 04.155.747/0001-70

Atividade: Postos revendedores de combustíveis e afins

Endereço: Rodovia BR 040, Km 699 - Barbacena

Coordenadas: Lat. -21.218605 | Long. -43.744993 | **Datum:** Sirgas2000 

Classificação: AR - Área Reabilitada para Uso Declarado - Comercial

Etapas de Gerenciamento: Área Reabilitada

Fonte de contaminação: Vazamentos ou Infiltração

Meios Impactados:

Águas subterrâneas; Solo

Contaminantes:

BTEX e HPA


Fase Livre: Não

POSTO CABRAL LTDA

CNPJ: 17.228.339/0001-42

Atividade: Postos revendedores de combustíveis e afins

Endereço: Avenida do Contorno, 8.249 - Belo Horizonte

Coordenadas: Lat. -19.934059 | Long. -43.952876 | **Datum:** Sirgas2000 

Classificação: AR - Área Reabilitada para Uso Declarado - Comercial

Etapas de Gerenciamento: Área Reabilitada

Fonte de contaminação: Vazamentos ou Infiltração

Meios Impactados:

Águas subterrâneas; Solo

Contaminantes:

BTEX e HPA

Fase Livre: Não

Área gerenciada na Prefeitura Municipal de Belo Horizonte

Diretoria de Gestão de Barragens e Recuperação de Áreas de Mineração e Indústria

Gerência de Áreas Contaminadas

Dezembro 2024


445 de 762

POSTO CAMILA

CNPJ: 21.568.446/0001-97

Atividade: Postos revendedores de combustíveis e afins

Endereço: Av. Bernardo Vascomcelos, 1042 - Belo Horizonte

Coordenadas: Lat. -19.884738 | Long. -43.942139 | **Datum:** Sirgas2000 

Classificação: ACI - Área Contaminada sob Intervenção

Etapas de Gerenciamento: Investigação Detalhada/Avaliação de Risco

Fonte de contaminação: Vazamentos ou Infiltração

Meios Impactados:

Águas subterrâneas; Solo

Contaminantes:

BTEX e HPA

Fase Livre: Não

Área gerenciada na Prefeitura Municipal de Belo Horizonte

Diretoria de Gestão de Barragens e Recuperação de Áreas de Mineração e Indústria

Gerência de Áreas Contaminadas

Dezembro 2024


446 de 762

POSTO CAMPESTRE ITABIRA - MATRIZ

CNPJ: 20.987.954/0001-47

Atividade: Postos revendedores de combustíveis e afins

Endereço: Rua Santa Maria, Nº 57, Bairro Penha - Itabira

Coordenadas: Lat. -19.616994 | Long. -43.227215 | **Datum:** Sirgas2000 

Classificação: AMR - Área em Processo de Monitoramento para Reabilitação - Industrial

Etapas de Gerenciamento: Monitoramento para Reabilitação

Fonte de contaminação: Vazamentos ou Infiltração

Meios Impactados:

Águas subterrâneas; Solo

Contaminantes:

Benzeno; Etilbenzeno; Naftaleno; TPH (Hidrocarbonetos Totais de petróleo)


Fase Livre: Não

POSTO CANADÁ DE UNIÃO DE MINAS - POSTO CANADÁ DE UNIÃO DE MINAS

CNPJ: 05.019.706/0001-19

Atividade: Postos revendedores de combustíveis e afins

Endereço: Rua Dez, 1.022 - Centro - União de Minas

Coordenadas: Lat. -19.531067 | Long. -50.335911 | **Datum:** Sirgas2000 

Classificação: ACI - Área Contaminada sob Intervenção

Etapas de Gerenciamento: Intervenção/Remediação

Fonte de contaminação: Vazamentos ou Infiltração

Meios Impactados:

Águas subterrâneas

Contaminantes:

Benzeno;Etilbenzeno;Tolueno;Xilenos


Fase Livre: Em processo de remoção

POSTO CANDANGO LTDA - POSTO CANDANGO LTDA

CNPJ: 22.665.483/0001-86

Atividade: Postos revendedores de combustíveis e afins

Endereço: Avenida Armênio Veloso, 30 - Montes Claros

Coordenadas: Lat. -16.719025 | Long. -43.863511 | **Datum:** Sirgas2000 

Classificação: AMR - Área em Processo de Monitoramento para Reabilitação

Etapas de Gerenciamento: Monitoramento para Reabilitação

Fonte de contaminação: Vazamentos ou Infiltração

Meios Impactados:

Águas subterrâneas; Solo

Contaminantes:

BTEX e HPA


Fase Livre: Removida

POSTO CAPEL DE COMBUSTÍVEIS LTDA - POSTO CAPEL

CNPJ: 32.604.326/0001-14

Atividade: Postos revendedores de combustíveis e afins

Endereço: Rua Getúlio Vargas, 217 - Resplendor

Coordenadas: Lat. -19.325138 | Long. -41.254351 | **Datum:** Sirgas2000 

Classificação: ACI - Área Contaminada sob Intervenção

Etapas de Gerenciamento: Intervenção/Remediação

Fonte de contaminação: Vazamentos ou Infiltração

Meios Impactados:

Águas subterrâneas; Solo

Contaminantes:

BTEX e HPA


Fase Livre: Em processo de remoção

POSTO CAPITAL LTDA - POSTO CAPITAL

CNPJ: 21.725.460/0001-57

Atividade: Postos revendedores de combustíveis e afins

Endereço: Avenida Abílio Machado, 1772 - Belo Horizonte

Coordenadas: Lat. -19.902186 | Long. -44.005914 | **Datum:** Sirgas2000 

Classificação: AMR - Área em Processo de Monitoramento para Reabilitação

Etapas de Gerenciamento: Monitoramento para Reabilitação

Fonte de contaminação: Vazamentos ou Infiltração

Meios Impactados:

Águas subterrâneas; Solo

Contaminantes:

BTEX e HPA

Fase Livre: Não


Área gerenciada na Prefeitura Municipal de Belo Horizonte

POSTO CARIJÓ LTDA

CNPJ: 41.732.397/0001-93

Atividade: Postos revendedores de combustíveis e afins

Endereço: Rodovia BR 262, Km 4 - Belo Horizonte

Coordenadas: Lat. -19.898635 | Long. -43.982231 | **Datum:** Sirgas2000 

Classificação: ACI - Área Contaminada sob Intervenção

Etapas de Gerenciamento: Intervenção/Remediação

Fonte de contaminação: Vazamentos ou Infiltração

Meios Impactados:

Águas subterrâneas; Solo

Contaminantes:

BTEX e HPA

Fase Livre: Em processo de remoção

Área gerenciada na Prefeitura Municipal de Belo Horizonte

Diretoria de Gestão de Barragens e Recuperação de Áreas de Mineração e Indústria

Gerência de Áreas Contaminadas

Dezembro 2024


452 de 762

POSTO CATEDRAL DERIVADOS DE PETRÓLEO LTDA (EX POSTO AVENIDA LTDA) - POSTO AVENIDA LTDA

CNPJ: 22.670.632/0001-03

Atividade: Postos revendedores de combustíveis e afins

Endereço: Avenida Francisco Sá, 185 - Montes Claros

Coordenadas: Lat. -16.727087 | Long. -43.863262 | **Datum:** Sirgas2000 

Classificação: AI - Área Contaminada sob Investigação

Etapas de Gerenciamento: Investigação Confirmatória

Fonte de contaminação: Vazamentos ou Infiltração

Meios Impactados:

Águas subterrâneas; Solo

Contaminantes:

Benzeno


Fase Livre: Não

POSTO CAXUXA II LTDA - POSTO CAXUXA II

CNPJ: 23.145.287/0001-43

Atividade: Postos revendedores de combustíveis e afins

Endereço: Rodovia BR 050, Km 151 +200M, S/N, Zona Rural - Uberaba

Coordenadas: Lat. -19.583972 | Long. -48.030622 | **Datum:** Sirgas2000 

Classificação: ACI - Área Contaminada sob Intervenção

Etapas de Gerenciamento: Intervenção/Remediação

Fonte de contaminação: Vazamentos ou Infiltração

Meios Impactados:

Águas subterrâneas; Solo

Contaminantes:

Benzeno; Naftaleno


Fase Livre: Não removida

POSTO CHAPADÃO LTDA

CNPJ: 23.139.223/0001-30

Atividade: Postos revendedores de combustíveis e afins

Endereço: Avenida Silviano Brandão, 2.822 - Belo Horizonte

Coordenadas: Lat. -19.907726 | Long. -43.911316 | **Datum:** Sirgas2000 

Classificação: AR - Área Reabilitada para Uso Declarado - Uso Geral

Etapas de Gerenciamento: Área Reabilitada

Fonte de contaminação: Vazamentos ou Infiltração

Meios Impactados:

Águas subterrâneas; Solo

Contaminantes:

BTEX e HPA

Fase Livre: Não


Área gerenciada na Prefeitura Municipal de Belo Horizonte

POSTO CHAVES LTDA

CNPJ: 17.642.679/0001-15

Atividade: Postos revendedores de combustíveis e afins

Endereço: Avenida Portugal, 2.061 - Belo Horizonte

Coordenadas: Lat. -19.845822 | Long. -43.978432 | **Datum:** Sirgas2000 

Classificação: AR - Área Reabilitada para Uso Declarado - Posto de Combustível

Etapas de Gerenciamento: Área Reabilitada

Fonte de contaminação: Vazamentos ou Infiltração

Meios Impactados:

Águas subterrâneas; Solo

Contaminantes:

BTEX e HPA

Fase Livre: Não


Área gerenciada na Prefeitura Municipal de Belo Horizonte

POSTO CIDADE NOVA LTDA - POSTO CIDADE NOVA

CNPJ: 18.695.064/0003-81

Atividade: Postos revendedores de combustíveis e afins

Endereço: Avenida Juiz Marco Túlio Isaac, 330 - Centro - Betim

Coordenadas: Lat. -19.964476 | Long. -44.196834 | **Datum:** Sirgas2000 

Classificação: AR - Área Reabilitada para Uso Declarado - Posto de Combustível

Etapas de Gerenciamento: Área Reabilitada

Fonte de contaminação: Vazamentos ou Infiltração

Meios Impactados:

Águas subterrâneas; Solo

Contaminantes:

Benzeno


Fase Livre: Removida

POSTO CLEARGEL LTDA

CNPJ: 64.226.285/0001-66

Atividade: Postos revendedores de combustíveis e afins

Endereço: Avenida das Palmeiras, 921 - Belo Horizonte

Coordenadas: Lat. -19.863104 | Long. -43.971190 | **Datum:** Sirgas2000 

Classificação: AR - Área Reabilitada para Uso Declarado - Posto de Combustível

Etapas de Gerenciamento: Área Reabilitada

Fonte de contaminação: Vazamentos ou Infiltração

Meios Impactados:

Águas subterrâneas; Solo

Contaminantes:

BTEX e HPA

Fase Livre: Não

Área gerenciada na Prefeitura Municipal de Belo Horizonte

Diretoria de Gestão de Barragens e Recuperação de Áreas de Mineração e Indústria

Gerência de Áreas Contaminadas

Dezembro 2024


458 de 762

POSTO CN LTDA - POSTO CIDADE NOVA

CNPJ: 07.362.678/0001-63

Atividade: Postos revendedores de combustíveis e afins

Endereço: Avenida Cristiano Machado, 1.383 - Belo Horizonte

Coordenadas: Lat. -19.897579 | Long. -43.927923 | **Datum:** Sirgas2000 

Classificação: AMR - Área em Processo de Monitoramento para Reabilitação - Posto de Combustível

Etapas de Gerenciamento: Monitoramento para Reabilitação

Fonte de contaminação: Vazamentos ou Infiltração

Meios Impactados:

Águas subterrâneas; Solo

Contaminantes:

BTEX e HPA

Fase Livre: Não


Área gerenciada na Prefeitura Municipal de Belo Horizonte

POSTO CURIANGO LTDA

CNPJ: 18.225.672/0001-60

Atividade: Postos revendedores de combustíveis e afins

Endereço: Rodovia BR 262, Km 7 - Belo Horizonte

Coordenadas: Lat. -19.854927 | Long. -43.893468 | **Datum:** Sirgas2000 

Classificação: AR - Área Reabilitada para Uso Declarado - Posto de Combustível

Etapas de Gerenciamento: Área Reabilitada

Fonte de contaminação: Vazamentos ou Infiltração

Meios Impactados:

Águas subterrâneas; Solo

Contaminantes:

BTEX e HPA

Fase Livre: Não


Área gerenciada na Prefeitura Municipal de Belo Horizonte

POSTO CURVA DO RETIRO LTDA - POSTO CURVA DO RETIRO LTDA

CNPJ: 04.437.401/0001-64

Atividade: Postos revendedores de combustíveis e afins

Endereço: Rodovia BR 040, Km 548 - Nova Lima

Coordenadas: Lat. -20.077243 | Long. -43.982747 | **Datum:** Sirgas2000 

Classificação: AR - Área Reabilitada para Uso Declarado - Posto de Combustível

Etapas de Gerenciamento: Área Reabilitada

Fonte de contaminação: Vazamentos ou Infiltração

Meios Impactados:

Águas subterrâneas; Solo

Contaminantes:

BTEX e HPA


Fase Livre: Removida

POSTO DA GRUTA - POSTO DA GRUTA

CNPJ: 22.070.841/0001-08

Atividade: Postos revendedores de combustíveis e afins

Endereço: Rodovia Fernão Dias, Km 824 - Estiva

Coordenadas: Lat. -22.480163 | Long. -46.011103 | **Datum:** Sirgas2000 

Classificação: AMR - Área em Processo de Monitoramento para Reabilitação

Etapas de Gerenciamento: Monitoramento para Reabilitação

Fonte de contaminação: Vazamentos ou Infiltração

Meios Impactados:

Águas subterrâneas; Solo

Contaminantes:

BTEX e HPA


Fase Livre: Removida

POSTO DAMASCO LTDA

CNPJ: 86.438.769/0001-01

Atividade: Postos revendedores de combustíveis e afins

Endereço: Avenida Dom Pedro II, 1125 - Belo Horizonte

Coordenadas: Lat. -19.913482 | Long. -43.954383 | **Datum:** Sirgas2000 

Classificação: ACI - Área Contaminada sob Intervenção

Etapas de Gerenciamento: Intervenção/Remediação

Fonte de contaminação: Vazamentos ou Infiltração

Meios Impactados:

Águas subterrâneas; Solo

Contaminantes:

BTEX e HPA

Fase Livre: Não removida

Área gerenciada na Prefeitura Municipal de Belo Horizonte

Diretoria de Gestão de Barragens e Recuperação de Áreas de Mineração e Indústria

Gerência de Áreas Contaminadas

Dezembro 2024


463 de 762

POSTO DANÚBIO LTDA

CNPJ: 17.288.630/0001-06

Atividade: Postos revendedores de combustíveis e afins

Endereço: Rua Jacuí, 2.300 - Belo Horizonte

Coordenadas: Lat. -19.893588 | Long. -43.936161 | **Datum:** Sirgas2000 

Classificação: AMR - Área em Processo de Monitoramento para Reabilitação - Posto de Combustível

Etapas de Gerenciamento: Monitoramento para Reabilitação

Fonte de contaminação: Vazamentos ou Infiltração

Meios Impactados:

Águas subterrâneas; Solo

Contaminantes:

BTEX e HPA

Fase Livre: Não


Área gerenciada na Prefeitura Municipal de Belo Horizonte

POSTO DAS FLORES (ANTIGO APEC VEÍCULOS S/A) - POSTO PELICANO II

CNPJ: 45.394.157/0001-87

Atividade: Postos revendedores de combustíveis e afins

Endereço: Rua Sena Madureira, 310 Pontilhão - Barbacena

Coordenadas: Lat. -21.214232 | Long. -43.767915 | **Datum:** Sirgas2000 

Classificação: ACI - Área Contaminada sob Intervenção

Etapas de Gerenciamento: Intervenção/Remediação

Fonte de contaminação: Vazamentos ou Infiltração

Meios Impactados:

Águas subterrâneas; Solo

Contaminantes:

Benzeno; Naftaleno; Tolueno; Xilenos


Fase Livre: Em processo de remoção

POSTO DAS GARÇAS

CNPJ: 25.335.845/0001-69

Atividade: Postos revendedores de combustíveis e afins

Endereço: Rodovia Juiz de Fora, Km 106 - Ubá

Coordenadas: Lat. -21.120426 | Long. -42.956971 | **Datum:** Sirgas2000 

Classificação: AMR - Área em Processo de Monitoramento para Reabilitação - Comercial

Etapas de Gerenciamento: Monitoramento para Reabilitação

Fonte de contaminação: Vazamentos ou Infiltração

Meios Impactados:

Águas subterrâneas; Solo

Contaminantes:

Benzeno; Etilbenzeno; Xilenos


Fase Livre: Removida

POSTO DAS NAÇÕES LTDA - POSTO DAS NAÇÕES

CNPJ: 25.550.716/0001-93

Atividade: Postos revendedores de combustíveis e afins

Endereço: Rodovia Mg 5, Km 6 – Nações Unidas - Sabará

Coordenadas: Lat. -19.875178 | Long. -43.873947 | **Datum:** Sirgas2000 

Classificação: ACI - Área Contaminada sob Intervenção

Etapas de Gerenciamento: Investigação Detalhada/Avaliação de Risco

Fonte de contaminação: Vazamentos ou Infiltração

Meios Impactados:

Águas subterrâneas

Contaminantes:

Benzeno; Etilbenzeno


Fase Livre: Não

POSTO DE COMBUSTÍVEIS AÇUCAREIRA LTDA. - AÇUCAREIRA 500

CNPJ: 01.459.018/0001-19

Atividade: Postos revendedores de combustíveis e afins

Endereço: Rua Moacir Paleta, 500 – Santos Dumont - Governador Valadares

Coordenadas: Lat. -18.838387 | Long. -41.915052 | **Datum:** Sirgas2000 

Classificação: AMR - Área em Processo de Monitoramento para Reabilitação

Etapas de Gerenciamento: Monitoramento para Reabilitação

Fonte de contaminação: Vazamentos ou Infiltração

Meios Impactados:

Águas subterrâneas; Solo

Contaminantes:

Benzeno


Fase Livre: Sem informação

POSTO DE COMBUSTÍVEIS CARIBBEAN PL LTDA (EX: N & L COMERCIO DE COMBUSTIVEIS LTDA – EPP)

CNPJ: 37.512.223/0001-48

Atividade: Postos revendedores de combustíveis e afins

Endereço: Avenida Oswaldo Cruz, 1374, São José - Três Pontas

Coordenadas: Lat. -21.364740 | Long. -45.510767 | **Datum:** Sirgas2000 

Classificação: AI - Área Contaminada sob Investigação

Etapas de Gerenciamento: Investigação Detalhada/Avaliação de Risco

Fonte de contaminação: Vazamentos ou Infiltração

Meios Impactados:

Águas subterrâneas

Contaminantes:

Benzeno

Fase Livre: Não

**POSTO DE COMBUSTÍVEIS RESPLENDOR (ANTIGO POSTO ANACLETO RESPLENDOR LTDA.) -
POSTO DE COMBUSTÍVEIS RESPLENDOR**

CNPJ: 32.282.305/0001-20

Atividade: Postos revendedores de combustíveis e afins

Endereço: Rodovia BR 259, S/N, Km 33 – Zona Rural - Resplendor

Coordenadas: Lat. -19.349615 | Long. -41.236268 | **Datum:** Sirgas2000 

Classificação: AMR - Área em Processo de Monitoramento para Reabilitação

Etapas de Gerenciamento: Monitoramento para Reabilitação

Fonte de contaminação: Vazamentos ou Infiltração

Meios Impactados:

Águas subterrâneas; Solo

Contaminantes:

BTEX e HPA; Fenantreno; Naftaleno; TPH (Hidrocarbonetos Totais de petróleo); Xilenos


Fase Livre: Não

POSTO DE COMBUSTÍVEL JC LTDA. - POSTO CRISTO REI

CNPJ: 07.286.114/0001-99

Atividade: Postos revendedores de combustíveis e afins

Endereço: Rua da Carioca, 62 – Santa Rita - Itabirito

Coordenadas: Lat. -20.253773 | Long. -43.808859 | **Datum:** Sirgas2000 

Classificação: AMR - Área em Processo de Monitoramento para Reabilitação

Etapas de Gerenciamento: Monitoramento para Reabilitação

Fonte de contaminação: Acidentes; Vazamentos ou Infiltração

Meios Impactados:

Águas subterrâneas; Águas superficiais; Solo

Contaminantes:

Benzeno; Benzo(a)antraceno; Tolueno


Fase Livre: Removida

POSTO DE COMBUSTÍVEL TEREZA CRISTINA LTDA - POSTO TEREZA CRISTINA

CNPJ: 00.416.967/0001-59

Atividade: Postos revendedores de combustíveis e afins

Endereço: Avenida Tereza Cristina, 820 - Belo Horizonte

Coordenadas: Lat. -19.916925 | Long. -43.964987 | **Datum:** Sirgas2000 

Classificação: AR - Área Reabilitada para Uso Declarado - Posto de Combustível

Etapas de Gerenciamento: Área Reabilitada

Fonte de contaminação: Vazamentos ou Infiltração

Meios Impactados:

Águas subterrâneas; Solo

Contaminantes:

BTEX e HPA

Fase Livre: Removida


Área gerenciada na Prefeitura Municipal de Belo Horizonte

POSTO DE GASOLINA FOX LTDA - POSTO LÍDER

CNPJ: 18.898.724/0001-60

Atividade: Postos revendedores de combustíveis e afins

Endereço: Avenida Olavo Bilac, 593 - Cerâmica - Juiz de Fora

Coordenadas: Lat. -21.740149 | Long. -43.385197 | **Datum:** Sirgas2000 

Classificação: AR - Área Reabilitada para Uso Declarado - Posto de Combustível

Etapas de Gerenciamento: Área Reabilitada

Fonte de contaminação: Vazamentos ou Infiltração

Meios Impactados:

Águas subterrâneas; Solo

Contaminantes:

Benzeno


Fase Livre: Não

POSTO DELTA LTDA - POSTO DELTA

CNPJ: 06.107.451/0001-09

Atividade: Postos revendedores de combustíveis e afins

Endereço: Rua João dos Santos, 45 - Delta

Coordenadas: Lat. -19.981667 | Long. -47.770000 | **Datum:** Sirgas2000 

Classificação: AR - Área Reabilitada para Uso Declarado - Comercial

Etapas de Gerenciamento: Área Reabilitada

Fonte de contaminação: Vazamentos ou Infiltração

Meios Impactados:

Águas subterrâneas; Solo

Contaminantes:

BTEX e HPA


Fase Livre: Não

POSTO DO ELEFANTINHO SOCIEDADE LTDA - POSTO ELEFANTINHO

CNPJ: 17.222.340/0001-60

Atividade: Postos revendedores de combustíveis e afins

Endereço: Avenida Presidente Antônio Carlos, 1.400 - Belo Horizonte

Coordenadas: Lat. -19.900900 | Long. -43.945586 | **Datum:** Sirgas2000 

Classificação: AR - Área Reabilitada para Uso Declarado - Via Urbana

Etapas de Gerenciamento: Área Reabilitada

Fonte de contaminação: Vazamentos ou Infiltração

Meios Impactados:

Águas subterrâneas; Solo

Contaminantes:

BTEX e HPA

Fase Livre: Não


Área gerenciada na Prefeitura Municipal de Belo Horizonte

POSTO DO JAIRO LTDA - POSTO DO JAIRO

CNPJ: 16.549.503/0001-50

Atividade: Postos revendedores de combustíveis e afins

Endereço: Av. Rio Bahia, 849 - Vila Isa - Governador Valadares

Coordenadas: Lat. -18.889889 | Long. -41.946166 | **Datum:** Sirgas2000 

Classificação: ACI - Área Contaminada sob Intervenção

Etapas de Gerenciamento: Intervenção/Remediação

Fonte de contaminação: Vazamentos ou Infiltração

Meios Impactados:

Águas subterrâneas; Solo

Contaminantes:

Naftaleno; TPH (Hidrocarbonetos Totais de petróleo)


Fase Livre: Não removida

POSTO DO PAPAÍ LTDA (FILIAL)

CNPJ: 17.418.377/0002-49

Atividade: Postos revendedores de combustíveis e afins

Endereço: Avenida Flávio dos Santos, 459 - Belo Horizonte

Coordenadas: Lat. -19.912198 | Long. -43.925137 | **Datum:** Sirgas2000 

Classificação: AR - Área Reabilitada para Uso Declarado - Posto de Combustível

Etapas de Gerenciamento: Área Reabilitada

Fonte de contaminação: Vazamentos ou Infiltração

Meios Impactados:

Águas subterrâneas; Solo

Contaminantes:

BTEX e HPA

Fase Livre: Não


Área gerenciada na Prefeitura Municipal de Belo Horizonte

POSTO DO PAPAÍ LTDA (MATRIZ)

CNPJ: 17.418.377/0001-68

Atividade: Postos revendedores de combustíveis e afins

Endereço: Rua Pouso Alegre, 1.500 - Belo Horizonte

Coordenadas: Lat. -19.912450 | Long. -43.925283 | **Datum:** Sirgas2000 

Classificação: AR - Área Reabilitada para Uso Declarado - Posto de Combustível

Etapas de Gerenciamento: Área Reabilitada

Fonte de contaminação: Vazamentos ou Infiltração

Meios Impactados:

Águas subterrâneas; Solo

Contaminantes:

BTEX e HPA

Fase Livre: Não


Área gerenciada na Prefeitura Municipal de Belo Horizonte

POSTO DOM PEDRO DE BETIM LTDA

CNPJ: 07.373.964/0001-24

Atividade: Postos revendedores de combustíveis e afins

Endereço: BR 381, Km 438 - Betim

Coordenadas: Lat. -19.976525 | Long. -44.199800 | **Datum:** Sirgas2000 

Classificação: ACI - Área Contaminada sob Intervenção - Comercial

Etapas de Gerenciamento: Intervenção/Remediação

Fonte de contaminação: Vazamentos ou Infiltração

Meios Impactados:

Águas subterrâneas; Solo

Contaminantes:

BTEX e HPA


Fase Livre: Em processo de remoção

POSTO DOM PEDRO JK

CNPJ: 20.415.295/0010-65

Atividade: Postos revendedores de combustíveis e afins

Endereço: Rodovia Fernão Dias, Km 874 - Estiva

Coordenadas: Lat. -22.424176 | Long. -45.969465 | **Datum:** Sirgas2000 

Classificação: AR - Área Reabilitada para Uso Declarado - Comercial

Etapas de Gerenciamento: Área Reabilitada

Fonte de contaminação: Vazamentos ou Infiltração

Meios Impactados:

Águas subterrâneas; Solo

Contaminantes:

Antraceno; Benzeno; Benzo(a)pireno; Etilbenzeno; Fenantreno; Naftaleno; Xilenos


Fase Livre: Removida

POSTO DOM SILVERIO LTDA - POSTO DOM SILVÉRIO

CNPJ: 19.669.118/0001-35

Atividade: Postos revendedores de combustíveis e afins

Endereço: Rua Nossa Senhora da Saúde, 91 - Dom Silvério

Coordenadas: Lat. -20.162229 | Long. -42.963133 | **Datum:** Sirgas2000 

Classificação: AR - Área Reabilitada para Uso Declarado - Comercial

Etapas de Gerenciamento: Área Reabilitada

Fonte de contaminação: Vazamentos ou Infiltração

Meios Impactados:

Águas subterrâneas; Solo

Contaminantes:

BTEX e HPA


Fase Livre: Removida

POSTO DOURADÃO LTDA - POSTO DOURADÃO

CNPJ: 17.979.378/0001-81

Atividade: Postos revendedores de combustíveis e afins

Endereço: Rodovia BR 354, Km 452 - Iguatama

Coordenadas: Lat. -20.177528 | Long. -45.715676 | **Datum:** Sirgas2000 

Classificação: AMR - Área em Processo de Monitoramento para Reabilitação - Comercial

Etapas de Gerenciamento: Monitoramento para Reabilitação

Fonte de contaminação: Vazamentos ou Infiltração

Meios Impactados:

Solo

Contaminantes:

Benzeno


Fase Livre: Não

POSTO DOURADINHO LTDA - POSTO DOURADINHO

CNPJ: 17.388.414/0001-32

Atividade: Postos revendedores de combustíveis e afins

Endereço: Rua Um, Nº 05, Centro - Iguatama

Coordenadas: Lat. -20.176469 | Long. -45.714831 | **Datum:** Sirgas2000 

Classificação: AR - Área Reabilitada para Uso Declarado - Comercial

Etapas de Gerenciamento: Área Reabilitada

Fonte de contaminação: Vazamentos ou Infiltração

Meios Impactados:

Águas subterrâneas; Solo

Contaminantes:

Benzeno


Fase Livre: Não

POSTO DRIVE AUTO SERVICOS LTDA

CNPJ: 23.880.883/0002-58

Atividade: Postos revendedores de combustíveis e afins

Endereço: Avenida Barão Homem de Melo, 1.755 - Belo Horizonte

Coordenadas: Lat. -19.965853 | Long. -43.954926 | **Datum:** Sirgas2000 

Classificação: AR - Área Reabilitada para Uso Declarado - Comercial

Etapas de Gerenciamento: Área Reabilitada

Fonte de contaminação: Vazamentos ou Infiltração

Meios Impactados:

Águas subterrâneas; Solo

Contaminantes:

BTEX e HPA

Fase Livre: Não


Área gerenciada na Prefeitura Municipal de Belo Horizonte

POSTO DRIVE AUTO SERVICOS LTDA (POSTO DESCOMISSIONADO)

CNPJ: 23.880.883/0001-77

Atividade: Postos revendedores de combustíveis e afins

Endereço: Avenida do Contorno, 6.583 - Belo Horizonte

Coordenadas: Lat. -19.940001 | Long. -43.939106 | **Datum:** Sirgas2000 

Classificação: AR - Área Reabilitada para Uso Declarado - Comercial

Etapas de Gerenciamento: Área Reabilitada

Fonte de contaminação: Vazamentos ou Infiltração

Meios Impactados:

Águas subterrâneas; Solo

Contaminantes:

BTEX e HPA

Fase Livre: Não


Área gerenciada na Prefeitura Municipal de Belo Horizonte

POSTO DUAS PATRIAS LTDA

CNPJ: 18.203.190/0001-00

Atividade: Postos revendedores de combustíveis e afins

Endereço: Rua Álvares Maciel, 517 - Belo Horizonte

Coordenadas: Lat. -19.923962 | Long. -43.924499 | **Datum:** Sirgas2000 

Classificação: AR - Área Reabilitada para Uso Declarado - Posto de Combustível

Etapas de Gerenciamento: Área Reabilitada

Fonte de contaminação: Vazamentos ou Infiltração

Meios Impactados:

Águas subterrâneas; Solo

Contaminantes:

BTEX e HPA

Fase Livre: Não


Área gerenciada na Prefeitura Municipal de Belo Horizonte

POSTO DUBAI (EX ABRAS COMÉRCIO DE COMBUSTÍVEL E AUTOMOVEIS) - POSTO DUBAI

CNPJ: 17.296.658/0001-95

Atividade: Postos revendedores de combustíveis e afins

Endereço: Avenida Dom Pedro II, 930 - Belo Horizonte

Coordenadas: Lat. -19.914046 | Long. -44.882641 | **Datum:** Sirgas2000 

Classificação: AR - Área Reabilitada para Uso Declarado - Posto de Combustível

Etapas de Gerenciamento: Área Reabilitada

Fonte de contaminação: Vazamentos ou Infiltração

Meios Impactados:

Águas subterrâneas; Solo

Contaminantes:

BTEX e HPA

Fase Livre: Não


Área gerenciada na Prefeitura Municipal de Belo Horizonte

POSTO DYSTAK LTDA (EX POSTO DEMOISELLE LTDA) - POSTO 14 BIS

CNPJ: 46.277.830/0001-99

Atividade: Postos revendedores de combustíveis e afins

Endereço: Rodovia BR 040, Km 745 - Santos Dumont

Coordenadas: Lat. -21.477571 | Long. -43.545611 | **Datum:** Sirgas2000 

Classificação: AI - Área Contaminada sob Investigação

Etapas de Gerenciamento: Investigação Confirmatória

Fonte de contaminação: Vazamentos ou Infiltração

Meios Impactados:

Águas subterrâneas; Solo

Contaminantes:

BTEX e HPA


Fase Livre: Não removida

POSTO E CASA MUZZI LTDA - POSTO ESPERANÇA

CNPJ: 21.752.738/0004-28

Atividade: Postos revendedores de combustíveis e afins

Endereço: Rodovia BR 381, Km 141 - Nova Era

Coordenadas: Lat. -19.728888 | Long. -43.013611 | **Datum:** Sirgas2000 

Classificação: AR - Área Reabilitada para Uso Declarado - Comercial

Etapas de Gerenciamento: Área Reabilitada

Fonte de contaminação: Vazamentos ou Infiltração

Meios Impactados:

Águas subterrâneas; Solo

Contaminantes:

BTEX e HPA


Fase Livre: Removida

POSTO E CASA MUZZI LTDA - MATRIX

CNPJ: 21.752.738/0001-85

Atividade: Postos revendedores de combustíveis e afins

Endereço: Rua Governador Valadares, 491 - Nova Era

Coordenadas: Lat. -19.763657 | Long. -43.035492 | **Datum:** Sirgas2000 

Classificação: AR - Área Reabilitada para Uso Declarado - Posto de Combustível

Etapas de Gerenciamento: Área Reabilitada

Fonte de contaminação: Vazamentos ou Infiltração

Meios Impactados:

Solo

Contaminantes:

BTEX e HPA


Fase Livre: Não

POSTO E RESTAURANTE MIRANTE DA SERRA - RESTAURANTE ALTOS DE MINAS

CNPJ: 01.134.423/0001-67

Atividade: Postos revendedores de combustíveis e afins

Endereço: Rodovia BR 262 Km 565 - Córrego danta

Coordenadas: Lat. -19.746671 | Long. -45.971839 | **Datum:** Sirgas2000 

Classificação: ACI - Área Contaminada sob Intervenção

Etapas de Gerenciamento: Intervenção/Remediação

Fonte de contaminação: Vazamentos ou Infiltração

Meios Impactados:

Águas subterrâneas; Solo

Contaminantes:

BTEX e HPA


Fase Livre: Removida

POSTO ELEFANTINHO - POSTO ELEFANTINHO

CNPJ: 21.580.030/0001-94

Atividade: Postos revendedores de combustíveis e afins

Endereço: Rua Saintchair Carvalho, 333 - Juiz de Fora

Coordenadas: Lat. -21.751766 | Long. -43.349986 | **Datum:** Sirgas2000 

Classificação: AR - Área Reabilitada para Uso Declarado - Posto de Combustível

Etapas de Gerenciamento: Área Reabilitada

Fonte de contaminação: Vazamentos ou Infiltração

Meios Impactados:

Águas subterrâneas; Solo

Contaminantes:

BTEX e HPA


Fase Livre: Não

POSTO ELLO LTDA

CNPJ: 17.225.202/0002-15

Atividade: Postos revendedores de combustíveis e afins

Endereço: Avenida Cardoso Saraiva, 22 - Matias Barbosa

Coordenadas: Lat. -21.866836 | Long. -43.317314 | **Datum:** Sirgas2000 

Classificação: AR - Área Reabilitada para Uso Declarado - Comercial

Etapas de Gerenciamento: Área Reabilitada

Fonte de contaminação: Vazamentos ou Infiltração

Meios Impactados:

Águas subterrâneas; Solo

Contaminantes:

BTEX e HPA


Fase Livre: Não

POSTO ENTRADA OBRIGATORIA LTDA

CNPJ: 00.747.850/0001-58

Atividade: Postos revendedores de combustíveis e afins

Endereço: Avenida Portugal, 4.260 - Belo Horizonte

Coordenadas: Lat. -19.843046 | Long. -43.962221 | **Datum:** Sirgas2000 

Classificação: AR - Área Reabilitada para Uso Declarado - Posto de Combustível

Etapas de Gerenciamento: Área Reabilitada

Fonte de contaminação: Vazamentos ou Infiltração

Meios Impactados:

Águas subterrâneas; Solo

Contaminantes:

BTEX e HPA

Fase Livre: Não

Área gerenciada na Prefeitura Municipal de Belo Horizonte

Diretoria de Gestão de Barragens e Recuperação de Áreas de Mineração e Indústria

Gerência de Áreas Contaminadas

Dezembro 2024


494 de 762

POSTO ESPIGÃO LTDA

CNPJ: 20.157.707/0001-13

Atividade: Postos revendedores de combustíveis e afins

Endereço: Praça dos Pioneiros, Nº 10, Osvaldo Rezende - Uberlândia

Coordenadas: Lat. -18.910514 | Long. -48.303086 | **Datum:** Sirgas2000 

Classificação: ACI - Área Contaminada sob Intervenção - Industrial

Etapas de Gerenciamento: Intervenção/Remediação

Fonte de contaminação: Vazamentos ou Infiltração

Meios Impactados:

Águas subterrâneas; Solo

Contaminantes:

Benzeno; Etilbenzeno; Fenantreno; Naftaleno; Tolueno; Xileno


Fase Livre: Em processo de remoção

POSTO FÊNIX ESTORIL LTDA - POSTO FÊNIX

CNPJ: 23.975.515/0001-02

Atividade: Postos revendedores de combustíveis e afins

Endereço: Avenida Amazonas, 4.808 - Belo Horizonte

Coordenadas: Lat. -19.929343 | Long. -43.977046 | **Datum:** Sirgas2000 

Classificação: AR - Área Reabilitada para Uso Declarado - Posto de Combustível

Etapas de Gerenciamento: Área Reabilitada

Fonte de contaminação: Vazamentos ou Infiltração

Meios Impactados:

Águas subterrâneas; Solo

Contaminantes:

BTEX e HPA

Fase Livre: Não

Área gerenciada na Prefeitura Municipal de Belo Horizonte

Diretoria de Gestão de Barragens e Recuperação de Áreas de Mineração e Indústria

Gerência de Áreas Contaminadas

Dezembro 2024


496 de 762

POSTO FERRENSE LTDA. - POSTO FERRENSE

CNPJ: 19.388.008/0001-03

Atividade: Postos revendedores de combustíveis e afins

Endereço: Rua Mestre Jeremias, 102 A – São Cristóvão - Ferros

Coordenadas: Lat. -19.227555 | Long. -43.019071 | **Datum:** Sirgas2000 

Classificação: ACI - Área Contaminada sob Intervenção

Etapas de Gerenciamento: Investigação Detalhada/Avaliação de Risco

Fonte de contaminação: Vazamentos ou Infiltração

Meios Impactados:

Solo

Contaminantes:

Naftaleno;TPH (Hidrocarbonetos Totais de petróleo)


Fase Livre: Sem informação

POSTO FLAMINGO LTDA

CNPJ: 08.109.952/0001-50

Atividade: Postos revendedores de combustíveis e afins

Endereço: Avenida Presidente Antônio Carlos, 4.250 - Belo Horizonte

Coordenadas: Lat. -19.871291 | Long. -43.954845 | **Datum:** Sirgas2000 

Classificação: AR - Área Reabilitada para Uso Declarado - Comercial

Etapas de Gerenciamento: Área Reabilitada

Fonte de contaminação: Vazamentos ou Infiltração

Meios Impactados:

Águas subterrâneas; Solo

Contaminantes:

BTEX e HPA

Fase Livre: Não


Área gerenciada na Prefeitura Municipal de Belo Horizonte

POSTO FLORAMAR LTDA

CNPJ: 20.159.968/0001-72

Atividade: Postos revendedores de combustíveis e afins

Endereço: Avenida Cristiano Machado, 10.130 - Belo Horizonte

Coordenadas: Lat. -19.837256 | Long. -43.938764 | **Datum:** Sirgas2000 

Classificação: AR - Área Reabilitada para Uso Declarado - Posto de Combustível

Etapas de Gerenciamento: Área Reabilitada

Fonte de contaminação: Vazamentos ou Infiltração

Meios Impactados:

Águas subterrâneas; Solo

Contaminantes:

BTEX e HPA

Fase Livre: Não


Área gerenciada na Prefeitura Municipal de Belo Horizonte

POSTO FÓRMULA BR LTDA

CNPJ: 05.555.642/0001-70

Atividade: Postos revendedores de combustíveis e afins

Endereço: Avenida Amazonas, 8.555 - Belo Horizonte

Coordenadas: Lat. -19.943859 | Long. -44.004085 | **Datum:** Sirgas2000 

Classificação: AR - Área Reabilitada para Uso Declarado - Posto de Combustível

Etapas de Gerenciamento: Área Reabilitada

Fonte de contaminação: Vazamentos ou Infiltração

Meios Impactados:

Águas subterrâneas; Solo

Contaminantes:

BTEX e HPA

Fase Livre: Removida

Área gerenciada na Prefeitura Municipal de Belo Horizonte

Diretoria de Gestão de Barragens e Recuperação de Áreas de Mineração e Indústria

Gerência de Áreas Contaminadas

Dezembro 2024


500 de 762

POSTO FRANCA E CAMPOS LTDA - PICA PAU

CNPJ: 17.408.691/0001-60

Atividade: Postos revendedores de combustíveis e afins

Endereço: Avenida Amazonas, 4.156 - Belo Horizonte

Coordenadas: Lat. -19.930497 | Long. -43.971400 | **Datum:** Sirgas2000 

Classificação: AMR - Área em Processo de Monitoramento para Reabilitação

Etapas de Gerenciamento: Monitoramento para Reabilitação

Fonte de contaminação: Vazamentos ou Infiltração

Meios Impactados:

Águas subterrâneas; Solo

Contaminantes:

BTEX e HPA

Fase Livre: Não


Área gerenciada na Prefeitura Municipal de Belo Horizonte

POSTO GABI (ANTIGO AUTO POSTO CAMPEAO) - POSTO GABI LTDA

CNPJ: 05.034.950/0001-50

Atividade: Postos revendedores de combustíveis e afins

Endereço: Avenida Vilarinho, 2.300 - Belo Horizonte

Coordenadas: Lat. -19.812043 | Long. -43.961178 | **Datum:** Sirgas2000 

Classificação: AR - Área Reabilitada para Uso Declarado - Posto de Combustível

Etapas de Gerenciamento: Área Reabilitada

Fonte de contaminação: Vazamentos ou Infiltração

Meios Impactados:

Águas subterrâneas; Solo

Contaminantes:

BTEX e HPA

Fase Livre: Não


Área gerenciada na Prefeitura Municipal de Belo Horizonte

POSTO GARITÃO LTDA - POSTO GARITÃO LTDA

CNPJ: 04.716.311/0001-02

Atividade: Postos revendedores de combustíveis e afins

Endereço: Rodovia BR 381, Km 691 - Lavras

Coordenadas: Lat. -21.300556 | Long. -45.151111 | **Datum:** Sirgas2000 

Classificação: AMR - Área em Processo de Monitoramento para Reabilitação - Posto de Combustível

Etapas de Gerenciamento: Monitoramento para Reabilitação

Fonte de contaminação: Vazamentos ou Infiltração

Meios Impactados:

Águas subterrâneas; Solo

Contaminantes:

Benzeno; TPH (Hidrocarbonetos Totais de petróleo)


Fase Livre: Em processo de remoção

POSTO GLÓRIA LTDA

CNPJ: 16.682.296/0001-08

Atividade: Postos revendedores de combustíveis e afins

Endereço: Rua Deputado Cláudio Pinheiro Lima, 957 - Belo Horizonte

Coordenadas: Lat. -19.904022 | Long. -44.007258 | **Datum:** Sirgas2000 

Classificação: AMR - Área em Processo de Monitoramento para Reabilitação - Posto de Combustível

Etapas de Gerenciamento: Monitoramento para Reabilitação

Fonte de contaminação: Vazamentos ou Infiltração

Meios Impactados:

Águas subterrâneas; Solo

Contaminantes:

BTEX e HPA

Fase Livre: Não


Área gerenciada na Prefeitura Municipal de Belo Horizonte

POSTO HELCAR LTDA - POSTO HELCAR

CNPJ: 17.361.072/0001-67

Atividade: Postos revendedores de combustíveis e afins

Endereço: Rua André Cavalcanti, 388 - Belo Horizonte

Coordenadas: Lat. -19.932075 | Long. -43.958468 | **Datum:** Sirgas2000 

Classificação: AMR - Área em Processo de Monitoramento para Reabilitação

Etapas de Gerenciamento: Monitoramento para Reabilitação

Fonte de contaminação: Vazamentos ou Infiltração

Meios Impactados:

Águas subterrâneas; Solo

Contaminantes:

BTEX e HPA


Fase Livre: Não

POSTO HERCULES LTDA

CNPJ: 17.431.974/0001-22

Atividade: Postos revendedores de combustíveis e afins

Endereço: Rua Deputado Cláudio Pinheiro Lima, 276 - Belo Horizonte

Coordenadas: Lat. -19.909316 | Long. -44.003699 | **Datum:** Sirgas2000 

Classificação: ACI - Área Contaminada sob Intervenção

Etapas de Gerenciamento: Intervenção/Remediação

Fonte de contaminação: Vazamentos ou Infiltração

Meios Impactados:

Águas subterrâneas; Solo

Contaminantes:

BTEX e HPA

Fase Livre: Em processo de remoção


Área gerenciada na Prefeitura Municipal de Belo Horizonte

POSTO IBIRITÉ LTDA. - POSTO IBIRITÉ LTDA. (EX- POSTO ABRIL ROSÁRIO)

CNPJ: 25.878.539/0001-79

Atividade: Postos revendedores de combustíveis e afins

Endereço: Avenida São Paulo, 1.480 – Bairro Macaúbas - Ibirité

Coordenadas: Lat. -20.019793 | Long. -44.070231 | **Datum:** Sirgas2000 

Classificação: AI - Área Contaminada sob Investigação

Etapas de Gerenciamento: Investigação Detalhada/Avaliação de Risco

Fonte de contaminação: Vazamentos ou Infiltração

Meios Impactados:

Águas subterrâneas; Solo

Contaminantes:

Benzeno; TPH (Hidrocarbonetos Totais de petróleo); Xilenos


Fase Livre: Sem Informação

POSTO ILAND LTDA - POSTO ILAND LTDA

CNPJ: 25.396.433/0001-39

Atividade: Postos revendedores de combustíveis e afins

Endereço: Rua Benedito Quintino, 347 - Jaboticatubas

Coordenadas: Lat. -19.517648 | Long. -43.747015 | **Datum:** Sirgas2000 

Classificação: AR - Área Reabilitada para Uso Declarado - Posto de Combustível

Etapas de Gerenciamento: Área Reabilitada

Fonte de contaminação: Vazamentos ou Infiltração

Meios Impactados:

Águas subterrâneas; Solo

Contaminantes:

BTEX e HPA


Fase Livre: Não

POSTO IPÊ LTDA - POSTO IPÊ LTDA

CNPJ: 18.753.954/0001-30

Atividade: Postos revendedores de combustíveis e afins

Endereço: Avenida Amazonas, 1.340 - Betim

Coordenadas: Lat. -19.970220 | Long. -44.205064 | **Datum:** Sirgas2000 

Classificação: AR - Área Reabilitada para Uso Declarado - Posto de Combustível

Etapas de Gerenciamento: Área Reabilitada

Fonte de contaminação: Vazamentos ou Infiltração

Meios Impactados:

Águas subterrâneas; Solo

Contaminantes:

BTEX e HPA


Fase Livre: Removida

POSTO ITAPOÃ LTDA

CNPJ: 17.488.693/0001-06

Atividade: Postos revendedores de combustíveis e afins

Endereço: Avenida Amazonas, 2.994 - Belo Horizonte

Coordenadas: Lat. -19.929880 | Long. -43.960114 | **Datum:** Sirgas2000 

Classificação: ACI - Área Contaminada sob Intervenção

Etapas de Gerenciamento: Intervenção/Remediação

Fonte de contaminação: Vazamentos ou Infiltração

Meios Impactados:

Águas subterrâneas; Solo

Contaminantes:

BTEX e HPA

Fase Livre: Em processo de remoção


Área gerenciada na Prefeitura Municipal de Belo Horizonte

POSTO ITARUMA

CNPJ: 41.727.769/0001-93

Atividade: Postos revendedores de combustíveis e afins

Endereço: Avenida Afonso Vaz de Melo, 1.025 - Belo Horizonte

Coordenadas: Lat. -19.976455 | Long. -44.024258 | **Datum:** Sirgas2000 

Classificação: AR - Área Reabilitada para Uso Declarado - Posto de Combustível

Etapas de Gerenciamento: Área Reabilitada

Fonte de contaminação: Vazamentos ou Infiltração

Meios Impactados:

Águas subterrâneas; Solo

Contaminantes:

BTEX e HPA

Fase Livre: Não


Área gerenciada na Prefeitura Municipal de Belo Horizonte

POSTO JACINTO LTDA

CNPJ: 02.323.005/0001-80

Atividade: Postos revendedores de combustíveis e afins

Endereço: Rua João Samaha, 1.250 - Belo Horizonte

Coordenadas: Lat. -19.821358 | Long. -43.966169 | **Datum:** Sirgas2000 

Classificação: AMR - Área em Processo de Monitoramento para Reabilitação

Etapas de Gerenciamento: Monitoramento para Reabilitação

Fonte de contaminação: Vazamentos ou Infiltração

Meios Impactados:

Águas subterrâneas; Solo

Contaminantes:

BTEX e HPA

Fase Livre: Não


Área gerenciada na Prefeitura Municipal de Belo Horizonte

POSTO JACUHY LTDA - POSTO SHELL

CNPJ: 17.288.606/0001-77

Atividade: Postos revendedores de combustíveis e afins

Endereço: Rua Jacuí, 2798 - Belo Horizonte

Coordenadas: Lat. -19.889048 | Long. -43.935893 | **Datum:** Sirgas2000 

Classificação: ACI - Área Contaminada sob Intervenção

Etapas de Gerenciamento: Intervenção/Remediação

Fonte de contaminação: Vazamentos ou Infiltração

Meios Impactados:

Águas subterrâneas; Solo

Contaminantes:

BTEX e HPA

Fase Livre: Removida

Área gerenciada na Prefeitura Municipal de Belo Horizonte

Diretoria de Gestão de Barragens e Recuperação de Áreas de Mineração e Indústria

Gerência de Áreas Contaminadas

Dezembro 2024


513 de 762

POSTO JANAÚBA - EX CRUZ E PAULA

CNPJ: 71.014.658/0001-09

Atividade: Postos revendedores de combustíveis e afins

Endereço: Avenida Manuel Athayde, 2.621 - Santo Antônio - Janaúba

Coordenadas: Lat. -15.829704 | Long. -43.297878 | **Datum:** Sirgas2000 

Classificação: AMR - Área em Processo de Monitoramento para Reabilitação

Etapas de Gerenciamento: Monitoramento para Reabilitação

Fonte de contaminação: Vazamentos ou Infiltração

Meios Impactados:

Águas subterrâneas; Solo

Contaminantes:

Benzeno; Tolueno; TPH (Hidrocarbonetos Totais de petróleo); Xilenos


Fase Livre: Não

POSTO JK LTDA

CNPJ: 18.407.387/0001-60

Atividade: Postos revendedores de combustíveis e afins

Endereço: Avenida Minas Gerais, 1000, Centro - Padre Paraíso

Coordenadas: Lat. -17.072939 | Long. -41.485416 | **Datum:** Sirgas2000 

Classificação: ACI - Área Contaminada sob Intervenção - Comercial

Etapas de Gerenciamento: Intervenção/Remediação

Fonte de contaminação: Vazamentos ou Infiltração

Meios Impactados:

Águas subterrâneas; Solo

Contaminantes:

Etilbenzeno; Fenantreno; Naftaleno; Tolueno; Xilenos


Fase Livre: Em processo de remoção

POSTO JOCA LTDA

CNPJ: 21.648.605/0001-63

Atividade: Postos revendedores de combustíveis e afins

Endereço: Rua Antônio José dos Santos, 609 - Belo Horizonte

Coordenadas: Lat. -19.819571 | Long. -43.997358 | **Datum:** Sirgas2000 

Classificação: AR - Área Reabilitada para Uso Declarado - Posto de Combustível

Etapas de Gerenciamento: Área Reabilitada

Fonte de contaminação: Vazamentos ou Infiltração

Meios Impactados:

Águas subterrâneas; Solo

Contaminantes:

BTEX e HPA

Fase Livre: Não


Área gerenciada na Prefeitura Municipal de Belo Horizonte

POSTO JUPIÁ LTDA - POSTO JUPIÁ LTDA

CNPJ: 19.376.730/0001-10

Atividade: Postos revendedores de combustíveis e afins

Endereço: Praça Nossa Senhora da Penha, Nº 330 , Centro - Rio Vermelho

Coordenadas: Lat. -18.293221 | Long. -43.008801 | **Datum:** Sirgas2000 

Classificação: ACI - Área Contaminada sob Intervenção - Comercial

Etapas de Gerenciamento: Intervenção/Remediação

Fonte de contaminação: Vazamentos ou Infiltração

Meios Impactados:

Águas subterrâneas; Solo

Contaminantes:

Benzeno; Etilbenzeno; Naftaleno; Tolueno; Xilenos


Fase Livre: Não removida

POSTO KALADÃO LTDA - POSTO KALADÃO

CNPJ: 41.896.051/0001-20

Atividade: Postos revendedores de combustíveis e afins

Endereço: Rodovia BR 418, Km 110 - Zona Rural - Carlos Chagas

Coordenadas: Lat. -17.860520 | Long. -41.005944 | **Datum:** Sirgas2000 

Classificação: ACI - Área Contaminada sob Intervenção

Etapas de Gerenciamento: Intervenção/Remediação

Fonte de contaminação: Vazamentos ou Infiltração

Meios Impactados:

Águas subterrâneas; Solo

Contaminantes:

Benzeno; Etilbenzeno; TPH (Hidrocarbonetos Totais de petróleo)


Fase Livre: Não

POSTO LAPENSE LTDA - POSTO LAPENSE LTDA

CNPJ: 26.027.979/0001-85

Atividade: Postos revendedores de combustíveis e afins

Endereço: Rua Idalina Alves, 231 Centro - São José da Lapa

Coordenadas: Lat. -19.697188 | Long. -43.958464 | **Datum:** Sirgas2000 

Classificação: AMR - Área em Processo de Monitoramento para Reabilitação - Posto de Combustível

Etapas de Gerenciamento: Monitoramento para Reabilitação

Fonte de contaminação: Vazamentos ou Infiltração

Meios Impactados:

Águas subterrâneas; Solo

Contaminantes:

BTEX e HPA


Fase Livre: Removida

POSTO LIBERDADE LTDA (ANTIGO POSTO VIA A LIBERDADE E POSTO BIAS FORTES) - POSTO LIBERDADE

CNPJ: 06.042.596/0001-79

Atividade: Postos revendedores de combustíveis e afins

Endereço: Avenida Bias Fortes, 765 - Belo Horizonte

Coordenadas: Lat. -19.926990 | Long. -43.942671 | **Datum:** Sirgas2000 

Classificação: AI - Área Contaminada sob Investigação - Posto de Combustível

Etapas de Gerenciamento: Investigação Detalhada/Avaliação de Risco

Fonte de contaminação: Vazamentos ou Infiltração

Meios Impactados:

Águas subterrâneas; Solo

Contaminantes:

BTEX e HPA

Fase Livre: Não


Área gerenciada na Prefeitura Municipal de Belo Horizonte

POSTO LILITO LTDA - POSTO LILITO LTDA

CNPJ: 18.764.084/0001-03

Atividade: Postos revendedores de combustíveis e afins

Endereço: Rua José Ferreira, 195 - Taquaraçu de Minas

Coordenadas: Lat. -19.668401 | Long. -43.686797 | **Datum:** Sirgas2000 

Classificação: AR - Área Reabilitada para Uso Declarado - Comercial

Etapas de Gerenciamento: Área Reabilitada

Fonte de contaminação: Vazamentos ou Infiltração

Meios Impactados:

Águas subterrâneas; Solo

Contaminantes:

BTEX e HPA


Fase Livre: Removida

POSTO LITRO LTDA - HAC AUTO POSTO E SERVIÇOS

CNPJ: 14.048.933/0001-63

Atividade: Postos revendedores de combustíveis e afins

Endereço: Avenida Alberto Martins Fontoura Borges, Nº 502, São Benedito - Uberaba

Coordenadas: Lat. -19.759349 | Long. -47.939180 | **Datum:** Sirgas2000 

Classificação: AI - Área Contaminada sob Investigação

Etapas de Gerenciamento: Investigação Confirmatória

Fonte de contaminação: Vazamentos ou Infiltração

Meios Impactados:

Águas subterrâneas; Solo

Contaminantes:

Benzeno; Naftaleno; Xilenos


Fase Livre: Não

POSTO LONGANA LTDA. - POSTO LONGANA

CNPJ: 00.067.750/0001-80

Atividade: Postos revendedores de combustíveis e afins

Endereço: Avenida Wilson Alvarenga, 04 - Belmonte - João Monlevade

Coordenadas: Lat. -19.814017 | Long. -43.155942 | **Datum:** Sirgas2000 

Classificação: ACI - Área Contaminada sob Intervenção

Etapas de Gerenciamento: Intervenção/Remediação

Fonte de contaminação: Vazamentos ou Infiltração

Meios Impactados:

Águas subterrâneas

Contaminantes:

Benzeno; Indeno (1,2,3-c,d) pireno; TPH (Hidrocarbonetos Totais de petróleo); Xilenos


Fase Livre: Não

POSTO LULU LTDA - POSTO LULU

CNPJ: 20.820.890/0001-95

Atividade: Postos revendedores de combustíveis e afins

Endereço: Rodovia BR 262, Km 108 - João Monlevade

Coordenadas: Lat. -19.838449 | Long. -43.185328 | **Datum:** Sirgas2000 

Classificação: AMR - Área em Processo de Monitoramento para Reabilitação

Etapas de Gerenciamento: Monitoramento para Reabilitação

Fonte de contaminação: Vazamentos ou Infiltração

Meios Impactados:

Águas subterrâneas; Solo

Contaminantes:

BTEX e HPA


Fase Livre: Não

POSTO MACEDO LTDA

CNPJ: 01.312.705/0001-07

Atividade: Postos revendedores de combustíveis e afins

Endereço: Avenida Olinto Meireles, 2.375 - Belo Horizonte

Coordenadas: Lat. -19.988564 | Long. -44.008108 | **Datum:** Sirgas2000 

Classificação: AR - Área Reabilitada para Uso Declarado - Posto de Combustível

Etapas de Gerenciamento: Área Reabilitada

Fonte de contaminação: Vazamentos ou Infiltração

Meios Impactados:

Águas subterrâneas; Solo

Contaminantes:

BTEX e HPA

Fase Livre: Não

Área gerenciada na Prefeitura Municipal de Belo Horizonte

Diretoria de Gestão de Barragens e Recuperação de Áreas de Mineração e Indústria

Gerência de Áreas Contaminadas

Dezembro 2024


525 de 762

POSTO MANACAS LTDA. - POSTOS SR

CNPJ: 25.507.930/0001-67

Atividade: Postos revendedores de combustíveis e afins

Endereço: Avenida Tancredo Nves, 2.415 - Belo Horizonte

Coordenadas: Lat. -19.888670 | Long. -43.993840 | **Datum:** Sirgas2000 

Classificação: ACI - Área Contaminada sob Intervenção

Etapas de Gerenciamento: Investigação Detalhada/Avaliação de Risco

Fonte de contaminação: Vazamentos ou Infiltração

Meios Impactados:

Águas subterrâneas; Solo

Contaminantes:

BTEX e HPA

Fase Livre: Não


Área gerenciada na Prefeitura Municipal de Belo Horizonte

POSTO MANDARIM LTDA

CNPJ: 19.639.236/0001-09

Atividade: Postos revendedores de combustíveis e afins

Endereço: Rua Desembargador Paula Mota, 31 - Belo Horizonte

Coordenadas: Lat. -19.871602 | Long. -43.980015 | **Datum:** Sirgas2000 

Classificação: AMR - Área em Processo de Monitoramento para Reabilitação

Etapas de Gerenciamento: Monitoramento para Reabilitação

Fonte de contaminação: Vazamentos ou Infiltração

Meios Impactados:

Águas subterrâneas; Solo

Contaminantes:

BTEX e HPA

Fase Livre: Não


Área gerenciada na Prefeitura Municipal de Belo Horizonte

POSTO MARIA AMELIA LTDA

CNPJ: 20.358.271/0001-20

Atividade: Postos revendedores de combustíveis e afins

Endereço: Rua Maria Amélia Maia, 780 - Belo Horizonte

Coordenadas: Lat. -19.845506 | Long. -43.943129 | **Datum:** Sirgas2000 

Classificação: AR - Área Reabilitada para Uso Declarado - Posto de Combustível

Etapas de Gerenciamento: Área Reabilitada

Fonte de contaminação: Vazamentos ou Infiltração

Meios Impactados:

Águas subterrâneas; Solo

Contaminantes:

BTEX e HPA

Fase Livre: Não

Área gerenciada na Prefeitura Municipal de Belo Horizonte

Diretoria de Gestão de Barragens e Recuperação de Áreas de Mineração e Indústria

Gerência de Áreas Contaminadas

Dezembro 2024


528 de 762

POSTO MÁRIO MATOLA LTDA - POSTO SÃO JUDAS TADEU

CNPJ: 23.209.372/0001-28

Atividade: Postos revendedores de combustíveis e afins

Endereço: Rodovia BR 116, Km 775 - Leopoldina

Coordenadas: Lat. -21.547326 | Long. -42.661479 | **Datum:** Sirgas2000 

Classificação: ACI - Área Contaminada sob Intervenção - Comercial

Etapas de Gerenciamento: Intervenção/Remediação

Fonte de contaminação: Vazamentos ou Infiltração

Meios Impactados:

Águas subterrâneas; Solo

Contaminantes:

Benzeno; Etilbenzeno; Fenantreno; Xilenos


Fase Livre: Removida

POSTO MARTE LTDA

CNPJ: 03.638.042/0001-40

Atividade: Postos revendedores de combustíveis e afins

Endereço: Rua Jacuí, 1.712 - Belo Horizonte

Coordenadas: Lat. -19.898135 | Long. -43.934187 | **Datum:** Sirgas2000 

Classificação: AR - Área Reabilitada para Uso Declarado - Posto de Combustível

Etapas de Gerenciamento: Área Reabilitada

Fonte de contaminação: Vazamentos ou Infiltração

Meios Impactados:

Águas subterrâneas; Solo

Contaminantes:

BTEX e HPA

Fase Livre: Não


Área gerenciada na Prefeitura Municipal de Belo Horizonte

POSTO MARTINS LTDA - POSTO MARTINS

CNPJ: 16.868.978/0001-00

Atividade: Postos revendedores de combustíveis e afins

Endereço: Rua Direita, 751 - Catas Altas

Coordenadas: Lat. -20.113886 | Long. -43.402666 | **Datum:** Sirgas2000 

Classificação: AMR - Área em Processo de Monitoramento para Reabilitação

Etapas de Gerenciamento: Monitoramento para Reabilitação

Fonte de contaminação: Vazamentos ou Infiltração

Meios Impactados:

Águas subterrâneas; Solo

Contaminantes:

BTEX e HPA


Fase Livre: Removida

POSTO MAURITANIA LTDA.

CNPJ: 16.525.008/0001-01

Atividade: Postos revendedores de combustíveis e afins

Endereço: Rua Uruguai, 5234 - Belo Horizonte

Coordenadas: Lat. -19.951360 | Long. -43.931670 | **Datum:** Sirgas2000 

Classificação: ACI - Área Contaminada sob Intervenção

Etapas de Gerenciamento: Investigação Detalhada/Avaliação de Risco

Fonte de contaminação: Vazamentos ou Infiltração

Meios Impactados:

Águas subterrâneas; Solo

Contaminantes:

BTEX e HPA

Fase Livre: Não


Área gerenciada na Prefeitura Municipal de Belo Horizonte

POSTO MAVERICKS LTDA - ANTIGO POSTO DO PAI LTDA.

CNPJ: 19.726.140/0001-70

Atividade: Postos revendedores de combustíveis e afins

Endereço: Avenida Deputado Último de Carvalho, 1.275 - Belo Horizonte

Coordenadas: Lat. -19.835150 | Long. -43.940628 | **Datum:** Sirgas2000 

Classificação: AMR - Área em Processo de Monitoramento para Reabilitação

Etapas de Gerenciamento: Monitoramento para Reabilitação

Fonte de contaminação: Vazamentos ou Infiltração

Meios Impactados:

Águas subterrâneas; Solo

Contaminantes:

BTEX e HPA

Fase Livre: Não


Área gerenciada na Prefeitura Municipal de Belo Horizonte

POSTO MELO E MELO LTDA - POSTO CENTRAL

CNPJ: 03.763.096/0001-38

Atividade: Postos revendedores de combustíveis e afins

Endereço: Avenida Governador Valadares, 873 Centro - Unai

Coordenadas: Lat. -16.360848 | Long. -46.903499 | **Datum:** Sirgas2000 

Classificação: ACI - Área Contaminada sob Intervenção

Etapas de Gerenciamento: Investigação Detalhada/Avaliação de Risco

Fonte de contaminação: Vazamentos ou Infiltração

Meios Impactados:

Águas subterrâneas; Solo

Contaminantes:

BTEX e HPA


Fase Livre: Removida

POSTO MEM DE SÁ LTDA - POSTO MEM DE SÁ

CNPJ: 18.910.026/0002-13

Atividade: Postos revendedores de combustíveis e afins

Endereço: Avenida Mem de Sá, 140 - Belo Horizonte

Coordenadas: Lat. -19.918667 | Long. -43.910294 | **Datum:** Sirgas2000 

Classificação: AMR - Área em Processo de Monitoramento para Reabilitação

Etapas de Gerenciamento: Monitoramento para Reabilitação

Fonte de contaminação: Vazamentos ou Infiltração

Meios Impactados:

Águas subterrâneas; Solo

Contaminantes:

BTEX e HPA

Fase Livre: Removida


Área gerenciada na Prefeitura Municipal de Belo Horizonte

POSTO MG LTDA. - NOVO POSTO ZEPPE MG LTDA.

CNPJ: 19.773.845/0001-48

Atividade: Postos revendedores de combustíveis e afins

Endereço: Rua Lagoa da Prata, 415 - Belo Horizonte

Coordenadas: Lat. -19.939192 | Long. -43.982477 | **Datum:** Sirgas2000 

Classificação: AR - Área Reabilitada para Uso Declarado - Posto de Combustível

Etapas de Gerenciamento: Área Reabilitada

Fonte de contaminação: Vazamentos ou Infiltração

Meios Impactados:

Águas subterrâneas; Solo

Contaminantes:

BTEX e HPA

Fase Livre: Não


Área gerenciada na Prefeitura Municipal de Belo Horizonte

POSTO MIGUEL E MOREIRA LTDA (EX-POSTO IPORANGA) - POSTO MIGUEL E MOREIRA LTDA (EX-POSTO IPORANGA)

CNPJ: 19.432.638/0001-20

Atividade: Postos revendedores de combustíveis e afins

Endereço: Rua do Rosário, 564 - Bom Despacho

Coordenadas: Lat. -19.745171 | Long. -45.257530 | **Datum:** Sirgas2000 

Classificação: AMR - Área em Processo de Monitoramento para Reabilitação - Posto de Combustível

Etapas de Gerenciamento: Monitoramento para Reabilitação

Fonte de contaminação: Vazamentos ou Infiltração

Meios Impactados:

Águas subterrâneas; Solo

Contaminantes:

BTEX e HPA


Fase Livre: Removida

POSTO MINUTUS DE MURIAÉ LTDA. EX-POSTO BARRA DE MURIAÉ - POSTO MINUTUS

CNPJ: 30.925.377/0001-12

Atividade: Postos revendedores de combustíveis e afins

Endereço: Avenida Rio Bahia, 5.245 Barra - Muriaé

Coordenadas: Lat. -21.126935 | Long. -42.383376 | **Datum:** Sirgas2000 

Classificação: AI - Área Contaminada sob Investigação - Comercial

Etapas de Gerenciamento: Investigação Detalhada/Avaliação de Risco

Fonte de contaminação: Vazamentos ou Infiltração

Meios Impactados:

Águas subterrâneas; Solo

Contaminantes:

Benzeno; Etilbenzeno; Tolueno; Xilenos


Fase Livre: Removida

POSTO MIRAGEM LTDA

CNPJ: 25.833.047/0001-67

Atividade: Postos revendedores de combustíveis e afins

Endereço: Avenida Amintas Jaques de Moraes, 2.015 - Belo Horizonte

Coordenadas: Lat. -19.906683 | Long. -44.017131 | **Datum:** Sirgas2000 

Classificação: AR - Área Reabilitada para Uso Declarado - Posto de Combustível

Etapas de Gerenciamento: Área Reabilitada

Fonte de contaminação: Vazamentos ou Infiltração

Meios Impactados:

Águas subterrâneas; Solo

Contaminantes:

BTEX e HPA

Fase Livre: Removida


Área gerenciada na Prefeitura Municipal de Belo Horizonte

POSTO MIRIM LTDA - POSTO MIRIM

CNPJ: 18.307.157/0001-20

Atividade: Postos revendedores de combustíveis e afins

Endereço: Avenida Governador Milton Campos, 2.532 - Guanhães

Coordenadas: Lat. -18.774400 | Long. -42.935398 | **Datum:** Sirgas2000 

Classificação: AMR - Área em Processo de Monitoramento para Reabilitação

Etapas de Gerenciamento: Monitoramento para Reabilitação

Fonte de contaminação: Vazamentos ou Infiltração

Meios Impactados:

Águas subterrâneas; Solo

Contaminantes:

BTEX e HPA


Fase Livre: Não

POSTO MONTES CLAROS LTDA - POSTO MONTES CLAROS LTDA

CNPJ: 04.035.877/0001-79

Atividade: Postos revendedores de combustíveis e afins

Endereço: Avenida Geraldo Athayde, 308 - Montes Claros

Coordenadas: Lat. -16.717854 | Long. -43.859407 | **Datum:** Sirgas2000 

Classificação: AMR - Área em Processo de Monitoramento para Reabilitação - Posto de Combustível

Etapas de Gerenciamento: Monitoramento para Reabilitação

Fonte de contaminação: Vazamentos ou Infiltração

Meios Impactados:

Águas subterrâneas; Solo

Contaminantes:

BTEX e HPA


Fase Livre: Removida

POSTO MORAES LTDA - POSTINHO

CNPJ: 16.610.990/0001-10

Atividade: Postos revendedores de combustíveis e afins

Endereço: Avenida Barão do Rio Branco, 964 - Juiz de Fora

Coordenadas: Lat. -21.747840 | Long. -43.353093 | **Datum:** Sirgas2000 

Classificação: AI - Área Contaminada sob Investigação

Etapa de Gerenciamento: Investigação Detalhada/Avaliação de Risco

Fonte de contaminação: Vazamentos ou Infiltração

Meios Impactados:

Águas subterrâneas; Solo

Contaminantes:

BTEX e HPA


Fase Livre: Removida

POSTO MUSTANG LTDA

CNPJ: 17.333.899/0001-67

Atividade: Postos revendedores de combustíveis e afins

Endereço: Rua Joaquim Murtinho, 9 - Belo Horizonte

Coordenadas: Lat. -19.938757 | Long. -43.944218 | **Datum:** Sirgas2000 

Classificação: AR - Área Reabilitada para Uso Declarado - Posto de Combustível

Etapas de Gerenciamento: Área Reabilitada

Fonte de contaminação: Vazamentos ou Infiltração

Meios Impactados:

Águas subterrâneas; Solo

Contaminantes:

BTEX e HPA

Fase Livre: Não


Área gerenciada na Prefeitura Municipal de Belo Horizonte

POSTO NOSSA SENHORA APARECIDA LTDA - POSTO DO TONINHO

CNPJ: 23.649.825/0001-37

Atividade: Postos revendedores de combustíveis e afins

Endereço: Rua Marechal Deodoro, 519 - Poços de Caldas

Coordenadas: Lat. -21.786590 | Long. -46.559651 | **Datum:** Sirgas2000 

Classificação: AR - Área Reabilitada para Uso Declarado - Comercial

Etapas de Gerenciamento: Área Reabilitada

Fonte de contaminação: Vazamentos ou Infiltração

Meios Impactados:

Águas subterrâneas; Solo

Contaminantes:

BTEX e HPA


Fase Livre: Não

POSTO NOSSA SENHORA APARECIDA LTDA - POSTO NOSSA SENHORA APARECIDA LTDA

CNPJ: 17.779.653/0001-13

Atividade: Postos revendedores de combustíveis e afins

Endereço: Rua Saldanha Marinhos, 511 - Uberaba

Coordenadas: Lat. -19.763109 | Long. -47.925131 | **Datum:** Sirgas2000 

Classificação: AMR - Área em Processo de Monitoramento para Reabilitação - Posto de Combustível

Etapas de Gerenciamento: Monitoramento para Reabilitação

Fonte de contaminação: Vazamentos ou Infiltração

Meios Impactados:

Águas subterrâneas; Solo

Contaminantes:

BTEX e HPA


Fase Livre: Não

POSTO NOSSA SENHORA DE FÁTIMA EIRELI (ANTIGO POSTO BH) - POSTO BH

CNPJ: 19.983.865/0001-43

Atividade: Postos revendedores de combustíveis e afins

Endereço: Avenida dos Andradas, 1.350 - Belo Horizonte

Coordenadas: Lat. -19.921400 | Long. -43.927932 | **Datum:** Sirgas2000 

Classificação: AMR - Área em Processo de Monitoramento para Reabilitação

Etapas de Gerenciamento: Monitoramento para Reabilitação

Fonte de contaminação: Vazamentos ou Infiltração

Meios Impactados:

Águas subterrâneas; Solo

Contaminantes:

BTEX e HPA

Fase Livre: Removida


Área gerenciada na Prefeitura Municipal de Belo Horizonte

POSTO NOVA CONTAGEM LTDA - POSTO NOVA CONTAGEM LTDA

CNPJ: 21.877.899/0001-03

Atividade: Postos revendedores de combustíveis e afins

Endereço: Rua Tiradentes, 1.941 - Contagem

Coordenadas: Lat. -19.972018 | Long. -44.039710 | **Datum:** Sirgas2000 

Classificação: AR - Área Reabilitada para Uso Declarado - Posto de Combustível

Etapas de Gerenciamento: Área Reabilitada

Fonte de contaminação: Vazamentos ou Infiltração

Meios Impactados:

Águas subterrâneas; Solo

Contaminantes:

BTEX e HPA


Fase Livre: Não

POSTO NOVA UNIÃO LTDA. - POSTO NOVA UNIÃO

CNPJ: 04.816.022/0001-85

Atividade: Postos revendedores de combustíveis e afins

Endereço: Rodovia BR 262, S/N Km 258, Zona Rural

Coordenadas: Lat. -19.741433 | Long. -43.555661 | **Datum:** Sirgas2000 

Classificação: AI - Área Contaminada sob Investigação

Etapas de Gerenciamento: Investigação Detalhada/Avaliação de Risco

Fonte de contaminação: Vazamentos ou Infiltração

Meios Impactados:

Águas subterrâneas; Solo

Contaminantes:

Pireno;TPH (Hidrocarbonetos Totais de petróleo);Naftaleno;Benzeno;Fenantreno;Benzo(a)antraceno


Fase Livre: Não

POSTO ODEON LTDA

CNPJ: 21.790.274/0001-00

Atividade: Postos revendedores de combustíveis e afins

Endereço: Avenida do Contorno, 1.550 - Belo Horizonte

Coordenadas: Lat. -19.913804 | Long. -43.928989 | **Datum:** Sirgas2000 

Classificação: AR - Área Reabilitada para Uso Declarado - Posto de Combustível

Etapas de Gerenciamento: Área Reabilitada

Fonte de contaminação: Vazamentos ou Infiltração

Meios Impactados:

Águas subterrâneas; Solo

Contaminantes:

BTEX e HPA

Fase Livre: Não

Área gerenciada na Prefeitura Municipal de Belo Horizonte

Diretoria de Gestão de Barragens e Recuperação de Áreas de Mineração e Indústria

Gerência de Áreas Contaminadas

Dezembro 2024


549 de 762

POSTO OLARIA LTDA - POSTO BEIJA FLOR II

CNPJ: 18.864.147/0001-95

Atividade: Postos revendedores de combustíveis e afins

Endereço: Rodovia BR 262, Km 364 - Betim

Coordenadas: Lat. -19.973316 | Long. -44.271878 | **Datum:** Sirgas2000 

Classificação: ACI - Área Contaminada sob Intervenção

Etapas de Gerenciamento: Intervenção/Remediação

Fonte de contaminação: Vazamentos ou Infiltração

Meios Impactados:

Águas subterrâneas; Solo

Contaminantes:

Benzeno; Etilbenzeno; Naftaleno; Tolueno; Xilenos


Fase Livre: Não

POSTO ÔNIX LTDA

CNPJ: 02.057.831/0001-25

Atividade: Postos revendedores de combustíveis e afins

Endereço: Rua Joaquim de Figueiredo, 8 - Belo Horizonte

Coordenadas: Lat. -19.972983 | Long. -44.017374 | **Datum:** Sirgas2000 

Classificação: AR - Área Reabilitada para Uso Declarado - Comercial

Etapas de Gerenciamento: Área Reabilitada

Fonte de contaminação: Vazamentos ou Infiltração

Meios Impactados:

Águas subterrâneas; Solo

Contaminantes:

BTEX e HPA

Fase Livre: Não


Área gerenciada na Prefeitura Municipal de Belo Horizonte

POSTO OURO FINO LTDA

CNPJ: 17.353.756/0001-17

Atividade: Postos revendedores de combustíveis e afins

Endereço: Rua Pium I, 260 - Belo Horizonte

Coordenadas: Lat. -19.941704 | Long. -43.929852 | **Datum:** Sirgas2000 

Classificação: AR - Área Reabilitada para Uso Declarado - Posto de Combustível

Etapas de Gerenciamento: Área Reabilitada

Fonte de contaminação: Vazamentos ou Infiltração

Meios Impactados:

Águas subterrâneas; Solo

Contaminantes:

BTEX e HPA

Fase Livre: Não


Área gerenciada na Prefeitura Municipal de Belo Horizonte

POSTO PADRE EUSTAQUIO LTDA

CNPJ: 17.434.127/0001-11

Atividade: Postos revendedores de combustíveis e afins

Endereço: Avenida Amazonas, 1.800 - Belo Horizonte

Coordenadas: Lat. -19.925339 | Long. -43.950118 | **Datum:** Sirgas2000 

Classificação: AR - Área Reabilitada para Uso Declarado - Comercial

Etapas de Gerenciamento: Área Reabilitada

Fonte de contaminação: Vazamentos ou Infiltração

Meios Impactados:

Águas subterrâneas; Solo

Contaminantes:

BTEX e HPA

Fase Livre: Não

Área gerenciada na Prefeitura Municipal de Belo Horizonte

Diretoria de Gestão de Barragens e Recuperação de Áreas de Mineração e Indústria

Gerência de Áreas Contaminadas

Dezembro 2024


553 de 762

POSTO PÁDUA DE MELO COMÉRCIO E SERVIÇOS EIRELLI - POSTO PEROBA

CNPJ: 23.932.247/0001-41

Atividade: Postos revendedores de combustíveis e afins

Endereço: Avenida Governador Valadares, 788, Centro - Alpinópolis

Coordenadas: Lat. -20.864083 | Long. -46.385211 | **Datum:** Sirgas2000 

Classificação: AR - Área Reabilitada para Uso Declarado - Posto de Combustível

Etapas de Gerenciamento: Área Reabilitada

Fonte de contaminação: Vazamentos ou Infiltração

Meios Impactados:

Águas subterrâneas

Contaminantes:

Benzeno;Etilbenzeno;Tolueno;TPH (Hidrocarbonetos Totais de petróleo);Xilenos


Fase Livre: Não

POSTO PAGE COMERCIAL - POSTO PAGE COMERCIAL

CNPJ: 05.745.208/0001-53

Atividade: Postos revendedores de combustíveis e afins

Endereço: Rua do Rosário, 150 - Bom Despacho

Coordenadas: Lat. -19.740225 | Long. -45.255115 | **Datum:** Sirgas2000 

Classificação: ACI - Área Contaminada sob Intervenção

Etapas de Gerenciamento: Investigação Detalhada/Avaliação de Risco

Fonte de contaminação: Vazamentos ou Infiltração

Meios Impactados:

Águas subterrâneas; Solo

Contaminantes:

BTEX e HPA


Fase Livre: Removida

POSTO PALHA VERDE LTDA

CNPJ: 05.009.866/0001-87

Atividade: Postos revendedores de combustíveis e afins

Endereço: Rodovia BR 262, Km 10 - Belo Horizonte

Coordenadas: Lat. -19.840544 | Long. -43.876317 | **Datum:** Sirgas2000 

Classificação: AR - Área Reabilitada para Uso Declarado - Posto de Combustível

Etapas de Gerenciamento: Área Reabilitada

Fonte de contaminação: Vazamentos ou Infiltração

Meios Impactados:

Águas subterrâneas; Solo

Contaminantes:

BTEX e HPA

Fase Livre: Não


Área gerenciada na Prefeitura Municipal de Belo Horizonte

POSTO PALMEIRAS LTDA - POSTO PALMEIRAS

CNPJ: 23.799.521/0001-56

Atividade: Postos revendedores de combustíveis e afins

Endereço: Avenida Francisco Vieira Martins, 807 - Ponte Nova

Coordenadas: Lat. -20.408190 | Long. -42.893779 | **Datum:** Sirgas2000 

Classificação: AR - Área Reabilitada para Uso Declarado - Posto de Combustível

Etapas de Gerenciamento: Área Reabilitada

Fonte de contaminação: Vazamentos ou Infiltração

Meios Impactados:

Águas subterrâneas; Solo

Contaminantes:

Benzeno; Naftaleno


Fase Livre: Não

POSTO PANAMERA LTDA - POSTO PANAMERA LTDA

CNPJ: 15.313.045/0001-93

Atividade: Postos revendedores de combustíveis e afins

Endereço: Avenida Bandeirantes, Nº 1155 - Betim

Coordenadas: Lat. -19.965818 | Long. -44.182029 | **Datum:** Sirgas2000 

Classificação: AMR - Área em Processo de Monitoramento para Reabilitação

Etapas de Gerenciamento: Monitoramento para Reabilitação

Fonte de contaminação: Vazamentos ou Infiltração

Meios Impactados:

Águas subterrâneas; Solo

Contaminantes:

Benzeno


Fase Livre: Não

POSTO PARAIBUNA LTDA - POSTO PARAIBUNA LTDA

CNPJ: 22.388.292/0001-14

Atividade: Postos revendedores de combustíveis e afins

Endereço: Rua Américo Lobo, 720 - Juiz de Fora

Coordenadas: Lat. -21.743925 | Long. -43.356384 | **Datum:** Sirgas2000 

Classificação: AMR - Área em Processo de Monitoramento para Reabilitação

Etapas de Gerenciamento: Monitoramento para Reabilitação

Fonte de contaminação: Vazamentos ou Infiltração

Meios Impactados:

Águas subterrâneas; Solo

Contaminantes:

BTEX e HPA


Fase Livre: Em processo de remoção

POSTO PARQUE

CNPJ: 29.333.352/0001-40

Atividade: Postos revendedores de combustíveis e afins

Endereço: Avenida Bernardo Vascocelos, 2.001 - Belo Horizonte

Coordenadas: Lat. -19.879257 | Long. -43.935362 | **Datum:** Sirgas2000 

Classificação: AR - Área Reabilitada para Uso Declarado - Posto de Combustível

Etapas de Gerenciamento: Área Reabilitada

Fonte de contaminação: Vazamentos ou Infiltração

Meios Impactados:

Águas subterrâneas; Solo

Contaminantes:

BTEX e HPA

Fase Livre: Não


Área gerenciada na Prefeitura Municipal de Belo Horizonte

POSTO PASSARELA LTDA

CNPJ: 42.915.694/0001-37

Atividade: Postos revendedores de combustíveis e afins

Endereço: Avenida Cristiano Machado, 2.525 - Belo Horizonte

Coordenadas: Lat. -19.886356 | Long. -43.929514 | **Datum:** Sirgas2000 

Classificação: AR - Área Reabilitada para Uso Declarado - Posto de Combustível

Etapas de Gerenciamento: Área Reabilitada

Fonte de contaminação: Vazamentos ou Infiltração

Meios Impactados:

Águas subterrâneas; Solo

Contaminantes:

BTEX e HPA

Fase Livre: Não


Área gerenciada na Prefeitura Municipal de Belo Horizonte

POSTO PAULISTINHA LTDA

CNPJ: 01.438.754/0001-90

Atividade: Postos revendedores de combustíveis e afins

Endereço: Avenida Nossa Senhora de Fátima, 1.612 - Belo Horizonte

Coordenadas: Lat. -19.913411 | Long. -43.945849 | **Datum:** Sirgas2000 

Classificação: AR - Área Reabilitada para Uso Declarado - Posto de Combustível

Etapas de Gerenciamento: Área Reabilitada

Fonte de contaminação: Vazamentos ou Infiltração

Meios Impactados:

Águas subterrâneas; Solo

Contaminantes:

BTEX e HPA

Fase Livre: Não

Área gerenciada na Prefeitura Municipal de Belo Horizonte

Diretoria de Gestão de Barragens e Recuperação de Áreas de Mineração e Indústria

Gerência de Áreas Contaminadas

Dezembro 2024


562 de 762

POSTO PEÇANHA LTDA - POSTO PEÇANHA

CNPJ: 21.900.089/0001-12

Atividade: Postos revendedores de combustíveis e afins

Endereço: Praça Simão Carlos Pereira, 176 - Centro - Peçanha

Coordenadas: Lat. -18.546872 | Long. -42.559436 | **Datum:** Sirgas2000 

Classificação: AR - Área Reabilitada para Uso Declarado - Comercial

Etapas de Gerenciamento: Área Reabilitada

Fonte de contaminação: Vazamentos ou Infiltração

Meios Impactados:

Águas subterrâneas; Solo

Contaminantes:

Benzeno; Etilbenzeno


Fase Livre: Sem informação

POSTO PEDRA AMARELA - EX-POSTO DO GUIDO LTDA

CNPJ: 12.354.399/0001-98

Atividade: Postos revendedores de combustíveis e afins

Endereço: Avenida Presidente Tancredo de Almeida Neves, Nº 1075, Bairro Avenida/Santos Dumont -

Coordenadas: Lat. -22.423210 | Long. -45.472760 | **Datum:** Sirgas2000 

Classificação: AMR - Área em Processo de Monitoramento para Reabilitação - Comercial

Etapas de Gerenciamento: Monitoramento para Reabilitação

Fonte de contaminação: Vazamentos ou Infiltração

Meios Impactados:

Águas subterrâneas; Solo

Contaminantes:

Benzeno; Etilbenzeno; Tolueno; Xilenos


Fase Livre: Não

POSTO PEROBÃO REVEND. DE PETROLEO SANTOS DUMONT LTDA - POSTO PEROBÃO

CNPJ: 05.128.512/0001-51

Atividade: Postos revendedores de combustíveis e afins

Endereço: BR 040 Km 735,5 - Santos Dumont

Coordenadas: Lat. -21.406472 | Long. -43.568194 | **Datum:** Sirgas2000 

Classificação: ACI - Área Contaminada sob Intervenção

Etapas de Gerenciamento: Intervenção/Remediação

Fonte de contaminação: Vazamentos ou Infiltração

Meios Impactados:

Águas subterrâneas; Solo

Contaminantes:

Benzeno; Etilbenzeno; Xilenos


Fase Livre: Não removida

POSTO PETROLAGOS LTDA - POSTO PETROLAGOS

CNPJ: 19.863.856/0001-19

Atividade: Postos revendedores de combustíveis e afins

Endereço: Rodovia Mg 424, Km 04 - Sete Lagoas

Coordenadas: Lat. -19.477167 | Long. -44.205960 | **Datum:** Sirgas2000 

Classificação: AR - Área Reabilitada para Uso Declarado - Posto de Combustível

Etapas de Gerenciamento: Área Reabilitada

Fonte de contaminação: Vazamentos ou Infiltração

Meios Impactados:

Águas subterrâneas; Solo

Contaminantes:

Benzeno; Etilbenzeno; Tolueno; Xilenos


Fase Livre: Não

POSTO PHOENIX LTDA

CNPJ: 71.155.998/0001-41

Atividade: Postos revendedores de combustíveis e afins

Endereço: Rua Platina, 999 - Belo Horizonte

Coordenadas: Lat. -19.921503 | Long. -43.967063 | **Datum:** Sirgas2000 

Classificação: AMR - Área em Processo de Monitoramento para Reabilitação - Posto de Combustível

Etapas de Gerenciamento: Monitoramento para Reabilitação

Fonte de contaminação: Vazamentos ou Infiltração

Meios Impactados:

Águas subterrâneas; Solo

Contaminantes:

BTEX e HPA

Fase Livre: Removida

Área gerenciada na Prefeitura Municipal de Belo Horizonte

Diretoria de Gestão de Barragens e Recuperação de Áreas de Mineração e Indústria

Gerência de Áreas Contaminadas

Dezembro 2024


567 de 762

POSTO PINHEIRO E CARVALHO LTDA - POSTO CARVALHO

CNPJ: 04.762.831/0001-51

Atividade: Postos revendedores de combustíveis e afins

Endereço: Avenida Selim José de Sales, 505 - Ipatinga

Coordenadas: Lat. -19.458060 | Long. -42.554673 | **Datum:** Sirgas2000 

Classificação: AR - Área Reabilitada para Uso Declarado - Comercial

Etapas de Gerenciamento: Área Reabilitada

Fonte de contaminação: Vazamentos ou Infiltração

Meios Impactados:

Águas subterrâneas; Solo

Contaminantes:

BTEX e HPA


Fase Livre: Removida

POSTO PIONEIRO LTDA - POSTO PIONEIRO II

CNPJ: 20.465.753/0002-60

Atividade: Postos revendedores de combustíveis e afins

Endereço: Rodovia BR 040, Km 357, Zona Rural - Felixlândia

Coordenadas: Lat. -18.731770 | Long. -44.875023 | **Datum:** Sirgas2000 

Classificação: ACI - Área Contaminada sob Intervenção - Comercial

Etapas de Gerenciamento: Intervenção/Remediação

Fonte de contaminação: Vazamentos ou Infiltração

Meios Impactados:

Águas subterrâneas; Solo

Contaminantes:

BTEX e HPA


Fase Livre: Em processo de remoção

POSTO PLAZZA LTDA

CNPJ: 02.936.939/0001-98

Atividade: Postos revendedores de combustíveis e afins

Endereço: Avenida Dom Pedro II, 1.020 - Belo Horizonte

Coordenadas: Lat. -19.913786 | Long. -43.953516 | **Datum:** Sirgas2000 

Classificação: ACI - Área Contaminada sob Intervenção

Etapas de Gerenciamento: Investigação Detalhada/Avaliação de Risco

Fonte de contaminação: Vazamentos ou Infiltração

Meios Impactados:

Águas subterrâneas; Solo

Contaminantes:

BTEX e HPA

Fase Livre: Em processo de remoção


Área gerenciada na Prefeitura Municipal de Belo Horizonte

POSTO PODIUM COMÉRCIO DERIVADOS DE PETRÓLEO - POSTO PODIUM

CNPJ: 06.141.458/0001-47

Atividade: Postos revendedores de combustíveis e afins

Endereço: Avenida Denise Cristina da Rocha, 637 - Justinópolis - Ribeirão das Neves

Coordenadas: Lat. -19.799682 | Long. -44.019089 | **Datum:** Sirgas2000 

Classificação: AMR - Área em Processo de Monitoramento para Reabilitação

Etapas de Gerenciamento: Monitoramento para Reabilitação

Fonte de contaminação: Vazamentos ou Infiltração

Meios Impactados:

Águas subterrâneas; Solo

Contaminantes:

Benzeno

Fase Livre: Não

POSTO POLE POSITION LTDA (EX FAMILIA RODELA POSTOS DE COMBUSTÍVEIS LTDA) - POSTO POLE

CNPJ: 24.580.329/0001-37

Atividade: Postos revendedores de combustíveis e afins

Endereço: Avenida Presidente Antônio Carlos, 7.400 - Belo Horizonte

Coordenadas: Lat. -19.858418 | Long. -43.959378 | **Datum:** Sirgas2000 

Classificação: AMR - Área em Processo de Monitoramento para Reabilitação

Etapas de Gerenciamento: Monitoramento para Reabilitação

Fonte de contaminação: Vazamentos ou Infiltração

Meios Impactados:

Águas subterrâneas; Solo

Contaminantes:

BTEX e HPA

Fase Livre: Não


Área gerenciada na Prefeitura Municipal de Belo Horizonte

POSTO PONTA DA LAPA LTDA

CNPJ: 01.035.405/0001-28

Atividade: Postos revendedores de combustíveis e afins

Endereço: Rua Mármore, 15 - Belo Horizonte

Coordenadas: Lat. -19.915192 | Long. -43.922098 | **Datum:** Sirgas2000 

Classificação: AR - Área Reabilitada para Uso Declarado - Posto de Combustível

Etapas de Gerenciamento: Área Reabilitada

Fonte de contaminação: Vazamentos ou Infiltração

Meios Impactados:

Águas subterrâneas; Solo

Contaminantes:

BTEX e HPA

Fase Livre: Não


Área gerenciada na Prefeitura Municipal de Belo Horizonte

POSTO PONTE NOVA II LTDA - EX POSTO COLONIAL

CNPJ: 17.507.725/0001-73

Atividade: Postos revendedores de combustíveis e afins

Endereço: Avenida Júlia Kubistcheck, Nº 629 - Centro - Congonhas

Coordenadas: Lat. -20.505302 | Long. -43.853414 | **Datum:** Sirgas2000 

Classificação: ACI - Área Contaminada sob Intervenção

Etapas de Gerenciamento: Investigação Detalhada/Avaliação de Risco

Fonte de contaminação: Vazamentos ou Infiltração

Meios Impactados:

Águas subterrâneas; Solo

Contaminantes:

Benzeno; Criseno


Fase Livre: Não

POSTO PONTE NOVA LTDA

CNPJ: 17.159.880/0001-46

Atividade: Postos revendedores de combustíveis e afins

Endereço: Avenida Nossa Senhora do Carmo, 450 - Belo Horizonte

Coordenadas: Lat. -19.943727 | Long. -43.934439 | **Datum:** Sirgas2000 

Classificação: AMR - Área em Processo de Monitoramento para Reabilitação - Posto de Combustível

Etapas de Gerenciamento: Monitoramento para Reabilitação

Fonte de contaminação: Vazamentos ou Infiltração

Meios Impactados:

Águas subterrâneas; Solo

Contaminantes:

BTEX e HPA

Fase Livre: Não


Área gerenciada na Prefeitura Municipal de Belo Horizonte

POSTO PORTAL DE CONTAGEM - EX AUTO POSTO CIDADE INDUSTRIAL

CNPJ: 17.191.424/0001-83

Atividade: Postos revendedores de combustíveis e afins

Endereço: Praça Louis Ensch, 40, Cidade Industrial - Contagem

Coordenadas: Lat. -19.948852 | Long. -44.011189 | **Datum:** Sirgas2000 

Classificação: ACI - Área Contaminada sob Intervenção

Etapas de Gerenciamento: Investigação Detalhada/Avaliação de Risco

Fonte de contaminação: Vazamentos ou Infiltração

Meios Impactados:

Águas subterrâneas; Solo

Contaminantes:

BTEX e HPA


Fase Livre: Não removida

POSTO PORTAL DE MINAS II LTDA - POSTO UNIAO

CNPJ: 08.133.511/0001-93

Atividade: Postos revendedores de combustíveis e afins

Endereço: Avenida Israel Pinheiro, 320 - Paracatu

Coordenadas: Lat. -17.232653 | Long. -46.879739 | **Datum:** Sirgas2000 

Classificação: AR - Área Reabilitada para Uso Declarado - Posto de Combustível

Etapas de Gerenciamento: Área Reabilitada

Fonte de contaminação: Vazamentos ou Infiltração

Meios Impactados:

Águas subterrâneas; Solo

Contaminantes:

BTEX e HPA


Fase Livre: Não

POSTO PORTAL DOS CAICARAS LTDA. - POSTO GALL LTDA - POSTO PORTAL DOS CAICARAS

CNPJ: 21.953.856/0001-51

Atividade: Postos revendedores de combustíveis e afins

Endereço: Belmiro Braga, 1.078 - Belo Horizonte

Coordenadas: Lat. -19.906198 | Long. -43.975857 | **Datum:** Sirgas2000 

Classificação: ACI - Área Contaminada sob Intervenção

Etapas de Gerenciamento: Investigação Detalhada/Avaliação de Risco

Fonte de contaminação: Vazamentos ou Infiltração

Meios Impactados:

Águas subterrâneas; Solo

Contaminantes:

BTEX e HPA

Fase Livre: Não


Área gerenciada na Prefeitura Municipal de Belo Horizonte

POSTO POTINI II EIRELI - POSTO POTINI II EIRELI

CNPJ: 30.622.525/0001-20

Atividade: Postos revendedores de combustíveis e afins

Endereço: Praça Marechal Deodoro, 72 - Carmo da Mata

Coordenadas: Lat. -20.565000 | Long. -44.856944 | **Datum:** Sirgas2000 

Classificação: AI - Área Contaminada sob Investigação

Etapas de Gerenciamento: Investigação Detalhada/Avaliação de Risco

Fonte de contaminação: Vazamentos ou Infiltração

Meios Impactados:

Águas subterrâneas

Contaminantes:

Etilbenzeno;Naftaleno;Xileno;Dibenzo(a, h) antraceno


Fase Livre: Não

POSTO PRIMOS GV LTDA. - POSTO PRIMOS

CNPJ: 02.391.459/0001-99

Atividade: Postos revendedores de combustíveis e afins

Endereço: Rua Principal, 85 – Vila Nova Floresta - Governador Valadares

Coordenadas: Lat. -18.960361 | Long. -42.244472 | **Datum:** Sirgas2000 

Classificação: AI - Área Contaminada sob Investigação

Etapas de Gerenciamento: Investigação Confirmatória

Fonte de contaminação: Vazamentos ou Infiltração

Meios Impactados:

Águas subterrâneas; Solo

Contaminantes:

TPH (Hidrocarbonetos Totais de petróleo)


Fase Livre: Sem informação

POSTO PROGRESSO

CNPJ: 17.287.483/0001-50

Atividade: Postos revendedores de combustíveis e afins

Endereço: Rua Pará de Minas, 1.080 - Belo Horizonte

Coordenadas: Lat. -19.913737 | Long. -43.991550 | **Datum:** Sirgas2000 

Classificação: AMR - Área em Processo de Monitoramento para Reabilitação

Etapas de Gerenciamento: Monitoramento para Reabilitação

Fonte de contaminação: Vazamentos ou Infiltração

Meios Impactados:

Águas subterrâneas; Solo

Contaminantes:

BTEX e HPA

Fase Livre: Não


Área gerenciada na Prefeitura Municipal de Belo Horizonte

POSTO PROSA LTDA - POSTO MARIANO PROCOPIO

CNPJ: 21.833.710/0001-72

Atividade: Postos revendedores de combustíveis e afins

Endereço: Rua Coronel Vidal, 18 - Juiz de Fora

Coordenadas: Lat. -21.746703 | Long. -43.363484 | **Datum:** Sirgas2000 

Classificação: AR - Área Reabilitada para Uso Declarado - Comercial

Etapas de Gerenciamento: Área Reabilitada

Fonte de contaminação: Vazamentos ou Infiltração

Meios Impactados:

Águas subterrâneas; Solo

Contaminantes:

BTEX e HPA


Fase Livre: Não

POSTO QUICK LTDA

CNPJ: 17.365.867/0001-43

Atividade: Postos revendedores de combustíveis e afins

Endereço: Rua Coronel José Benjamin, 17 - Belo Horizonte

Coordenadas: Lat. -19.919564 | Long. -43.969420 | **Datum:** Sirgas2000 

Classificação: AR - Área Reabilitada para Uso Declarado - Posto de Combustível

Etapas de Gerenciamento: Área Reabilitada

Fonte de contaminação: Vazamentos ou Infiltração

Meios Impactados:

Águas subterrâneas; Solo

Contaminantes:

BTEX e HPA

Fase Livre: Não

Área gerenciada na Prefeitura Municipal de Belo Horizonte

Diretoria de Gestão de Barragens e Recuperação de Áreas de Mineração e Indústria

Gerência de Áreas Contaminadas

Dezembro 2024


583 de 762

POSTO R B M LTDA

CNPJ: 03.233.684/0001-60

Atividade: Postos revendedores de combustíveis e afins

Endereço: Rua Rio de Janeiro, 1.270 - Belo Horizonte

Coordenadas: Lat. -19.925462 | Long. -43.940624 | **Datum:** Sirgas2000 

Classificação: AR - Área Reabilitada para Uso Declarado - posto riegert

Etapas de Gerenciamento: Área Reabilitada

Fonte de contaminação: Vazamentos ou Infiltração

Meios Impactados:

Águas subterrâneas; Solo

Contaminantes:

BTEX e HPA

Fase Livre: Não


Área gerenciada na Prefeitura Municipal de Belo Horizonte

POSTO R C VEICULOS LTDA - POSTO R C

CNPJ: 16.576.001/0001-19

Atividade: Postos revendedores de combustíveis e afins

Endereço: Avenida Senador Cupertino, 141 - Rio Casca

Coordenadas: Lat. -20.224580 | Long. -42.651668 | **Datum:** Sirgas2000 

Classificação: ACI - Área Contaminada sob Intervenção - Comercial

Etapas de Gerenciamento: Intervenção/Remediação

Fonte de contaminação: Vazamentos ou Infiltração

Meios Impactados:

Águas subterrâneas; Solo

Contaminantes:

Antraceno; Benzeno; Etilbenzeno; Fenantreno; Naftaleno; Xilenos


Fase Livre: Removida

POSTO RADAR DE MURIAÉ - EX AUTO POSTO N. S. APARECIDA DE MURIAÉ

CNPJ: 21.019.426/0001-67

Atividade: Postos revendedores de combustíveis e afins

Endereço: Rua Antero Lopes de Carvalho, Nº 826, Bairro Santa Helena, Rod. 116 Km 710 - Muriaé

Coordenadas: Lat. -21.137614 | Long. -42.385792 | **Datum:** Sirgas2000 

Classificação: AI - Área Contaminada sob Investigação

Etapas de Gerenciamento: Investigação Confirmatória

Fonte de contaminação: Vazamentos ou Infiltração

Meios Impactados:

Águas subterrâneas; Solo

Contaminantes:

Benzo(a)pireno; Etilbenzeno


Fase Livre: Não

POSTO RAMADAS LTDA

CNPJ: 01.673.090/0001-44

Atividade: Postos revendedores de combustíveis e afins

Endereço: Rua Platina, 789 - Belo Horizonte

Coordenadas: Lat. -19.921965 | Long. -43.965395 | **Datum:** Sirgas2000 

Classificação: AR - Área Reabilitada para Uso Declarado - Posto de Combustível

Etapas de Gerenciamento: Área Reabilitada

Fonte de contaminação: Vazamentos ou Infiltração

Meios Impactados:

Águas subterrâneas; Solo

Contaminantes:

BTEX e HPA

Fase Livre: Não

Área gerenciada na Prefeitura Municipal de Belo Horizonte

Diretoria de Gestão de Barragens e Recuperação de Áreas de Mineração e Indústria

Gerência de Áreas Contaminadas

Dezembro 2024


587 de 762

POSTO REGENTE LTDA - POSTO REGENTE LTDA

CNPJ: 21.324.173/0001-35

Atividade: Postos revendedores de combustíveis e afins

Endereço: Rua Vinte E Seis N° 679, Centro - Ituiutaba

Coordenadas: Lat. -18.971679 | Long. -49.460581 | **Datum:** Sirgas2000 

Classificação: ACI - Área Contaminada sob Intervenção - Comercial

Etapas de Gerenciamento: Investigação Detalhada/Avaliação de Risco

Fonte de contaminação: Vazamentos ou Infiltração

Meios Impactados:

Águas subterrâneas; Solo

Contaminantes:

Benzeno; Etilbenzeno; Naftaleno; Tolueno; Xilenos


Fase Livre: Não

POSTO REM - ANTIGO POSTO MONTREAL

CNPJ: 41.705.211/0003-79

Atividade: Postos revendedores de combustíveis e afins

Endereço: Avenida do Contorno, 10.040 - Belo Horizonte

Coordenadas: Lat. -19.918661 | Long. -43.955833 | **Datum:** Sirgas2000 

Classificação: AMR - Área em Processo de Monitoramento para Reabilitação

Etapas de Gerenciamento: Monitoramento para Reabilitação

Fonte de contaminação: Vazamentos ou Infiltração

Meios Impactados:

Águas subterrâneas; Solo

Contaminantes:

BTEX e HPA

Fase Livre: Não


Área gerenciada na Prefeitura Municipal de Belo Horizonte

POSTO RETIRO LTDA - EX- POSTO MORADA NOVA EX SANT'ANDRÉ

CNPJ: 10.334.577/0001-93

Atividade: Postos revendedores de combustíveis e afins

Endereço: Rua Miguel Wardi Nº 14 , Bairro Oloria - Nova Lima

Coordenadas: Lat. -19.982867 | Long. -43.856928 | **Datum:** Sirgas2000 

Classificação: AR - Área Reabilitada para Uso Declarado - Posto de Combustível

Etapas de Gerenciamento: Área Reabilitada

Fonte de contaminação: Vazamentos ou Infiltração

Meios Impactados:

Águas subterrâneas; Solo

Contaminantes:

BTEX e HPA


Fase Livre: Removida

POSTO RG LONGANA LTDA. - POSTO RG LONGANA

CNPJ: 35.643.859/0001-01

Atividade: Postos revendedores de combustíveis e afins

Endereço: Rua Padre Pedro Domingues, 50 - Centro - São Domingos do Prata

Coordenadas: Lat. -19.863169 | Long. -42.969196 | **Datum:** Sirgas2000 

Classificação: ACI - Área Contaminada sob Intervenção

Etapas de Gerenciamento: Investigação Detalhada/Avaliação de Risco

Fonte de contaminação: Vazamentos ou Infiltração

Meios Impactados:

Águas subterrâneas; Solo

Contaminantes:

TPH (Hidrocarbonetos Totais de petróleo)


Fase Livre: Não

POSTO RIEGERT LTDA

CNPJ: 16.631.418/0001-37

Atividade: Postos revendedores de combustíveis e afins

Endereço: Rua Curitiba, 2.155 - Belo Horizonte

Coordenadas: Lat. -19.931671 | Long. -43.944681 | **Datum:** Sirgas2000 

Classificação: AMR - Área em Processo de Monitoramento para Reabilitação - Posto de Combustível

Etapas de Gerenciamento: Monitoramento para Reabilitação

Fonte de contaminação: Vazamentos ou Infiltração

Meios Impactados:

Águas subterrâneas; Solo

Contaminantes:

BTEX e HPA

Fase Livre: Não


Área gerenciada na Prefeitura Municipal de Belo Horizonte

POSTO RODIKE (ANTIGO POSTO VERA CRUZ LTDA) - POSTO I

CNPJ: 17.268.376/0001-84

Atividade: Postos revendedores de combustíveis e afins

Endereço: Rua Niquelina, 546 - Belo Horizonte

Coordenadas: Lat. -19.921440 | Long. -43.914413 | **Datum:** Sirgas2000 

Classificação: AR - Área Reabilitada para Uso Declarado - Posto de Combustível

Etapas de Gerenciamento: Área Reabilitada

Fonte de contaminação: Vazamentos ou Infiltração

Meios Impactados:

Águas subterrâneas; Solo

Contaminantes:

BTEX e HPA

Fase Livre: Não


Área gerenciada na Prefeitura Municipal de Belo Horizonte

POSTO RODRIGUES & CIA LTDA - POSTO RODRIGUES & CIA LTDA

CNPJ: 23.018.799/0001-49

Atividade: Postos revendedores de combustíveis e afins

Endereço: Rua Prefeito José Serra, 139 - Ouro Fino

Coordenadas: Lat. -22.279775 | Long. -46.368693 | **Datum:** Sirgas2000 

Classificação: AR - Área Reabilitada para Uso Declarado - Posto de Combustível

Etapas de Gerenciamento: Área Reabilitada

Fonte de contaminação: Vazamentos ou Infiltração

Meios Impactados:

Águas subterrâneas; Solo

Contaminantes:

Benzeno


Fase Livre: Não

POSTO RODRIGUES LTDA

CNPJ: 17.415.787/0001-55

Atividade: Postos revendedores de combustíveis e afins

Endereço: Avenida Dom Pedro II, 1.537 - Belo Horizonte

Coordenadas: Lat. -19.910135 | Long. -43.956237 | **Datum:** Sirgas2000 

Classificação: AR - Área Reabilitada para Uso Declarado - Comercial

Etapas de Gerenciamento: Área Reabilitada

Fonte de contaminação: Vazamentos ou Infiltração

Meios Impactados:

Águas subterrâneas; Solo

Contaminantes:

BTEX e HPA

Fase Livre: Removida


Área gerenciada na Prefeitura Municipal de Belo Horizonte

POSTO RODRIGUES MACEDO - AUTO POSTO MINAS GERAIS

CNPJ: 01.285.809/0001-70

Atividade: Postos revendedores de combustíveis e afins

Endereço: Rodovia BR 262 Km 581 - Zona Rural - Córrego danta

Coordenadas: Lat. -19.665555 | Long. -46.056388 | **Datum:** Sirgas2000 

Classificação: AR - Área Reabilitada para Uso Declarado - Posto de Combustível

Etapas de Gerenciamento: Área Reabilitada

Fonte de contaminação: Vazamentos ou Infiltração

Meios Impactados:

Águas subterrâneas

Contaminantes:

BTEX e HPA


Fase Livre: Removida

POSTO ROMUALDO LTDA - POSTO ROMUALDO LTDA

CNPJ: 66.343.930/0001-56

Atividade: Postos revendedores de combustíveis e afins

Endereço: Avenida Barão do Rio Branco, 3.164 - Juiz de Fora

Coordenadas: Lat. -21.770022 | Long. -43.347749 | **Datum:** Sirgas2000 

Classificação: AR - Área Reabilitada para Uso Declarado - Comercial

Etapas de Gerenciamento: Área Reabilitada

Fonte de contaminação: Vazamentos ou Infiltração

Meios Impactados:

Águas subterrâneas; Solo

Contaminantes:

BTEX e HPA


Fase Livre: Removida

POSTO RUMO CERTO - POSTO RUMO CERTO

CNPJ: 21.097.674/0001-26

Atividade: Postos revendedores de combustíveis e afins

Endereço: Rua Barbosa Lima, 113 - Juiz de Fora

Coordenadas: Lat. -21.762208 | Long. -43.344187 | **Datum:** Sirgas2000 

Classificação: ACI - Área Contaminada sob Intervenção

Etapas de Gerenciamento: Investigação Detalhada/Avaliação de Risco

Fonte de contaminação: Vazamentos ou Infiltração

Meios Impactados:

Águas subterrâneas; Solo

Contaminantes:

BTEX e HPA


Fase Livre: Removida

POSTO SABINO LTDA - POSTO SABINO

CNPJ: 01.751.977/0001-03

Atividade: Postos revendedores de combustíveis e afins

Endereço: Rua Olímpio Rocha de Oliveira, 397 - Piedade de Caratinga

Coordenadas: Lat. -19.762049 | Long. -42.081150 | **Datum:** Sirgas2000 

Classificação: AR - Área Reabilitada para Uso Declarado - Comercial

Etapas de Gerenciamento: Área Reabilitada

Fonte de contaminação: Vazamentos ou Infiltração

Meios Impactados:

Águas subterrâneas; Solo

Contaminantes:

Dibenzo(a, h) antraceno; Indeno (1,2,3-c,d) pireno


Fase Livre: Removida

POSTO SANTA CRUZ LTDA

CNPJ: 17.160.581/0001-21

Atividade: Postos revendedores de combustíveis e afins

Endereço: Rodovia Mg 20, Km 16,2 - Belo Horizonte

Coordenadas: Lat. -19.816811 | Long. -43.886347 | **Datum:** Sirgas2000 

Classificação: ACI - Área Contaminada sob Intervenção

Etapas de Gerenciamento: Intervenção/Remediação

Fonte de contaminação: Vazamentos ou Infiltração

Meios Impactados:

Águas subterrâneas; Solo

Contaminantes:

BTEX e HPA

Fase Livre: Não

Área gerenciada na Prefeitura Municipal de Belo Horizonte

Diretoria de Gestão de Barragens e Recuperação de Áreas de Mineração e Indústria

Gerência de Áreas Contaminadas

Dezembro 2024


600 de 762

POSTO SANTA MARTA LTDA

CNPJ: 68.510.023/0001-80

Atividade: Postos revendedores de combustíveis e afins

Endereço: Rua São Luís, N 40, Bairro Santa Marta - Uberaba

Coordenadas: Lat. -19.743002 | Long. -47.959499 | **Datum:** Sirgas2000 

Classificação: ACI - Área Contaminada sob Intervenção

Etapas de Gerenciamento: Investigação Detalhada/Avaliação de Risco

Fonte de contaminação: Vazamentos ou Infiltração

Meios Impactados:

Águas subterrâneas

Contaminantes:

Benzeno


Fase Livre: Não

POSTO SANTA MONICA LTDA

CNPJ: 17.353.186/0001-65

Atividade: Postos revendedores de combustíveis e afins

Endereço: Avenida Presidente Antônio Carlos, 2.241 - Belo Horizonte

Coordenadas: Lat. -19.892915 | Long. -43.950249 | **Datum:** Sirgas2000 

Classificação: AR - Área Reabilitada para Uso Declarado - Via Urbana

Etapas de Gerenciamento: Área Reabilitada

Fonte de contaminação: Vazamentos ou Infiltração

Meios Impactados:

Águas subterrâneas; Solo

Contaminantes:

BTEX e HPA

Fase Livre: Não


Área gerenciada na Prefeitura Municipal de Belo Horizonte

POSTO SANTO ANTÔNIO LTDA - POSTO SANTO ANTÔNIO

CNPJ: 24.088.924/0001-50

Atividade: Postos revendedores de combustíveis e afins

Endereço: Praça Antônio Olímpio Sobrinho, Nº 12, Bairro Santana - Raul Soares

Coordenadas: Lat. -20.105655 | Long. -42.457257 | **Datum:** Sirgas2000 

Classificação: AMR - Área em Processo de Monitoramento para Reabilitação - Comercial

Etapas de Gerenciamento: Monitoramento para Reabilitação

Fonte de contaminação: Vazamentos ou Infiltração

Meios Impactados:

Águas subterrâneas; Solo

Contaminantes:

Benzeno


Fase Livre: Não

POSTO SAO GERALDO LTDA

CNPJ: 17.448.721/0001-61

Atividade: Postos revendedores de combustíveis e afins

Endereço: Rua dos Pampas, 275 - Belo Horizonte

Coordenadas: Lat. -19.920713 | Long. -43.959853 | **Datum:** Sirgas2000 

Classificação: AMR - Área em Processo de Monitoramento para Reabilitação - Comercial

Etapas de Gerenciamento: Monitoramento para Reabilitação

Fonte de contaminação: Vazamentos ou Infiltração

Meios Impactados:

Águas subterrâneas; Solo

Contaminantes:

BTEX e HPA

Fase Livre: Não

Área gerenciada na Prefeitura Municipal de Belo Horizonte

Diretoria de Gestão de Barragens e Recuperação de Áreas de Mineração e Indústria

Gerência de Áreas Contaminadas

Dezembro 2024


604 de 762

POSTO SÃO JOÃO COMB E LUBR LTDA - POSTO SÃO JOÃO

CNPJ: 17.187.832/0001-61

Atividade: Postos revendedores de combustíveis e afins

Endereço: Rua Desembargador Barcelos, 196 - Belo Horizonte

Coordenadas: Lat. -19.926421 | Long. -43.972599 | **Datum:** Sirgas2000 

Classificação: AMR - Área em Processo de Monitoramento para Reabilitação

Etapas de Gerenciamento: Monitoramento para Reabilitação

Fonte de contaminação: Vazamentos ou Infiltração

Meios Impactados:

Águas subterrâneas; Solo

Contaminantes:

BTEX e HPA

Fase Livre: Removida


Área gerenciada na Prefeitura Municipal de Belo Horizonte

POSTO SÃO JOSÉ LTDA

CNPJ: 17.272.550/0001-62

Atividade: Postos revendedores de combustíveis e afins

Endereço: Avenida Getúlio Vargas, 1.010 - Belo Horizonte

Coordenadas: Lat. -19.936156 | Long. -43.932545 | **Datum:** Sirgas2000 

Classificação: AMR - Área em Processo de Monitoramento para Reabilitação - Posto de Combustível

Etapas de Gerenciamento: Monitoramento para Reabilitação

Fonte de contaminação: Vazamentos ou Infiltração

Meios Impactados:

Águas subterrâneas; Solo

Contaminantes:

BTEX e HPA

Fase Livre: Não

Área gerenciada na Prefeitura Municipal de Belo Horizonte

Diretoria de Gestão de Barragens e Recuperação de Áreas de Mineração e Indústria

Gerência de Áreas Contaminadas

Dezembro 2024


606 de 762

POSTO SÃO PAULO ATLANTIDA

CNPJ: 04.024.581/0001-52

Atividade: Postos revendedores de combustíveis e afins

Endereço: Avenida Heráclito Mourão de Miranda, 1.851 - Belo Horizonte

Coordenadas: Lat. -19.877800 | Long. -44.005432 | **Datum:** Sirgas2000 

Classificação: AR - Área Reabilitada para Uso Declarado - Posto de Combustível

Etapas de Gerenciamento: Área Reabilitada

Fonte de contaminação: Vazamentos ou Infiltração

Meios Impactados:

Águas subterrâneas; Solo

Contaminantes:

BTEX e HPA

Fase Livre: Não


Área gerenciada na Prefeitura Municipal de Belo Horizonte

POSTO SÃO PEDRO DE MONTE SIÃO LTDA - POSTO SÃO PEDRO

CNPJ: 10.476.003/0001-50

Atividade: Postos revendedores de combustíveis e afins

Endereço: Avenida Getúlio Vargas, 275, Centro - Monte Sião

Coordenadas: Lat. -22.432542 | Long. -46.571357 | **Datum:** Sirgas2000 

Classificação: AR - Área Reabilitada para Uso Declarado - Comercial

Etapas de Gerenciamento: Área Reabilitada

Fonte de contaminação: Vazamentos ou Infiltração

Meios Impactados:

Águas subterrâneas; Solo

Contaminantes:

Benzeno; TPH (Hidrocarbonetos Totais de petróleo)


Fase Livre: Não

POSTO SÃO PEDRO LTDA.

CNPJ: 16.580.169/0001-06

Atividade: Postos revendedores de combustíveis e afins

Endereço: Rua Niquelina, 918 - Belo Horizonte

Coordenadas: Lat. -19.919150 | Long. -43.911930 | **Datum:** Sirgas2000 

Classificação: AR - Área Reabilitada para Uso Declarado

Etapas de Gerenciamento: Área Reabilitada

Fonte de contaminação: Vazamentos ou Infiltração

Meios Impactados:

Águas subterrâneas; Solo

Contaminantes:

BTEX e HPA

Fase Livre: Não


Área gerenciada na Prefeitura Municipal de Belo Horizonte

POSTO SÃO SEBASTIÃO DA ALDEIA LTDA - POSTO SÃO SEBASTIÃO DA ALDEIA

CNPJ: 21.817.234/0001-04

Atividade: Postos revendedores de combustíveis e afins

Endereço: Praça Manoel Saint Clair, 535 - Abaeté

Coordenadas: Lat. -19.159674 | Long. -45.446864 | **Datum:** Sirgas2000 

Classificação: ACI - Área Contaminada sob Intervenção

Etapas de Gerenciamento: Intervenção/Remediação

Fonte de contaminação: Vazamentos ou Infiltração

Meios Impactados:

Águas subterrâneas; Solo

Contaminantes:

Benzeno; Etilbenzeno; Naftaleno


Fase Livre: Não

POSTO SÃO SEBASTIÃO LTDA - AUTO POSTO SÃO SEBASTIÃO

CNPJ: 03.971.210/0001-15

Atividade: Postos revendedores de combustíveis e afins

Endereço: Avenida Silviano Brandão, 662 - Belo Horizonte

Coordenadas: Lat. -19.907291 | Long. -43.929880 | **Datum:** Sirgas2000 

Classificação: AR - Área Reabilitada para Uso Declarado - Posto de Combustível

Etapas de Gerenciamento: Área Reabilitada

Fonte de contaminação: Vazamentos ou Infiltração

Meios Impactados:

Águas subterrâneas; Solo

Contaminantes:

BTEX e HPA

Fase Livre: Não


Área gerenciada na Prefeitura Municipal de Belo Horizonte

POSTO SARAMENHA LTDA - POSTO ISMAEL JÚNIOR LTDA

CNPJ: 00.722.792/0001-08

Atividade: Postos revendedores de combustíveis e afins

Endereço: Avenida Saramenha, 1.062 - Belo Horizonte

Coordenadas: Lat. -19.841644 | Long. -43.921419 | **Datum:** Sirgas2000 

Classificação: AR - Área Reabilitada para Uso Declarado - Posto de Combustível

Etapas de Gerenciamento: Área Reabilitada

Fonte de contaminação: Vazamentos ou Infiltração

Meios Impactados:

Águas subterrâneas; Solo

Contaminantes:

BTEX e HPA

Fase Livre: Não


Área gerenciada na Prefeitura Municipal de Belo Horizonte

POSTO SAYONARA LTDA

CNPJ: 17.434.564/0001-35

Atividade: Postos revendedores de combustíveis e afins

Endereço: Avenida Dom Pedro II, 2.958 - Belo Horizonte

Coordenadas: Lat. -19.911195 | Long. -43.968809 | **Datum:** Sirgas2000 

Classificação: AMR - Área em Processo de Monitoramento para Reabilitação

Etapas de Gerenciamento: Monitoramento para Reabilitação

Fonte de contaminação: Vazamentos ou Infiltração

Meios Impactados:

Águas subterrâneas; Solo

Contaminantes:

BTEX e HPA

Fase Livre: Removida

Área gerenciada na Prefeitura Municipal de Belo Horizonte

Diretoria de Gestão de Barragens e Recuperação de Áreas de Mineração e Indústria

Gerência de Áreas Contaminadas

Dezembro 2024


613 de 762

POSTO SERRANO LTDA

CNPJ: 19.162.528/0001-95

Atividade: Postos revendedores de combustíveis e afins

Endereço: Avenida Abílio Machado, 3.123 - Belo Horizonte

Coordenadas: Lat. -19.893979 | Long. -44.008894 | **Datum:** Sirgas2000 

Classificação: AR - Área Reabilitada para Uso Declarado - Posto de Combustível

Etapas de Gerenciamento: Área Reabilitada

Fonte de contaminação: Vazamentos ou Infiltração

Meios Impactados:

Águas subterrâneas; Solo

Contaminantes:

BTEX e HPA

Fase Livre: Não


Área gerenciada na Prefeitura Municipal de Belo Horizonte

POSTO SERVSUL 300 LTDA - POSTO 300

CNPJ: 02.919.630/0001-90

Atividade: Postos revendedores de combustíveis e afins

Endereço: Rodovia Fernão Dias (BR 381), Km 720 - Campanha

Coordenadas: Lat. -21.797994 | Long. -45.459986 | **Datum:** Sirgas2000 

Classificação: ACI - Área Contaminada sob Intervenção

Etapas de Gerenciamento: Intervenção/Remediação

Fonte de contaminação: Vazamentos ou Infiltração

Meios Impactados:

Águas subterrâneas; Solo

Contaminantes:

Benzeno; TPH (Hidrocarbonetos Totais de petróleo)


Fase Livre: Em processo de remoção

POSTO SHELL NOSSA SENHORA DO CARMO LTDA - POSTO SHELL NOSSA SENHORA DO CARMO LTDA

CNPJ: 19.757.889/0001-84

Atividade: Postos revendedores de combustíveis e afins

Endereço: Avenida Francisco de Castro, 221 - Carmo de Minas

Coordenadas: Lat. -22.121455 | Long. -45.133507 | **Datum:** Sirgas2000 

Classificação: ACI - Área Contaminada sob Intervenção - Posto de Combustível

Etapas de Gerenciamento: Investigação Detalhada/Avaliação de Risco

Fonte de contaminação: Vazamentos ou Infiltração

Meios Impactados:

Águas subterrâneas; Solo

Contaminantes:

BTEX e HPA


Fase Livre: Removida

POSTO SILVA LOBO

CNPJ: 41.722.851/0001-25

Atividade: Postos revendedores de combustíveis e afins

Endereço: Avenida Silva Lobo, 700 - Belo Horizonte

Coordenadas: Lat. -19.929331 | Long. -43.972026 | **Datum:** Sirgas2000 

Classificação: ACI - Área Contaminada sob Intervenção

Etapas de Gerenciamento: Intervenção/Remediação

Fonte de contaminação: Vazamentos ou Infiltração

Meios Impactados:

Águas subterrâneas; Solo

Contaminantes:

BTEX e HPA

Fase Livre: Não

Área gerenciada na Prefeitura Municipal de Belo Horizonte

Diretoria de Gestão de Barragens e Recuperação de Áreas de Mineração e Indústria

Gerência de Áreas Contaminadas

Dezembro 2024


617 de 762

POSTO SILVA LOBO LTDA - ALFA AUTO POSTO LTDA (EX DIDIKAR VEICULOS LTDA)

CNPJ: 10.508.916/0001-00

Atividade: Postos revendedores de combustíveis e afins

Endereço: Avenida Amazonas, 5.353 - Belo Horizonte

Coordenadas: Lat. -19.930267 | Long. -43.979680 | **Datum:** Sirgas2000 

Classificação: ACI - Área Contaminada sob Intervenção

Etapas de Gerenciamento: Intervenção/Remediação

Fonte de contaminação: Vazamentos ou Infiltração

Meios Impactados:

Águas subterrâneas; Solo

Contaminantes:

BTEX e HPA

Fase Livre: Em processo de remoção


Área gerenciada na Prefeitura Municipal de Belo Horizonte

POSTO TATIANA LTDA - POSTO VIA BRASIL

CNPJ: 66.215.898/0001-23

Atividade: Postos revendedores de combustíveis e afins

Endereço: Avenida Dom Pedro I, 468 - Belo Horizonte

Coordenadas: Lat. -19.840382 | Long. -43.966824 | **Datum:** Sirgas2000 

Classificação: AMR - Área em Processo de Monitoramento para Reabilitação

Etapas de Gerenciamento: Monitoramento para Reabilitação

Fonte de contaminação: Vazamentos ou Infiltração

Meios Impactados:

Águas subterrâneas; Solo

Contaminantes:

BTEX e HPA

Fase Livre: Não


Área gerenciada na Prefeitura Municipal de Belo Horizonte

POSTO TEX KAR LTDA

CNPJ: 18.696.690/0001-20

Atividade: Postos revendedores de combustíveis e afins

Endereço: Rua Sapucaí, 85 - Belo Horizonte

Coordenadas: Lat. -19.914419 | Long. -43.931791 | **Datum:** Sirgas2000 

Classificação: AR - Área Reabilitada para Uso Declarado - Posto de Combustível

Etapas de Gerenciamento: Área Reabilitada

Fonte de contaminação: Vazamentos ou Infiltração

Meios Impactados:

Águas subterrâneas; Solo

Contaminantes:

BTEX e HPA

Fase Livre: Não


Área gerenciada na Prefeitura Municipal de Belo Horizonte

POSTO TIGRE LTDA

CNPJ: 18.822.841/0001-40

Atividade: Postos revendedores de combustíveis e afins

Endereço: Avenida Brasil, 401 - Belo Horizonte

Coordenadas: Lat. -19.925439 | Long. -43.923689 | **Datum:** Sirgas2000 

Classificação: AMR - Área em Processo de Monitoramento para Reabilitação

Etapas de Gerenciamento: Monitoramento para Reabilitação

Fonte de contaminação: Vazamentos ou Infiltração

Meios Impactados:

Águas subterrâneas; Solo

Contaminantes:

BTEX e HPA

Fase Livre: Não

Área gerenciada na Prefeitura Municipal de Belo Horizonte

Diretoria de Gestão de Barragens e Recuperação de Áreas de Mineração e Indústria

Gerência de Áreas Contaminadas

Dezembro 2024


621 de 762

POSTO TIROL LTDA

CNPJ: 18.822.841/0001-40

Atividade: Postos revendedores de combustíveis e afins

Endereço: Avenida Afonso Vaz de Melo, 2.270 - Belo Horizonte

Coordenadas: Lat. -19.984481 | Long. -44.035604 | **Datum:** Sirgas2000 

Classificação: AMR - Área em Processo de Monitoramento para Reabilitação

Etapas de Gerenciamento: Monitoramento para Reabilitação

Fonte de contaminação: Vazamentos ou Infiltração

Meios Impactados:

Águas subterrâneas; Solo

Contaminantes:

BTEX e HPA

Fase Livre: Não


Área gerenciada na Prefeitura Municipal de Belo Horizonte

POSTO TRANQUILÃO LTDA

CNPJ: 16.634.701/0001-12

Atividade: Postos revendedores de combustíveis e afins

Endereço: Rua Espinosa, 20 - Belo Horizonte

Coordenadas: Lat. -19.906331 | Long. -43.957429 | **Datum:** Sirgas2000 

Classificação: AR - Área Reabilitada para Uso Declarado - Comercial

Etapas de Gerenciamento: Área Reabilitada

Fonte de contaminação: Vazamentos ou Infiltração

Meios Impactados:

Águas subterrâneas; Solo

Contaminantes:

BTEX e HPA

Fase Livre: Não

Área gerenciada na Prefeitura Municipal de Belo Horizonte

Diretoria de Gestão de Barragens e Recuperação de Áreas de Mineração e Indústria

Gerência de Áreas Contaminadas

Dezembro 2024


623 de 762

POSTO TRANSABRIL LTDA - POSTO FISCAL

CNPJ: 02.015.189/0001-11

Atividade: Postos revendedores de combustíveis e afins

Endereço: Rodovia BR 381 Km 451,1 - São Joaquim de Bicas

Coordenadas: Lat. -20.052944 | Long. -44.282926 | **Datum:** Sirgas2000 

Classificação: ACI - Área Contaminada sob Intervenção

Etapas de Gerenciamento: Intervenção/Remediação

Fonte de contaminação: Vazamentos ou Infiltração

Meios Impactados:

Águas subterrâneas; Solo

Contaminantes:

BTEX e HPA


Fase Livre: Em processo de remoção

POSTO TREVO BETIM LTDA

CNPJ: 21.169.552/0001-06

Atividade: Postos revendedores de combustíveis e afins

Endereço: Rodovia BR 381, Km 17, Vila Recreio - Betim

Coordenadas: Lat. -19.966583 | Long. -44.180038 | **Datum:** Sirgas2000 

Classificação: AR - Área Reabilitada para Uso Declarado - Comercial

Etapas de Gerenciamento: Área Reabilitada

Fonte de contaminação: Vazamentos ou Infiltração

Meios Impactados:

Águas subterrâneas; Solo

Contaminantes:

Benzeno; Etilbenzeno; Fenantreno; Naftaleno; Tolueno; Xileno


Fase Livre: Removida

POSTO TRÓPICO LTDA - POSTO TRÓPICO LTDA

CNPJ: 20.757.282/0001-83

Atividade: Postos revendedores de combustíveis e afins

Endereço: Av. Presidente Antonio Carlos, 6640 - Belo Horizonte

Coordenadas: Lat. -19.961360 | Long. -43.964482 | **Datum:** Sirgas2000 

Classificação: AMR - Área em Processo de Monitoramento para Reabilitação - Comercial

Etapas de Gerenciamento: Monitoramento para Reabilitação

Fonte de contaminação: Vazamentos ou Infiltração

Meios Impactados:

Águas subterrâneas; Solo

Contaminantes:

BTEX e HPA

Fase Livre: Não


Área gerenciada na Prefeitura Municipal de Belo Horizonte

POSTO TUNEL LTDA - ANTIGO POSTO PITANGUI LTDA

CNPJ: 01.059.743/0001-08

Atividade: Postos revendedores de combustíveis e afins

Endereço: Avenida Cristiano Machado, 71 - Belo Horizonte

Coordenadas: Lat. -19.905237 | Long. -43.937107 | **Datum:** Sirgas2000 

Classificação: AR - Área Reabilitada para Uso Declarado - Posto de Combustível

Etapas de Gerenciamento: Área Reabilitada

Fonte de contaminação: Vazamentos ou Infiltração

Meios Impactados:

Águas subterrâneas; Solo

Contaminantes:

BTEX e HPA

Fase Livre: Removida

Área gerenciada na Prefeitura Municipal de Belo Horizonte

Diretoria de Gestão de Barragens e Recuperação de Áreas de Mineração e Indústria

Gerência de Áreas Contaminadas

Dezembro 2024


627 de 762

POSTO UNIÃO LTDA

CNPJ: 17.335.829/0001-48

Atividade: Postos revendedores de combustíveis e afins

Endereço: Avenida Dom Pedro I, 3.880 - Belo Horizonte

Coordenadas: Lat. -19.820722 | Long. -43.951997 | **Datum:** Sirgas2000 

Classificação: ACI - Área Contaminada sob Intervenção

Etapas de Gerenciamento: Investigação Detalhada/Avaliação de Risco

Fonte de contaminação: Vazamentos ou Infiltração

Meios Impactados:

Águas subterrâneas; Solo

Contaminantes:

BTEX e HPA

Fase Livre: Removida

Área gerenciada na Prefeitura Municipal de Belo Horizonte

Diretoria de Gestão de Barragens e Recuperação de Áreas de Mineração e Indústria

Gerência de Áreas Contaminadas

Dezembro 2024


628 de 762

POSTO UNIVERSITÁRIO LTDA

CNPJ: 00.809.858/0001-00

Atividade: Postos revendedores de combustíveis e afins

Endereço: Avenida João Naves de Ávila, 2.152 - Uberlândia

Coordenadas: Lat. -18.917938 | Long. -48.261148 | **Datum:** Sirgas2000 

Classificação: AI - Área Contaminada sob Investigação

Etapas de Gerenciamento: Investigação Detalhada/Avaliação de Risco

Fonte de contaminação: Vazamentos ou Infiltração

Meios Impactados:

Águas subterrâneas; Solo

Contaminantes:

BTEX e HPA


Fase Livre: Removida

POSTO URBANO FERRAZ LTDA

CNPJ: 21.981.287/0001-58

Atividade: Postos revendedores de combustíveis e afins

Endereço: Avenida Álvares Cabral, 780 - Belo Horizonte

Coordenadas: Lat. -19.927910 | Long. -43.941621 | **Datum:** Sirgas2000 

Classificação: AI - Área Contaminada sob Investigação - Posto de Combustível

Etapas de Gerenciamento: Investigação Detalhada/Avaliação de Risco

Fonte de contaminação: Vazamentos ou Infiltração

Meios Impactados:

Águas subterrâneas; Solo

Contaminantes:

BTEX e HPA

Fase Livre: Não


Área gerenciada na Prefeitura Municipal de Belo Horizonte

POSTO VANORTE LTDA

CNPJ: 38.714.754/0001-86

Atividade: Postos revendedores de combustíveis e afins

Endereço: Avenida Martinica, 800 - Belo Horizonte

Coordenadas: Lat. -19.828988 | Long. -43.963970 | **Datum:** Sirgas2000 

Classificação: AMR - Área em Processo de Monitoramento para Reabilitação

Etapas de Gerenciamento: Monitoramento para Reabilitação

Fonte de contaminação: Vazamentos ou Infiltração

Meios Impactados:

Águas subterrâneas; Solo

Contaminantes:

BTEX e HPA

Fase Livre: Não


Área gerenciada na Prefeitura Municipal de Belo Horizonte

POSTO VENDA NOVA LTDA

CNPJ: 02.125.692/0001-20

Atividade: Postos revendedores de combustíveis e afins

Endereço: Rua Padre Pedro Pinto, 1.720 - Belo Horizonte

Coordenadas: Lat. -19.811377 | Long. -43.965430 | **Datum:** Sirgas2000 

Classificação: AR - Área Reabilitada para Uso Declarado - Posto de Combustível

Etapas de Gerenciamento: Área Reabilitada

Fonte de contaminação: Vazamentos ou Infiltração

Meios Impactados:

Águas subterrâneas; Solo

Contaminantes:

BTEX e HPA

Fase Livre: Não


Área gerenciada na Prefeitura Municipal de Belo Horizonte

POSTO VIA DO MINEIRO LTDA - POSTO VIA DO MINEIRO

CNPJ: 05.063.348/0001-41

Atividade: Postos revendedores de combustíveis e afins

Endereço: Avenida Waldir Soeiro Emrich, 2.050 - Belo Horizonte

Coordenadas: Lat. -19.990510 | Long. -44.013539 | **Datum:** Sirgas2000 

Classificação: AR - Área Reabilitada para Uso Declarado - Posto de Combustível

Etapas de Gerenciamento: Área Reabilitada

Fonte de contaminação: Vazamentos ou Infiltração

Meios Impactados:

Águas subterrâneas; Solo

Contaminantes:

BTEX e HPA

Fase Livre: Não


Área gerenciada na Prefeitura Municipal de Belo Horizonte

POSTO VILA AMARAL - POSTO VILA AMARAL

CNPJ: 03.785.237/0001-13

Atividade: Postos revendedores de combustíveis e afins

Endereço: Edmeia Matos Lazarotti 1100 - Angola - Betim

Coordenadas: Lat. -19.966018 | Long. -44.203176 | **Datum:** Sirgas2000 

Classificação: AR - Área Reabilitada para Uso Declarado - Posto de Combustível

Etapas de Gerenciamento: Área Reabilitada

Fonte de contaminação: Vazamentos ou Infiltração

Meios Impactados:

Águas subterrâneas

Contaminantes:

Benzeno


Fase Livre: Removida

POSTO VILA FERNÃO DIAS LTDA - POSTO VILA (EX-HALIM COMÉRCIO E DERIVADOS LTDA)

CNPJ: 08.418.243/0001-56

Atividade: Postos revendedores de combustíveis e afins

Endereço: Rodovia BR 381, Km 487, Bairro Jardim Teresópolis - Betim

Coordenadas: Lat. -19.954928 | Long. -44.116577 | **Datum:** Sirgas2000 

Classificação: AI - Área Contaminada sob Investigação - Comercial

Etapas de Gerenciamento: Investigação Detalhada/Avaliação de Risco

Fonte de contaminação: Vazamentos ou Infiltração

Meios Impactados:

Águas subterrâneas; Solo

Contaminantes:

Antraceno; Benzo(a)antraceno; Benzo(b)fluoranteno; Benzo(k)fluoranteno; Criseno; TPH (Hidrocarbonetos Totais de petróleo)


Fase Livre: Não

POSTO VILA N. SRA. FÁTIMA LTDA - POSTO VILA

CNPJ: 05.462.748/0001-20

Atividade: Postos revendedores de combustíveis e afins

Endereço: Avenida Nossa Senhora de Fátima, 2.401 - Belo Horizonte

Coordenadas: Lat. -19.914887 | Long. -43.953370 | **Datum:** Sirgas2000 

Classificação: ACI - Área Contaminada sob Intervenção

Etapas de Gerenciamento: Intervenção/Remediação

Fonte de contaminação: Vazamentos ou Infiltração

Meios Impactados:

Águas subterrâneas; Solo

Contaminantes:

BTEX e HPA

Fase Livre: Não


Área gerenciada na Prefeitura Municipal de Belo Horizonte

POSTO VILARINHO LTDA

CNPJ: 20.160.024/0001-15

Atividade: Postos revendedores de combustíveis e afins

Endereço: Avenida Vilarinho, 1.691 - Belo Horizonte

Coordenadas: Lat. -19.813808 | Long. -43.957028 | **Datum:** Sirgas2000 

Classificação: AR - Área Reabilitada para Uso Declarado - Posto de Combustível

Etapas de Gerenciamento: Área Reabilitada

Fonte de contaminação: Vazamentos ou Infiltração

Meios Impactados:

Águas subterrâneas; Solo

Contaminantes:

BTEX e HPA

Fase Livre: Não

Área gerenciada na Prefeitura Municipal de Belo Horizonte

Diretoria de Gestão de Barragens e Recuperação de Áreas de Mineração e Indústria

Gerência de Áreas Contaminadas

Dezembro 2024


637 de 762

POSTO VIMOM LTDA - EX COMERCIAL DE COMBUSTIVEIS MONLEVADE LTDA

CNPJ: 22.861.716/0001-16

Atividade: Postos revendedores de combustíveis e afins

Endereço: Avenida Armando Fajardo, 3.700 - João Monlevade

Coordenadas: Lat. -19.834710 | Long. -43.169646 | **Datum:** Sirgas2000 

Classificação: ACI - Área Contaminada sob Intervenção - Comercial

Etapas de Gerenciamento: Investigação Confirmatória

Fonte de contaminação: Vazamentos ou Infiltração

Meios Impactados:

Águas subterrâneas; Solo

Contaminantes:

BTEX e HPA


Fase Livre: Não removida

POSTO W ARAÚJO LTDA - POSTO JOANÉSIA

CNPJ: 00.662.925/0001-06

Atividade: Postos revendedores de combustíveis e afins

Endereço: Rua Joaquim Dias de Moura Km 5 Centro - Joanésia

Coordenadas: Lat. -19.174773 | Long. -42.681227 | **Datum:** Sirgas2000 

Classificação: ACI - Área Contaminada sob Intervenção

Etapas de Gerenciamento: Investigação Detalhada/Avaliação de Risco

Fonte de contaminação: Vazamentos ou Infiltração

Meios Impactados:

Águas subterrâneas; Solo

Contaminantes:

Benzeno; Etilbenzeno; Naftaleno; Xilenos


Fase Livre: Não

POSTO W3 LTDA. - POSTO W3 LTDA.

CNPJ: 64.244.767/0001-49

Atividade: Postos revendedores de combustíveis e afins

Endereço: Rod. Mg 188, S/N, Km 105 – Zona Rural - Unaí

Coordenadas: Lat. -16.747879 | Long. -46.825710 | **Datum:** Sirgas2000 

Classificação: AI - Área Contaminada sob Investigação

Etapas de Gerenciamento: Investigação Confirmatória

Fonte de contaminação: Vazamentos ou Infiltração

Meios Impactados:

Águas subterrâneas; Solo

Contaminantes:


Benzeno; TPH (Hidrocarbonetos Totais de petróleo)

Fase Livre: Não

POSTO WAGNER DO QUEROSENE LTDA - POSTO JR (KMK COMBUSTÍVEIS LTDA)
AV. RIO BRANCO, 1570 - CAZECA, UBERLÂNDIA - MG, 38400-058
CNPJ: 17.566.688/0001-74

Atividade: Postos revendedores de combustíveis e afins

Endereço: Av. Rio Branco, 1570 - Cazeca - UBERLÂNDIA

Coordenadas: Lat. -18.912949 | Long. -48.264371 | **Datum:** Sirgas2000 

Classificação: ACI - Área Contaminada sob Intervenção

Etapas de Gerenciamento: Investigação Detalhada/Avaliação de Risco

Fonte de contaminação: Vazamentos ou Infiltração

Meios Impactados:

Águas subterrâneas

Contaminantes:

Benzeno;Etilbenzeno;Naftaleno;Tolueno;Xilenos


Fase Livre: Sem informação

POSTO WAP (ANTIGO COMERCIAL MARCESOP) - POSTO WAP LTDA

CNPJ: 06.041.725/0001-04

Atividade: Postos revendedores de combustíveis e afins

Endereço: Avenida Amazonas, 5.234 - Belo Horizonte

Coordenadas: Lat. -19.929621 | Long. -43.979226 | **Datum:** Sirgas2000 

Classificação: AR - Área Reabilitada para Uso Declarado - Posto de Combustível

Etapas de Gerenciamento: Área Reabilitada

Fonte de contaminação: Vazamentos ou Infiltração

Meios Impactados:

Águas subterrâneas; Solo

Contaminantes:

BTEX e HPA

Fase Livre: Não

Área gerenciada na Prefeitura Municipal de Belo Horizonte

Diretoria de Gestão de Barragens e Recuperação de Áreas de Mineração e Indústria

Gerência de Áreas Contaminadas

Dezembro 2024


642 de 762

POSTO WAP LTDA

CNPJ: 18.742.536/0001-48

Atividade: Postos revendedores de combustíveis e afins

Endereço: Avenida Dom Pedro II, 4.091 - Belo Horizonte

Coordenadas: Lat. -19.912665 | Long. -43.979452 | **Datum:** Sirgas2000 

Classificação: AMR - Área em Processo de Monitoramento para Reabilitação - Posto de Combustível

Etapas de Gerenciamento: Monitoramento para Reabilitação

Fonte de contaminação: Vazamentos ou Infiltração

Meios Impactados:

Águas subterrâneas; Solo

Contaminantes:

BTEX e HPA

Fase Livre: Não


Área gerenciada na Prefeitura Municipal de Belo Horizonte

**POSTO WP COMÉRCIO DE COMBUSTÍVEIS E LUBRIFICANTES LTDA (CHAMAVA POSTO WILSON
PIAZZA LTDA)**

CNPJ: 17.494.667/0001-90

Atividade: Postos revendedores de combustíveis e afins

Endereço: Rua Professor Estêvão Pinto, 768 - Belo Horizonte

Coordenadas: Lat. -19.941589 | Long. -43.922302 | **Datum:** Sirgas2000 

Classificação: AMR - Área em Processo de Monitoramento para Reabilitação

Etapas de Gerenciamento: Monitoramento para Reabilitação

Fonte de contaminação: Vazamentos ou Infiltração

Meios Impactados:

Águas subterrâneas; Solo

Contaminantes:

BTEX e HPA

Fase Livre: Não


Área gerenciada na Prefeitura Municipal de Belo Horizonte

POSTO ZAHIE COZAC LTDA - ME - POSTO ZAHIE COZAC

CNPJ: 71.290.464/0001-28

Atividade: Postos revendedores de combustíveis e afins

Endereço: Rua Hermilio Alves, 22 - Belo Horizonte

Coordenadas: Lat. -19.917468 | Long. -43.926192 | **Datum:** Sirgas2000 

Classificação: AR - Área Reabilitada para Uso Declarado - Posto de Combustível

Etapas de Gerenciamento: Área Reabilitada

Fonte de contaminação: Vazamentos ou Infiltração

Meios Impactados:

Águas subterrâneas; Solo

Contaminantes:

BTEX e HPA

Fase Livre: Não


Área gerenciada na Prefeitura Municipal de Belo Horizonte

PREFEITURA MUNICIPAL DE CONTAGEM - LIXÃO DO CINCO

CNPJ: 18.715.508/0001-31

Atividade: Depósito de Resíduos Sólidos Urbanos

Endereço: Distrito Industrial de Ressaca - Contagem

Coordenadas: Lat. -19.914047 | Long. -44.057536 | **Datum:** Sirgas2000 

Classificação: AI - Área Contaminada sob Investigação - Industrial

Etapas de Gerenciamento: Investigação Confirmatória

Fonte de contaminação: Descarte/Disposição de Resíduos

Meios Impactados:

Águas subterrâneas; Solo

Contaminantes:

Boro; Cádmiio; Chumbo; DDT


Fase Livre: Não

PREFEITURA MUNICIPAL DE ITUETA - LIXÃO DE ITUETA

CNPJ: 18.413.179/0001-74

Atividade: Tratamento e/ou disposição final de resíduos

Endereço: Praça Antônio Barbosa de Castro, Nº 35 - Ituêta

Coordenadas: Lat. -19.391103 | Long. -41.229809 | **Datum:** Sirgas2000 

Classificação: AMR - Área em Processo de Monitoramento para Reabilitação - Industrial

Etapas de Gerenciamento: Monitoramento para Reabilitação

Fonte de contaminação: Descarte/Disposição de Resíduos

Meios Impactados:

Águas subterrâneas; Solo

Contaminantes:

Bário; Cobalto; Manganês; Nitrato (como N)


Fase Livre: Não

PREFEITURA MUNICIPAL DE NOVA LIMA - LIXÃO DO GALO

CNPJ: 22.934.889/0001-17

Atividade: Depósito de Resíduos Sólidos Urbanos

Endereço: Rodovia Mg 30, Km 437 - Nova Lima

Coordenadas: Lat. -19.987868 | Long. -43.827671 | **Datum:** Sirgas2000 

Classificação: AI - Área Contaminada sob Investigação

Etapas de Gerenciamento: Investigação Confirmatória

Fonte de contaminação: Descarte/Disposição de Resíduos

Meios Impactados:

Águas subterrâneas; Solo

Contaminantes:

Alumínio; Arsênio; Bário; Cádmiio; Chumbo; Cromo; Mercúrio;
Níquel


Fase Livre: Não

PREFEITURA MUNICIPAL DE SETE LAGOAS - ATERRO SANITÁRIO DE SETE LAGOAS

CNPJ: 24.996.969/0001-22

Atividade: Aterro

Endereço: Estrada Municipal Para Araçaí, Km 1 - Sete Lagoas

Coordenadas: Lat. -19.402195 | Long. -44.243018 | **Datum:** Sirgas2000 

Classificação: AI - Área Contaminada sob Investigação - Industrial

Etapas de Gerenciamento: Investigação Confirmatória

Fonte de contaminação: Descarte/Disposição de Resíduos

Meios Impactados:

Águas subterrâneas; Solo

Contaminantes:

Chumbo; Cromo


Fase Livre: Não

PREFEITURA MUNICIPAL DE UBERABA - ATERRO SANITÁRIO

CNPJ: 18.428.839/0001-90

Atividade: Tratamento e/ou disposição final de resíduos

Endereço: Avenida Filomena Cartafina, Km 17 – Bairro da Baixa - Uberaba

Coordenadas: Lat. -19.929906 | Long. -47.924537 | **Datum:** Sirgas2000 

Classificação: ACI - Área Contaminada sob Intervenção

Etapas de Gerenciamento: Intervenção/Remediação

Fonte de contaminação: Descarte/Disposição de Resíduos

Meios Impactados:

Águas subterrâneas; Solo

Contaminantes:

Bário; Cobalto; Níquel; Selênio


Fase Livre: Não

PRODOESTE VEÍCULOS E PEÇAS LTDA. - EX MAXDIESEL VEÍCULOS E PEÇAS LTDA.

CNPJ: 20.495.149/0023-01

Atividade: Postos revendedores de combustíveis e afins

Endereço: Rodovia BR 262, Km 693 - Bairro Amazonas - Araxá

Coordenadas: Lat. -19.558306 | Long. -46.969466 | **Datum:** Sirgas2000 

Classificação: AR - Área Reabilitada para Uso Declarado - Posto de Combustível

Etapas de Gerenciamento: Área Reabilitada

Fonte de contaminação: Vazamentos ou Infiltração

Meios Impactados:

Águas subterrâneas; Solo

Contaminantes:

BTEX e HPA


Fase Livre: Removida

PRODOESTE VEICULOS E SERVIÇOS LTDA - PRODOESTE

CNPJ: 20.495.149/0008-72

Atividade: Postos revendedores de combustíveis e afins

Endereço: Rua Arlindo de Melo, 1.675, Bairro Recreio dos Bandeirantes, Bloco C - Uberaba

Coordenadas: Lat. -19.777639 | Long. -47.929517 | **Datum:** Sirgas2000 

Classificação: AR - Área Reabilitada para Uso Declarado - Comercial

Etapas de Gerenciamento: Área Reabilitada

Fonte de contaminação: Vazamentos ou Infiltração

Meios Impactados:

Águas subterrâneas; Solo

Contaminantes:

BTEX e HPA


Fase Livre: Removida

RAÍZEN - BUBEP - BASE DE SUPRIMENTO DE COMBUSTÍVEIS DE UBERLÂNDIA

CNPJ: 33.453.598/0451-43

Atividade: Base de armazenamento

Endereço: Avenida Aldo Borges Leão, 5001– Morada Nova - Uberlândia

Coordenadas: Lat. -18.997939 | Long. -48.395970 | **Datum:** Sirgas2000 

Classificação: AMR - Área em Processo de Monitoramento para Reabilitação - Industrial

Etapas de Gerenciamento: Monitoramento para Reabilitação

Fonte de contaminação: Descarte/Disposição de Resíduos; Vazamentos ou Infiltração

Meios Impactados:

Águas subterrâneas

Contaminantes:

Chumbo


Fase Livre: Não

RAÍZEN - TERMINAL DE GOVERNADOR VALADARES

CNPJ: 33.453.598/0036-53

Atividade: Base de armazenamento e distribuição de combustíveis

Endereço: Avenida Rio- Bahia, BR – 116, Km 550 - Governador Valadares

Coordenadas: Lat. -18.872473 | Long. -41.966882 | **Datum:** Sirgas2000 

Classificação: AR - Área Reabilitada para Uso Declarado - Industrial

Etapas de Gerenciamento: Área Reabilitada

Fonte de contaminação: Vazamentos ou Infiltração

Meios Impactados:

Águas subterrâneas

Contaminantes:

Chumbo;Naftaleno


Fase Livre: Não

RAÍZEN COMBUSTÍVEIS S.A

CNPJ: 33.453.598/0001-23

Atividade: Postos revendedores de combustíveis e afins

Endereço: Praça Bagatelle, 204 B - Belo Horizonte

Coordenadas: Lat. -19.850897 | Long. -43.956806 | **Datum:** Sirgas2000 

Classificação: AR - Área Reabilitada para Uso Declarado

Etapas de Gerenciamento: Área Reabilitada

Fonte de contaminação: Vazamentos ou Infiltração

Meios Impactados:

Águas subterrâneas; Solo

Contaminantes:

BTEX e HPA

Fase Livre: Removida


Área gerenciada na Prefeitura Municipal de Belo Horizonte

RAÍZEN COMBUSTÍVEIS S/A - ANTIGA COSAN COMBUSTÍVEIS E LUBRIFICANTES S/A

CNPJ: 33.453.598/0108-62

Atividade: Base de armazenamento e distribuição de derivados de petróleo e álcool combustível

Endereço: Rodovia Fernão Dias (BR 381), Km 427,5 - Pedreira - Betim

Coordenadas: Lat. -19.956302 | Long. -44.101540 | **Datum:** Sirgas2000 

Classificação: AMR - Área em Processo de Monitoramento para Reabilitação

Etapas de Gerenciamento: Monitoramento para Reabilitação

Fonte de contaminação: Vazamentos ou Infiltração

Meios Impactados:

Águas subterrâneas

Contaminantes:

Benzeno;Chumbo;Etilbenzeno;Naftaleno;Tolueno;TPH
(Hidrocarbonetos Totais de petróleo);Xilenos


Fase Livre: Não

RAÍZEN COMBUSTÍVEIS S/A - BBET - ANTIGA SHELL BRASIL

CNPJ: 33.453.598/0108-62

Atividade: Base de armazenamento e distribuição de derivados de petróleo e álcool combustível

Endereço: Rodovia Fernão Dias (BR 381), Km: 428; Distrito Industrial Paulo Camilo Sul - BETIM

Coordenadas: Lat. -19.957097 | Long. -44.103719 | **Datum:** Sirgas2000 

Classificação: AR - Área Reabilitada para Uso Declarado - Industrial

Etapas de Gerenciamento: Área Reabilitada

Fonte de contaminação: Vazamentos ou Infiltração

Meios Impactados:

Águas subterrâneas; Solo

Contaminantes:

Benzeno; Benzo(a)pireno; Chumbo; Dibenzo(a, h) antraceno


Fase Livre: Não

**RECOLUB REPRESENTACOES COMERCIO DE LUBRIFICANTES LTDA - AUTO POSTO
INCONFIDÊNCIA**

CNPJ: 19.886.365/0001-93

Atividade: Postos revendedores de combustíveis e afins

Endereço: Praça da Inconfidência, 38 - Bom Despacho

Coordenadas: Lat. -19.740652 | Long. -45.254322 | **Datum:** Sirgas2000 

Classificação: ACI - Área Contaminada sob Intervenção - Posto de Combustível

Etapas de Gerenciamento: Intervenção/Remediação

Fonte de contaminação: Acidentes; Vazamentos ou Infiltração

Meios Impactados:

Águas subterrâneas; Solo

Contaminantes:

Benzeno; Tolueno; TPH (Hidrocarbonetos Totais de petróleo); Xilenos


Fase Livre: Em processo de remoção

RECREIO BH VEÍCULOS S.A - EX AUTO POSTO STAR II

CNPJ: 01.929.665/0003-09

Atividade: Postos revendedores de combustíveis e afins

Endereço: Avenida Rio Bahia, BR 116, Km 701, Bairro Gaspar - Muriaé

Coordenadas: Lat. -21.119976 | Long. -42.380334 | **Datum:** Sirgas2000 

Classificação: AR - Área Reabilitada para Uso Declarado - Comercial

Etapas de Gerenciamento: Área Reabilitada

Fonte de contaminação: Vazamentos ou Infiltração

Meios Impactados:

Águas subterrâneas; Solo

Contaminantes:

BTEX e HPA;TPH (Hidrocarbonetos Totais de petróleo)


Fase Livre: Não removida

REDE 1000 LTDA - POSTO 1000

CNPJ: 17.610.403/0001-55

Atividade: Postos revendedores de combustíveis e afins

Endereço: Rodovia Mg 424, Km 15 - Pedro Leopoldo

Coordenadas: Lat. -19.614060 | Long. -44.038643 | **Datum:** Sirgas2000 

Classificação: AMR - Área em Processo de Monitoramento para Reabilitação

Etapas de Gerenciamento: Monitoramento para Reabilitação

Fonte de contaminação: Vazamentos ou Infiltração

Meios Impactados:

Águas subterrâneas

Contaminantes:

Benzo(g, h, i) perileno;Criseno;Fluoranteno


Fase Livre: Removida

REDE CONFIANCA DE ABASTECIMENTO LTDA - POSTO ELEVADO

CNPJ: 02.491.435/0001-01

Atividade: Postos revendedores de combustíveis e afins

Endereço: Rua dos Tamoios, 1.171 - Belo Horizonte

Coordenadas: Lat. -19.918320 | Long. -43.947402 | **Datum:** Sirgas2000 

Classificação: AR - Área Reabilitada para Uso Declarado - Comercial

Etapas de Gerenciamento: Área Reabilitada

Fonte de contaminação: Vazamentos ou Infiltração

Meios Impactados:

Águas subterrâneas; Solo

Contaminantes:

BTEX e HPA

Fase Livre: Não


Área gerenciada na Prefeitura Municipal de Belo Horizonte

REDE CUNHA COMÉRCIO DE COMBUSTÍVEL LTDA - POSTO ALVORADA

CNPJ: 04.405.657/0001-90

Atividade: Postos revendedores de combustíveis e afins

Endereço: Avenida Oswaldo Cruz, 342 - Montes Claros

Coordenadas: Lat. -16.721460 | Long. -43.863794 | **Datum:** Sirgas2000 

Classificação: AR - Área Reabilitada para Uso Declarado - Comercial

Etapas de Gerenciamento: Área Reabilitada

Fonte de contaminação: Vazamentos ou Infiltração

Meios Impactados:

Águas subterrâneas; Solo

Contaminantes:

BTEX e HPA


Fase Livre: Não

REDE DE POSTOS SETE ESTRELAS LTDA. - POSTO 46

CNPJ: 45.694.437/0023-16

Atividade: Postos revendedores de combustíveis e afins

Endereço: Avenida Presidente Tancredo de Almeida Neves, 336 - São Judas Tadeu - Itajubá

Coordenadas: Lat. -22.426271 | Long. -45.466399 | **Datum:** Sirgas2000 

Classificação: AR - Área Reabilitada para Uso Declarado - Posto de Combustível

Etapas de Gerenciamento: Área Reabilitada

Fonte de contaminação: Vazamentos ou Infiltração

Meios Impactados:

Águas subterrâneas; Solo

Contaminantes:

Benzeno


Fase Livre: Não

REDE DOM PEDRO DE POSTOS LTDA - POSTO DOM PEDRO ALIANÇA

CNPJ: 20.415.295/0012-27

Atividade: Postos revendedores de combustíveis e afins

Endereço: Rodovia Fernão Dias, Km 8206 - São Sebastião da Bela Vista

Coordenadas: Lat. -22.121915 | Long. -45.773209 | **Datum:** Sirgas2000 

Classificação: ACI - Área Contaminada sob Intervenção

Etapas de Gerenciamento: Investigação Detalhada/Avaliação de Risco

Fonte de contaminação: Vazamentos ou Infiltração

Meios Impactados:

Águas subterrâneas; Solo

Contaminantes:

BTEX e HPA


Fase Livre: Não

REDE DOM PEDRO DE POSTOS LTDA. (ANTIGO GMB COMÉRCIO DE COMBUSTÍVEIS) - ANTIGO PETROVIA COMÉRCIO DE COMBUSTÍVEIS (RODOVIA)

CNPJ: 24.440.697/0001-80

Atividade: Postos revendedores de combustíveis e afins

Endereço: Rodovia BR 040, Km 623 - Conselheiro Lafaiete

Coordenadas: Lat. -20.643491 | Long. -43.812314 | **Datum:** Sirgas2000 

Classificação: AMR - Área em Processo de Monitoramento para Reabilitação - Comercial

Etapas de Gerenciamento: Monitoramento para Reabilitação

Fonte de contaminação: Vazamentos ou Infiltração

Meios Impactados:

Águas subterrâneas; Solo

Contaminantes:

BTEX e HPA;TPH (Hidrocarbonetos Totais de petróleo)


Fase Livre: Removida

REDE GEFS POSTO DE SERVIÇOS - POSTO ÁGUA MINERAL

CNPJ: 16.947.509/0004-29

Atividade: Postos revendedores de combustíveis e afins

Endereço: Rodovia Rio Bahia (Br116), Km 416 - Governador Valadares

Coordenadas: Lat. -18.859252 | Long. -41.973752 | **Datum:** Sirgas2000 

Classificação: ACI - Área Contaminada sob Intervenção

Etapas de Gerenciamento: Investigação Detalhada/Avaliação de Risco

Fonte de contaminação: Vazamentos ou Infiltração

Meios Impactados:

Águas subterrâneas; Solo

Contaminantes:

Antraceno; Benzo(a)antraceno; Criseno; Fenantreno; Fluoranteno


Fase Livre: Não removida

REDE GEFS POSTOS DE SERVIÇOS LTDA - POSTO PAPAÍ NOEL

CNPJ: 16.947.509/0006-90

Atividade: Postos revendedores de combustíveis e afins

Endereço: Rod Rio Bahia (BR 116), Km 137 - Ponto dos Volantes

Coordenadas: Lat. -16.747525 | Long. -41.505527 | **Datum:** Sirgas2000 

Classificação: AR - Área Reabilitada para Uso Declarado - Comercial

Etapas de Gerenciamento: Área Reabilitada

Fonte de contaminação: Vazamentos ou Infiltração

Meios Impactados:

Águas subterrâneas; Solo

Contaminantes:

BTEX e HPA


Fase Livre: Não

REDE HG COMBUSTÍVEIS LTDA - POSTO PERIQUITO

CNPJ: 13.569.064/0003-11

Atividade: Postos revendedores de combustíveis e afins

Endereço: Rodovia BR 116, Km 324, S/N - Itambacuri

Coordenadas: Lat. -18.175867 | Long. -41.706522 | **Datum:** Sirgas2000 

Classificação: ACI - Área Contaminada sob Intervenção - Comercial

Etapas de Gerenciamento: Intervenção/Remediação

Fonte de contaminação: Vazamentos ou Infiltração

Meios Impactados:

Águas subterrâneas

Contaminantes:

Benzeno;Etilbenzeno;Naftaleno;TPH (Hidrocarbonetos Totais de petróleo);Xilenos


Fase Livre: Não

REDE HG COMBUSTÍVEIS LTDA – POSTO FERRARI - POSTO FERRARI

CNPJ: 13.569.064/0008-26

Atividade: Postos revendedores de combustíveis e afins

Endereço: Av. Rio/Bahia, Km 420 – Vila Isa - Governador Valadares

Coordenadas: Lat. -18.890763 | Long. -41.947319 | **Datum:** Sirgas2000 

Classificação: AMR - Área em Processo de Monitoramento para Reabilitação

Etapas de Gerenciamento: Monitoramento para Reabilitação

Fonte de contaminação: Vazamentos ou Infiltração

Meios Impactados:

Águas subterrâneas; Solo

Contaminantes:

Benzeno; TPH (Hidrocarbonetos Totais de petróleo)


Fase Livre: Sem informação

REDE HG DE COMBUSTIVEIS LTDA - POSTO SÃO RAFAEL

CNPJ: 13.569.064/0016-36

Atividade: Posto revendedor de combustíveis

Endereço: Avenida João Caetano Nascimento, 1200, Limoeiro - Caratinga

Coordenadas: Lat. -19.801589 | Long. -42.137580 | **Datum:** Sirgas2000 

Classificação: ACI - Área Contaminada sob Intervenção

Etapas de Gerenciamento: Intervenção/Remediação

Fonte de contaminação: Vazamentos ou Infiltração

Meios Impactados:

Águas subterrâneas; Solo

Contaminantes:

Benzeno; Etilbenzeno; Naftaleno; Tolueno; TPH
(Hidrocarbonetos Totais de petróleo); Xilenos


Fase Livre: Não

REDE HG DE COMBUSTÍVEIS LTDA - POSTO PINHEIROS

CNPJ: 13.569.064/0015-55

Atividade: Postos revendedores de combustíveis e afins

Endereço: Rodovia BR 116, S/Nº, Km 394,5 – Chonim de Baixo - Governador Valadares

Coordenadas: Lat. -18.722527 | Long. -41.989861 | **Datum:** Sirgas2000 

Classificação: AR - Área Reabilitada para Uso Declarado - Posto de Combustível

Etapas de Gerenciamento: Área Reabilitada

Fonte de contaminação: Vazamentos ou Infiltração

Meios Impactados:

Águas subterrâneas

Contaminantes:

Benzeno;TPH (Hidrocarbonetos Totais de petróleo)


Fase Livre: Não

REDE MAIS DE COMBUSTIVEIS ALFREDO VASCONCELOS LTDA - REDE MAIS

CNPJ: 03.247.105/0001-38

Atividade: Postos revendedores de combustíveis e afins

Endereço: Rodovia BR 040, Km 690, Bairro Pio Xii - Alfredo Vasconcelos

Coordenadas: Lat. -21.146979 | Long. -43.764851 | **Datum:** Sirgas2000 

Classificação: AR - Área Reabilitada para Uso Declarado - Comercial

Etapas de Gerenciamento: Área Reabilitada

Fonte de contaminação: Vazamentos ou Infiltração

Meios Impactados:

Águas subterrâneas; Solo

Contaminantes:

Benzeno; TPH (Hidrocarbonetos Totais de petróleo)


Fase Livre: Em processo de remoção

REZENDE E MORAIS LTDA - AUTO POSTO APARECIDA

CNPJ: 64.232.523/0001-46

Atividade: Postos revendedores de combustíveis e afins

Endereço: Avenida Coronel Igomer de Barros, 720 - Cláudio

Coordenadas: Lat. -20.447620 | Long. -44.764625 | **Datum:** Sirgas2000 

Classificação: AR - Área Reabilitada para Uso Declarado - Posto de Combustível

Etapas de Gerenciamento: Área Reabilitada

Fonte de contaminação: Vazamentos ou Infiltração

Meios Impactados:

Águas subterrâneas; Solo

Contaminantes:

Benzeno; Tolueno; Xilenos


Fase Livre: Não

RITZ DO BRASIL S.A. - RITZ DO BRASIL S.A. - TEREX

CNPJ: 17.157.603/0001-96

Atividade: Demais atividades da indústria de material eletro-eletrônico, inclusive equipamentos de iluminação

Endereço: Rodovia BR 381, Km 488, S/Nº - Jardim Teresópolis - Betim

Coordenadas: Lat. -19.957172 | Long. -44.125757 | **Datum:** Sirgas2000 

Classificação: AI - Área Contaminada sob Investigação

Etapas de Gerenciamento: Investigação Detalhada/Avaliação de Risco

Fonte de contaminação: Vazamentos ou Infiltração

Meios Impactados:

Águas subterrâneas; Solo

Contaminantes:

1,2 - Dicloroetano -
cis; Bário; Cobre; Manganês; Níquel; Tetracloroetano -
PCE; TPH (Hidrocarbonetos Totais de
petróleo); Tricloroetano - TCE; Zinco


Fase Livre: Não

RODAP COMÉRCIO E PARTICIPAÇÕES EMPREENDIMENTOS LTDA

CNPJ: 41.910.308/0002-32

Atividade: Postos revendedores de combustíveis e afins

Endereço: Rua Doutor Pedro Ruela, 766 - Belo Horizonte

Coordenadas: Lat. -19.807470 | Long. -43.979763 | **Datum:** Sirgas2000 

Classificação: AR - Área Reabilitada para Uso Declarado - Posto de Combustível

Etapas de Gerenciamento: Área Reabilitada

Fonte de contaminação: Vazamentos ou Infiltração

Meios Impactados:

Águas subterrâneas; Solo

Contaminantes:

BTEX e HPA

Fase Livre: Não


Área gerenciada na Prefeitura Municipal de Belo Horizonte

RODO POSTO SILVIO'S LTDA - GRAAL SILVIO'S

CNPJ: 17.451.576/0001-78

Atividade: Postos revendedores de combustíveis e afins

Endereço: Rodovia BR 040, Km 774,40 - Distrito Industrial, Barreira do Triunfo - Juiz de Fora

Coordenadas: Lat. -21.634999 | Long. -43.439764 | **Datum:** Sirgas2000 

Classificação: ACI - Área Contaminada sob Intervenção - Industrial

Etapas de Gerenciamento: Intervenção/Remediação

Fonte de contaminação: Vazamentos ou Infiltração

Meios Impactados:

Águas subterrâneas; Solo

Contaminantes:

Benzeno; Benzo(a)pireno


Fase Livre: Em processo de remoção

ROL COMÉRCIO DE DERIVADOS DE PETROLEO LTDA - POSTO ROL

CNPJ: 01.413.083/0001-03

Atividade: Postos revendedores de combustíveis e afins

Endereço: Avenida dos Andradas, 3.520 - Belo Horizonte

Coordenadas: Lat. -19.916695 | Long. -43.909464 | **Datum:** Sirgas2000 

Classificação: ACI - Área Contaminada sob Intervenção

Etapas de Gerenciamento: Investigação Detalhada/Avaliação de Risco

Fonte de contaminação: Vazamentos ou Infiltração

Meios Impactados:

Águas subterrâneas; Solo

Contaminantes:

BTEX e HPA

Fase Livre: Removida


Área gerenciada na Prefeitura Municipal de Belo Horizonte

ROMA AUTOMOVEIS E SERVICOS LTDA - POSTO ROMA

CNPJ: 21.859.871/0001-35

Atividade: Postos revendedores de combustíveis e afins

Endereço: Avenida Francisco Sá, 990 - Belo Horizonte

Coordenadas: Lat. -19.930237 | Long. -43.959866 | **Datum:** Sirgas2000 

Classificação: AR - Área Reabilitada para Uso Declarado - Comercial

Etapas de Gerenciamento: Área Reabilitada

Fonte de contaminação: Vazamentos ou Infiltração

Meios Impactados:

Águas subterrâneas; Solo

Contaminantes:

BTEX e HPA

Fase Livre: Não

Área gerenciada na Prefeitura Municipal de Belo Horizonte

Diretoria de Gestão de Barragens e Recuperação de Áreas de Mineração e Indústria

Gerência de Áreas Contaminadas

Dezembro 2024


678 de 762

ROMANALLI

CNPJ: 02.556.534/0001-24

Atividade: Postos revendedores de combustíveis e afins

Endereço: Avenida Silviano Brandão, 2.419 - Belo Horizonte

Coordenadas: Lat. -19.909064 | Long. -43.915280 | **Datum:** Sirgas2000 

Classificação: AR - Área Reabilitada para Uso Declarado - Comercial

Etapas de Gerenciamento: Área Reabilitada

Fonte de contaminação: Vazamentos ou Infiltração

Meios Impactados:

Águas subterrâneas; Solo

Contaminantes:

BTEX e HPA

Fase Livre: Removida


Área gerenciada na Prefeitura Municipal de Belo Horizonte

ROTAS DE VIAÇÃO DO TRIANGULO LTDA - NACIONAL EXPRESSO

CNPJ: 18.449.504/0029-50

Atividade: Postos revendedores de combustíveis e afins

Endereço: Rua Natal, Nº 545, Bairro Santo Antônio - Ituiutaba

Coordenadas: Lat. -18.958609 | Long. -49.458135 | **Datum:** Sirgas2000 

Classificação: AMR - Área em Processo de Monitoramento para Reabilitação - Comercial

Etapas de Gerenciamento: Monitoramento para Reabilitação

Fonte de contaminação: Vazamentos ou Infiltração

Meios Impactados:

Águas subterrâneas; Solo

Contaminantes:

Antraceno; Benzeno; Benzo(a)antraceno; Benzo(a)pireno; Di benzo(a, h) antraceno; Tolueno; Xilenos


Fase Livre: Removida

RR COMÉRCIO DE COMBUSTÍVEIS LTDA. (ANTIGO POSTO TONINHO II LTDA) - RR COMÉRCIO DE COMBUSTÍVEIS LTDA.

CNPJ: 00.392.382/0001-46

Atividade: Postos revendedores de combustíveis e afins

Endereço: Avenida Alcoa, 6.600 - Poços de Caldas

Coordenadas: Lat. -21.844891 | Long. -46.563851 | **Datum:** Sirgas2000 

Classificação: ACI - Área Contaminada sob Intervenção

Etapas de Gerenciamento: Investigação Detalhada/Avaliação de Risco

Fonte de contaminação: Vazamentos ou Infiltração

Meios Impactados:

Águas subterrâneas; Solo

Contaminantes:

BTEX e HPA


Fase Livre: Não removida

S C COMERCIO DE COMBUSTÍVEL E LUBRIFICANTES EIRELI

CNPJ: 17.538.687/0001-16

Atividade: Postos revendedores de combustíveis e afins

Endereço: Rua Olegário Maciel, 32 Centro - Cristina

Coordenadas: Lat. -22.205835 | Long. -45.263841 | **Datum:** Sirgas2000 

Classificação: AMR - Área em Processo de Monitoramento para Reabilitação - Posto de Combustível

Etapas de Gerenciamento: Monitoramento para Reabilitação

Fonte de contaminação: Vazamentos ou Infiltração

Meios Impactados:

Águas subterrâneas; Solo

Contaminantes:

BTEX e HPA


Fase Livre: Removida

SADA SIDERURGIA - AC01: ANTIGA ÁREA DA LAGOA DE DECANTAÇÃO

CNPJ: 06.069.703/0001-52

Atividade: Siderurgia e elaboração de produtos siderúrgicos com redução de minérios, inclusive ferro-gusa

Endereço: Rodovia BR 496, Km 29. Bairro das Indústrias - Várzea da Palma

Coordenadas: Lat. -17.532222 | Long. -44.763333 | **Datum:** Sirgas2000 

Classificação: ACI - Área Contaminada sob Intervenção

Etapas de Gerenciamento: Investigação Detalhada/Avaliação de Risco

Fonte de contaminação: Descarte/Disposição de Resíduos

Meios Impactados:

Solo

Contaminantes:

Cobre;Cromo;Selênio


Fase Livre: Não

SADA SIDERURGIA - AC02: ANTIGA LAGOA ARTIFICIAL DE RECONHECIMENTO DE EFLUENTES

CNPJ: 06.069.703/0001-52

Atividade: Siderurgia e elaboração de produtos siderúrgicos com redução de minérios, inclusive ferro-gusa

Endereço: Rodovia BR 496, Km 29. Bairro das Indústrias - Várzea da Palma

Coordenadas: Lat. -17.530542 | Long. -44.765630 | **Datum:** Sirgas2000 

Classificação: ACI - Área Contaminada sob Intervenção

Etapas de Gerenciamento: Investigação Detalhada/Avaliação de Risco

Fonte de contaminação: Lançamentos de Efluentes

Meios Impactados:

Solo

Contaminantes:

Zinco


Fase Livre: Não

SANTA CLARA COMÉRCIO DE COMBUSTÍVEIS LTDA - EX FERREIRA E FIGUEIREDO

CNPJ: 13.599.566/0001-23

Atividade: Postos revendedores de combustíveis e afins

Endereço: Avenida Coronel Teodolino Pereira de Araújo, 2.180 - Araguari

Coordenadas: Lat. -18.655542 | Long. -48.199199 | **Datum:** Sirgas2000 

Classificação: AI - Área Contaminada sob Investigação - Comercial

Etapas de Gerenciamento: Investigação Confirmatória

Fonte de contaminação: Vazamentos ou Infiltração

Meios Impactados:

Águas subterrâneas

Contaminantes:

Benzeno


Fase Livre: Não

SANTA ROSA AUTO POSTO LTDA

CNPJ: 23.186.190/0001-89

Atividade: Postos revendedores de combustíveis e afins

Endereço: Avenida Sebastião de Brito, 330 - Belo Horizonte

Coordenadas: Lat. -19.861450 | Long. -43.944332 | **Datum:** Sirgas2000 

Classificação: AR - Área Reabilitada para Uso Declarado - Posto de Combustível

Etapas de Gerenciamento: Área Reabilitada

Fonte de contaminação: Vazamentos ou Infiltração

Meios Impactados:

Águas subterrâneas; Solo

Contaminantes:

BTEX e HPA

Fase Livre: Não


Área gerenciada na Prefeitura Municipal de Belo Horizonte

SANTHER FÁBRICA DE PAPEL SANTA TEREZINHA

CNPJ: 61.101.895/0013-89

Atividade: Indústria de papel e papelão

Endereço: Rodovia Mg 04, Km 5, S/N, Bairro Capim - Governador Valadares

Coordenadas: Lat. -18.834136 | Long. -41.886996 | **Datum:** Sirgas2000 

Classificação: AR - Área Reabilitada para Uso Declarado - Industrial

Etapas de Gerenciamento: Área Reabilitada

Fonte de contaminação: Vazamentos ou Infiltração

Meios Impactados:

Águas subterrâneas

Contaminantes:

Cloreto de vinila;Etilbenzeno;Xilenos


Fase Livre: Não

SÃO PAULO MINAS COMÉRCIO E DERIVADOS DE PETRÓLEO - POSTO SANTO ANTONIO

CNPJ: 20.770.467/0001-28

Atividade: Postos revendedores de combustíveis e afins

Endereço: Avenida Dr. João Carlos, 87 - Guaxupé

Coordenadas: Lat. -21.302149 | Long. -46.711627 | **Datum:** Sirgas2000 

Classificação: AR - Área Reabilitada para Uso Declarado - Comercial

Etapas de Gerenciamento: Área Reabilitada

Fonte de contaminação: Vazamentos ou Infiltração

Meios Impactados:

Águas subterrâneas; Solo

Contaminantes:

BTEX e HPA


Fase Livre: Removida

SARITUR - SANTA RITA TRANSPORTE URBANO

CNPJ: 20.848.420/0001-30

Atividade: Postos revendedores de combustíveis e afins

Endereço: Avenida João Pinheiro, 1.989 - Caeté

Coordenadas: Lat. -19.888749 | Long. -43.671710 | **Datum:** Sirgas2000 

Classificação: AR - Área Reabilitada para Uso Declarado - Comercial

Etapas de Gerenciamento: Área Reabilitada

Fonte de contaminação: Vazamentos ou Infiltração

Meios Impactados:

Águas subterrâneas; Solo

Contaminantes:

BTEX e HPA


Fase Livre: Não

SHELL BRASIL S/A - POSTO LEGAL

CNPJ: 17.424.748/0001-14

Atividade: Postos revendedores de combustíveis e afins

Endereço: Rua André Cavalcanti, 214 - Belo Horizonte

Coordenadas: Lat. -19.932917 | Long. -43.956470 | **Datum:** Sirgas2000 

Classificação: AR - Área Reabilitada para Uso Declarado - Comercial

Etapas de Gerenciamento: Área Reabilitada

Fonte de contaminação: Vazamentos ou Infiltração

Meios Impactados:

Águas subterrâneas; Solo

Contaminantes:

BTEX e HPA

Fase Livre: Não


Área gerenciada na Prefeitura Municipal de Belo Horizonte

SIPCAM NICHINO BRASIL S.A. - SIPCAM NICHINO BRASIL S.A.

CNPJ: 23.361.306/0001-79

Atividade: Fabricação de agrotóxicos e afins

Endereço: Rua Igarapava, Nº 599 - Distrito Industrial Ili - Uberaba

Coordenadas: Lat. -19.965826 | Long. -47.898031 | **Datum:** Sirgas2000 

Classificação: AI - Área Contaminada sob Investigação

Etapa de Gerenciamento: Investigação Detalhada/Avaliação de Risco

Fonte de contaminação: Emissões Atmosféricas; Vazamentos ou Infiltração

Meios Impactados:

Águas superficiais; Solo

Contaminantes:

Bário; Boro; Cobalto; Manganês; Níquel; Nitrato (como N)


Fase Livre: Não

SISNERGY SOLUÇÕES E SISTEMAS INTEGRADOS LTDA - OENGENHARIA LTDA. (ANTIGA ORTENG EQUIPAMENTOS E SISTEMAS LTDA)

CNPJ: 19.884.626/0001-36

Atividade: Fabricação de componentes eletro-eletrônicos

Endereço: Rua Santiago Balesteiros, 221 - Cinco - Contagem

Coordenadas: Lat. -19.937231 | Long. -44.069630 | **Datum:** Sirgas2000 

Classificação: AI - Área Contaminada sob Investigação - Industrial

Etapas de Gerenciamento: Investigação Detalhada/Avaliação de Risco

Fonte de contaminação: Vazamentos ou Infiltração

Meios Impactados:

Solo

Contaminantes:

PCBs indicadores; Tricloroetano - TCE


Fase Livre: Não

SOCIEDADE COMERCIAL CANAÃ LTDA - AUTO POSTO JOCKEY

CNPJ: 21.504.196/0001-21

Atividade: Postos revendedores de combustíveis e afins

Endereço: Rodovia Prefeito Américo Gianetti, Km 16 - Belo Horizonte

Coordenadas: Lat. -19.788514 | Long. -43.948525 | **Datum:** Sirgas2000 

Classificação: AR - Área Reabilitada para Uso Declarado - Posto de Combustível

Etapas de Gerenciamento: Área Reabilitada

Fonte de contaminação: Vazamentos ou Infiltração

Meios Impactados:

Águas subterrâneas; Solo

Contaminantes:

BTEX e HPA

Fase Livre: Não


Área gerenciada na Prefeitura Municipal de Belo Horizonte

SOCIEDADE DOS MOTORISTAS DO SUL DE MINAS - SOCIEDADE DOS MOTORISTAS DO SUL DE MINAS

CNPJ: 21.032.230/0001-02

Atividade: Postos revendedores de combustíveis e afins

Endereço: Avenida Pe. Lourenço da Costa Moreira, 409, São Sebastião - Itajubá

Coordenadas: Lat. -22.431807 | Long. -45.449314 | **Datum:** Sirgas2000 

Classificação: AR - Área Reabilitada para Uso Declarado - Posto de Combustível

Etapas de Gerenciamento: Área Reabilitada

Fonte de contaminação: Vazamentos ou Infiltração

Meios Impactados:

Águas subterrâneas

Contaminantes:

BTEX e HPA;TPH (Hidrocarbonetos Totais de petróleo)


Fase Livre: Não

**SOLUÇÕES ECOLÓGICAS PARA BENEFICIAMENTO DE RESÍDUOS E MINÉRIOS LTDA - SEBREM -
ANTIGA SBEL**

CNPJ: 62.324.132/0001-26

Atividade: Indústria Metalúrgica

Endereço: Pedra do Urubu, S/ N^o, Distrito de Gagé - Conselheiro Lafaiete

Coordenadas: Lat. -20.609601 | Long. -43.787500 | **Datum:** Sirgas2000 

Classificação: ACI - Área Contaminada sob Intervenção

Etapas de Gerenciamento: Intervenção/Remediação

Fonte de contaminação: Descarte/Disposição de Resíduos

Meios Impactados:

Águas subterrâneas; Solo

Contaminantes:

Alumínio; Arsênio; Cádmiu; Chumbo; Cromo; Manganês; Prata


Fase Livre: Não

SOUZA OLIVEIRA AGROPECUÁRIA LTDA. - ÁREA ANTIGO POSTO TIAZINHA

CNPJ: 13.121.591/0001-05

Atividade: Postos revendedores de combustíveis e afins

Endereço: Rodovia Fernão Dias/Br-381 – Km 648 - Santo Antônio do Amparo

Coordenadas: Lat. -20.957954 | Long. -44.901693 | **Datum:** Sirgas2000 

Classificação: AMR - Área em Processo de Monitoramento para Reabilitação

Etapas de Gerenciamento: Monitoramento para Reabilitação

Fonte de contaminação: Vazamentos ou Infiltração

Meios Impactados:

Águas subterrâneas; Solo

Contaminantes:

Benzeno


Fase Livre: Sem informação

**SPAL INDÚSTRIA BRASILEIRA DE BEBIDAS S/A - SPAL INDÚSTRIA - ANTIGA FÁBRICA DA
CERVEJARIA KAISER**

CNPJ: 61.186.888/0023-07

Atividade: Fabricação de bebidas, inclusive alcóolicas

Endereço: Avenida Rosana Noronha Guarany, Nº 2000, Letra B, Bairro Icaraí - Divinópolis

Coordenadas: Lat. -20.118650 | Long. -44.842442 | **Datum:** Sirgas2000 

Classificação: AI - Área Contaminada sob Investigação

Etapas de Gerenciamento: Investigação Confirmatória

Fonte de contaminação: Vazamentos ou Infiltração; Descarte/Disposição de Resíduos

Meios Impactados:

Águas subterrâneas

Contaminantes:

Bário; Cobalto


Fase Livre: Não

STELLANTIS (EX FCA FIAT CHRYSLER AUTOMÓVEIS BRASIL LTDA)

CNPJ: 16.701.716/0001-56

Atividade: Fabrica de Automóveis

Endereço: Rodovia BR 381, Km 429 – Gp 03 – Sl. 39 - Betim

Coordenadas: Lat. -19.957498 | Long. -44.110105 | **Datum:** Sirgas2000 

Classificação: AI - Área Contaminada sob Investigação

Etapas de Gerenciamento: Investigação Detalhada/Avaliação de Risco

Fonte de contaminação: Vazamentos ou Infiltração

Meios Impactados:

Águas subterrâneas

Contaminantes:

Bário; Benzeno; Cobalto; Tetracloroetano - PCE


Fase Livre: Não

STERICYCLE GESTÃO AMBIENTAL LTDA - UDI AMBIENTAL LTDA

CNPJ: 09.511.548/0001-70

Atividade: Incineração de resíduos

Endereço: Rua José Rodrigues, Nº 125 – Distrito Industrial - Uberlândia

Coordenadas: Lat. -18.884691 | Long. -48.308320 | **Datum:** Sirgas2000 

Classificação: AR - Área Reabilitada para Uso Declarado - Comercial

Etapas de Gerenciamento: Área Reabilitada

Fonte de contaminação: Vazamentos ou Infiltração

Meios Impactados:

Águas subterrâneas

Contaminantes:

Estireno; Tricloroeteno - TCE


Fase Livre: Não

SUCOCÍTRICO CUTRALE LTDA. – FAZENDA VALE AZUL - FAZENDA VALE AZUL

CNPJ: 61.649.810/0120-93

Atividade: Atividades Agrícolas

Endereço: Rodovia BR 153, Km 143 - Prata

Coordenadas: Lat. -19.517444 | Long. -48.844083 | **Datum:** Sirgas2000 

Classificação: AI - Área Contaminada sob Investigação - Industrial

Etapas de Gerenciamento: Investigação Detalhada/Avaliação de Risco

Fonte de contaminação: Vazamentos ou Infiltração

Meios Impactados:

Águas subterrâneas; Solo

Contaminantes:

Benzeno; Xilenos


Fase Livre: Removida

SUPRICEL COMBUSTÍVEIS BELO HORIZONTE LTDA - SUPRICEL COMBUSTÍVEIS - BH

CNPJ: 16.628.927/0001-00

Atividade: Postos revendedores de combustíveis e afins

Endereço: Rodovia BR 040 Km 01, 800 - Belo Horizonte

Coordenadas: Lat. -19.923663 | Long. -44.015044 | **Datum:** Sirgas2000 

Classificação: AMR - Área em Processo de Monitoramento para Reabilitação

Etapas de Gerenciamento: Monitoramento para Reabilitação

Fonte de contaminação: Vazamentos ou Infiltração

Meios Impactados:

Águas subterrâneas; Solo

Contaminantes:

BTEX e HPA

Fase Livre: Não


Área gerenciada na Prefeitura Municipal de Belo Horizonte

TAIOBEIRAS EMPREENDIMENTOS COMERCIAIS LTDA - POSTO PINHEIRO II

CNPJ: 23.300.072/0001-50

Atividade: Postos revendedores de combustíveis e afins

Endereço: Rua Barcelona, S/N Quadra 320 - Taiobeiras

Coordenadas: Lat. -15.800871 | Long. -42.223959 | **Datum:** Sirgas2000 

Classificação: AR - Área Reabilitada para Uso Declarado - Comercial

Etapas de Gerenciamento: Área Reabilitada

Fonte de contaminação: Vazamentos ou Infiltração

Meios Impactados:

Águas subterrâneas; Solo

Contaminantes:

BTEX e HPA


Fase Livre: Não

TÉCNICA INDUSTRIAL TIPH

CNPJ: 61.191.763/0005-85

Atividade: Indústria Metalúrgica

Endereço: Avenida Alberto Vieira Romão, 792 - Dist.Indl.A. A.Engel - Alfenas

Coordenadas: Lat. -21.411801 | Long. -45.967740 | **Datum:** Sirgas2000 

Classificação: AI - Área Contaminada sob Investigação

Etapas de Gerenciamento: Investigação Confirmatória

Fonte de contaminação: Descarte/Disposição de Resíduos

Meios Impactados:

Águas subterrâneas

Contaminantes:

Chumbo


Fase Livre: Não

TECTOR ENGENHARIA TORRES E FERRAGENS (BRAMETAL) - TECTOR ENGENHARIA TORRES E FERRAGENS (BRAMETAL)

CNPJ: 06.292.402/0001-93

Atividade: Indústria Metalúrgica

Endereço: Avenida B, 201 Distrito Industrial Simão da Cunha - Sabará

Coordenadas: Lat. -19.830068 | Long. -43.859679 | **Datum:** Sirgas2000 

Classificação: AMR - Área em Processo de Monitoramento para Reabilitação

Etapas de Gerenciamento: Monitoramento para Reabilitação

Fonte de contaminação: Vazamentos ou Infiltração

Meios Impactados:

Águas subterrâneas; Solo

Contaminantes:

Alumínio; Arsênio; Chumbo; Ferro; Manganês; Níquel; Selênio;
; Zinco


Fase Livre: Não

TERMOAMBIENTAL ENERGIA LTDA - TRIÂNGULO METAIS LTDA

CNPJ: 21.606.000/0001-00

Atividade: Tratamento Térmico de Resíduos tais como incineração, pirólise, gaseificação e plasma

Endereço: Rodovia BR – 497, S/N.º Km 12,5 – Zona Rural - Uberlândia

Coordenadas: Lat. -18.987500 | Long. -48.411944 | **Datum:** Sirgas2000 

Classificação: ACI - Área Contaminada sob Intervenção

Etapas de Gerenciamento: Intervenção/Remediação

Fonte de contaminação: Descarte/Disposição de Resíduos;Vazamentos ou Infiltração

Meios Impactados:

Águas subterrâneas;Solo

Contaminantes:

Antimônio;Arsênio;Boro;Cádmio;Chumbo;Cobalto;Níquel;
Selênio ;Zinco


Fase Livre: Não

TIC TAC DERIVADOS DE PETROLEO LTDA - POSTO TIC TAC

CNPJ: 17.269.218/0001-49

Atividade: Postos revendedores de combustíveis e afins

Endereço: Avenida do Contorno, 9.461 - Belo Horizonte

Coordenadas: Lat. -19.924208 | Long. -43.958192 | **Datum:** Sirgas2000 

Classificação: AR - Área Reabilitada para Uso Declarado - Posto de Combustível

Etapas de Gerenciamento: Área Reabilitada

Fonte de contaminação: Vazamentos ou Infiltração

Meios Impactados:

Águas subterrâneas; Solo

Contaminantes:

BTEX e HPA

Fase Livre: Não

Área gerenciada na Prefeitura Municipal de Belo Horizonte

Diretoria de Gestão de Barragens e Recuperação de Áreas de Mineração e Indústria

Gerência de Áreas Contaminadas

Dezembro 2024


706 de 762

TN COMÉRCIO E INDUSTRIA LTDA - TN COMÉRCIO E INDÚSTRIA

CNPJ: 04.053.314/0002-94

Atividade: Indústria Metalúrgica

Endereço: Rua Lateral, 700 - Governador Valadares

Coordenadas: Lat. -18.912255 | Long. -41.942110 | **Datum:** Sirgas2000 

Classificação: ACI - Área Contaminada sob Intervenção

Etapas de Gerenciamento: Investigação Detalhada/Avaliação de Risco

Fonte de contaminação: Descarte/Disposição de Resíduos

Meios Impactados:

Águas subterrâneas; Solo

Contaminantes:

Alumínio; Antimônio; Arsênio; Boro; Chumbo; Cobalto; Cromo;
Níquel; Nitrato (como N); Selênio; Zinco


Fase Livre: Não

TNE COMBUSTÍVEIS JOÃO MONLEVADE - TNE COMBUSTÍVEIS JOÃO MONLEVADE

CNPJ: 04.326.925/0001-88

Atividade: Postos revendedores de combustíveis e afins

Endereço: Avenida Getúlio Vargas, 7115 - Santa Bárbara - João Monlevade

Coordenadas: Lat. -19.812327 | Long. -43.192653 | **Datum:** Sirgas2000 

Classificação: AI - Área Contaminada sob Investigação

Etapas de Gerenciamento: Investigação Detalhada/Avaliação de Risco

Fonte de contaminação: Vazamentos ou Infiltração

Meios Impactados:

Águas subterrâneas; Solo

Contaminantes:

Benzeno; Tolueno; Xilenos


Fase Livre: Não

TRANSPETRO - PETROBRÁS TRANSPORTE S/A - TERMINAL DE UBERABA

CNPJ: 02.709.449/0050-37

Atividade: Base de armazenamento e distribuição de derivados de petróleo e álcool combustível

Endereço: Avenida Rio Grande, 5.560, Distrito Industrial - Uberaba

Coordenadas: Lat. -19.999833 | Long. -47.898381 | **Datum:** Sirgas2000 

Classificação: AMR - Área em Processo de Monitoramento para Reabilitação - Industrial

Etapas de Gerenciamento: Monitoramento para Reabilitação

Fonte de contaminação: Vazamentos ou Infiltração

Meios Impactados:

Águas subterrâneas; Solo

Contaminantes:

Benzo(k)fluoranteno; Criseno; Indeno (1,2,3-c,d) pireno; TPH (Hidrocarbonetos Totais de petróleo); Xilenos


Fase Livre: Em processo de remoção

TRANSPETRO - PETROBRÁS TRANSPORTE S/A - TERMINAL DE UBERLÂNDIA

CNPJ: 02.709.449/0012-01

Atividade: Base de armazenamento e distribuição de derivados de petróleo e álcool combustível

Endereço: Rua da Prata, S/Nº Rodovia BR 497, Km 11 - Uberlândia

Coordenadas: Lat. -18.991451 | Long. -48.394782 | **Datum:** Sirgas2000 

Classificação: AI - Área Contaminada sob Investigação - Industrial

Etapas de Gerenciamento: Investigação Detalhada/Avaliação de Risco

Fonte de contaminação: Vazamentos ou Infiltração

Meios Impactados:

Águas subterrâneas; Solo

Contaminantes:

Benzeno; Benzo(a)pireno; Ferro; Manganês


Fase Livre: Não

TRANSPORTADORA ANDRADE S/A

CNPJ: 17.229.964/0001-09

Atividade: Transporte rodoviário de produtos perigosos

Endereço: Rua Sucupira, 221 - Betim

Coordenadas: Lat. -19.953986 | Long. -44.103401 | **Datum:** Sirgas2000 

Classificação: ACI - Área Contaminada sob Intervenção

Etapas de Gerenciamento: Investigação Detalhada/Avaliação de Risco

Fonte de contaminação: Vazamentos ou Infiltração

Meios Impactados:

Águas subterrâneas; Solo

Contaminantes:

BTEX e HPA

Fase Livre: Removida

TRANVALENTE LOGÍSTICA LTDA. - TRANVALENTE LOGISTICA LTDA.

CNPJ: 38.625.968/0014-09

Atividade: Postos revendedores de combustíveis e afins

Endereço: Rodovia Anel Rodoviário Celso Mello Azevedo, 9.550 – Vila Oeste - Belo Horizonte

Coordenadas: Lat. -19.934115 | Long. -44.006724 | **Datum:** Sirgas2000 

Classificação: AI - Área Contaminada sob Investigação

Etapas de Gerenciamento: Investigação Confirmatória

Fonte de contaminação: Vazamentos ou Infiltração

Meios Impactados:

Águas subterrâneas; Solo

Contaminantes:

BTEX e HPA

Fase Livre: Não


Área gerenciada na Prefeitura Municipal de Belo Horizonte

TRIANI E CIA LTDA - POSTO ESSO

CNPJ: 24.871.949/0001-25

Atividade: Postos revendedores de combustíveis e afins

Endereço: Rua José Mucida, 36 - São Pedro dos Ferros

Coordenadas: Lat. -20.164387 | Long. -42.521809 | **Datum:** Sirgas2000 

Classificação: AR - Área Reabilitada para Uso Declarado - Posto de Combustível

Etapas de Gerenciamento: Área Reabilitada

Fonte de contaminação: Vazamentos ou Infiltração

Meios Impactados:

Águas subterrâneas; Solo

Contaminantes:

BTEX e HPA;TPH (Hidrocarbonetos Totais de petróleo)


Fase Livre: Não

TRIPUÍ TRANSPORTES LTDA - TRIPUÍ TRANSPORTES LTDA

CNPJ: 02.958.815/0001-03

Atividade: Postos revendedores de combustíveis e afins

Endereço: Rua Hudson Gouthier, 12 - Belo Horizonte

Coordenadas: Lat. -19.828771 | Long. -43.966342 | **Datum:** Sirgas2000 

Classificação: AMR - Área em Processo de Monitoramento para Reabilitação - em processo de
Etapa de Gerenciamento: Monitoramento para Reabilitação

Fonte de contaminação: Vazamentos ou Infiltração

Meios Impactados:

Águas subterrâneas; Solo

Contaminantes:

BTEX e HPA

Fase Livre: Removida


Área gerenciada na Prefeitura Municipal de Belo Horizonte

UNIÃO TRANSPORTE INTERESTADUAL DE LUXO S/A - ÚTIL

CNPJ: 33.337.007/0001-52

Atividade: Postos revendedores de combustíveis e afins

Endereço: Rua Tietê, 185 - Belo Horizonte

Coordenadas: Lat. -19.903993 | Long. -43.969168 | **Datum:** Sirgas2000 

Classificação: AMR - Área em Processo de Monitoramento para Reabilitação

Etapas de Gerenciamento: Monitoramento para Reabilitação

Fonte de contaminação: Vazamentos ou Infiltração

Meios Impactados:

Águas subterrâneas; Solo

Contaminantes:

BTEX e HPA

Fase Livre: Não removida


Área gerenciada na Prefeitura Municipal de Belo Horizonte

USIMINAS - USINAS SIDERÚRGICAS DE MINAS GERAIS - CARBOQUÍMICOS

CNPJ: 60.894.730/0025-82

Atividade: Indústria Metalúrgica

Endereço: Avenida Pedro Linhares Gomes, 5.431 - Ipatinga

Coordenadas: Lat. -19.484938 | Long. -42.538761 | **Datum:** Sirgas2000 

Classificação: AR - Área Reabilitada para Uso Declarado - Industrial

Etapas de Gerenciamento: Área Reabilitada

Fonte de contaminação: Descarte/Disposição de Resíduos

Meios Impactados:

Águas subterrâneas; Solo

Contaminantes:

BTEX e HPA


Fase Livre: Não

USIMINAS - USINAS SIDERÚRGICAS DE MINAS GERAIS - CLUBE ACIARIA

CNPJ: 60.894.730/0025-82

Atividade: Indústria Metalúrgica

Endereço: Rua Estados Unidos, 450 - Bairro Cariru - Ipatinga

Coordenadas: Lat. -19.491535 | Long. -42.534925 | **Datum:** Sirgas2000 

Classificação: AR - Área Reabilitada para Uso Declarado - Comercial

Etapas de Gerenciamento: Área Reabilitada

Fonte de contaminação: Descarte/Disposição de Resíduos

Meios Impactados:

Solo

Contaminantes:

BTEX e HPA


Fase Livre: Removida

USIMINAS - USINAS SIDERÚRGICAS DE MINAS GERAIS - PÁTIO DE CARVÃO

CNPJ: 60.894.730/0025-82

Atividade: Indústria Metalúrgica

Endereço: Avenida Pedro Linhares Gomes, 5.431 - Ipatinga

Coordenadas: Lat. -19.484248 | Long. -42.518533 | **Datum:** Sirgas2000 

Classificação: AR - Área Reabilitada para Uso Declarado - Industrial

Etapas de Gerenciamento: Área Reabilitada

Fonte de contaminação: Descarte/Disposição de Resíduos

Meios Impactados:

Águas subterrâneas; Solo

Contaminantes:

BTEX e HPA


Fase Livre: Removida

USIMINAS - USINAS SIDERÚRGICAS DE MINAS GERAIS - POÇO REDONDO

CNPJ: 60.894.730/0025-82

Atividade: Indústria Metalúrgica

Endereço: Avenida Pedro Linhares Gomes, 5.431 - Ipatinga

Coordenadas: Lat. -19.459415 | Long. -42.473333 | **Datum:** Sirgas2000 

Classificação: ACI - Área Contaminada sob Intervenção

Etapas de Gerenciamento: Intervenção/Remediação

Fonte de contaminação: Descarte/Disposição de Resíduos

Meios Impactados:

Águas subterrâneas

Contaminantes:

Alumínio;BTEX e HPA;Chumbo;Cromo;Níquel;Zinco


Fase Livre: Em processo de remoção

VALE - ATUAL MINA DA FÁBRICA - POSTO ALTA VISTA LTDA DESATIVADO

CNPJ: 04.173.307/0001-45

Atividade: Postos revendedores de combustíveis e afins

Endereço: Rodovia BR 040 Km 595 - Ouro Preto

Coordenadas: Lat. -20.444325 | Long. -43.840356 | **Datum:** Sirgas2000 

Classificação: AR - Área Reabilitada para Uso Declarado - Industrial

Etapas de Gerenciamento: Área Reabilitada

Fonte de contaminação: Vazamentos ou Infiltração

Meios Impactados:

Águas subterrâneas; Solo

Contaminantes:

Benzeno


Fase Livre: Não

VALE - ESTRADA DE FERRO VITÓRIA A MINAS - ANTIGO TANQUE DE DIESEL ENTERRADO

CNPJ: 33.592.510/0262-00

Atividade: Ferrovia

Endereço: Avenida Getúlio Vargas, S/N - Resplendor

Coordenadas: Lat. -19.323210 | Long. -41.255229 | **Datum:** Sirgas2000 

Classificação: AMR - Área em Processo de Monitoramento para Reabilitação

Etapas de Gerenciamento: Monitoramento para Reabilitação

Fonte de contaminação: Vazamentos ou Infiltração

Meios Impactados:

Águas subterrâneas; Solo

Contaminantes:

Benzeno; Benzo(b)fluoranteno; Etilbenzeno; TPH
(Hidrocarbonetos Totais de petróleo)


Fase Livre: Não

VALE ESTRADA DE FERRO VITÓRIA A MINAS - ÁREA 1: ATUAL ABASTECIMENTO

CNPJ: 33.592.510/0262-00

Atividade: Ferrovia

Endereço: Praça João Paulo Pinheiro - Governador Valadares

Coordenadas: Lat. -18.852757 | Long. -41.951348 | **Datum:** Sirgas2000 

Classificação: ACI - Área Contaminada sob Intervenção

Etapas de Gerenciamento: Projeto de Intervenção

Fonte de contaminação: Vazamentos ou Infiltração

Meios Impactados:

Águas subterrâneas; Solo

Contaminantes:

Benzeno; TPH (Hidrocarbonetos Totais de petróleo); Xilenos


Fase Livre: Não

VALE ESTRADA DE FERRO VITÓRIA A MINAS - ÁREA 2: ANTIGA ÁREA DE TANCAGEM

CNPJ: 33.592.510/0262-00

Atividade: Ferrovia

Endereço: Praça João Paulo Pinheiro - Centro - Governador Valadares

Coordenadas: Lat. -18.852757 | Long. -41.951348 | **Datum:** Sirgas2000 

Classificação: AMR - Área em Processo de Monitoramento para Reabilitação

Etapas de Gerenciamento: Monitoramento para Reabilitação

Fonte de contaminação: Vazamentos ou Infiltração

Meios Impactados:

Águas subterrâneas; Solo

Contaminantes:

Benzeno; TPH (Hidrocarbonetos Totais de petróleo); Xilenos


Fase Livre: Em processo de remoção

VALE ESTRADA DE FERRO VITÓRIA A MINAS - ÁREA 3: ANTIGO ABASTECIMENTO

CNPJ: 33.592.510/0315-48

Atividade: Ferrovia

Endereço: Praça João Paulo Pinheiro, Centro - Governador Valadares

Coordenadas: Lat. -18.852757 | Long. -41.951348 | **Datum:** Sirgas2000 

Classificação: AMR - Área em Processo de Monitoramento para Reabilitação

Etapas de Gerenciamento: Monitoramento para Reabilitação

Fonte de contaminação: Vazamentos ou Infiltração

Meios Impactados:

Águas subterrâneas; Solo

Contaminantes:

Benzeno; TPH (Hidrocarbonetos Totais de petróleo); Xilenos


Fase Livre: Removida

VALE ESTRADA DE FERRO VITÓRIA A MINAS - ÁREA 4: ESTACIONAMENTO DO GV SHOPPING

CNPJ: 33.592.510/0315-48

Atividade: Ferrovia

Endereço: Praça João Paulo Pinheiro, Centro - Governador Valadares

Coordenadas: Lat. -18.852757 | Long. -41.951348 | **Datum:** Sirgas2000 

Classificação: AMR - Área em Processo de Monitoramento para Reabilitação

Etapas de Gerenciamento: Monitoramento para Reabilitação

Fonte de contaminação: Vazamentos ou Infiltração

Meios Impactados:

Águas subterrâneas; Solo

Contaminantes:

Benzeno; TPH (Hidrocarbonetos Totais de petróleo); Xilenos


Fase Livre: Em processo de remoção

VALE ESTRADA DE FERRO VITÓRIA A MINAS - ESTAÇÃO LABOREAUX

CNPJ: 33.592.510/0164-09

Atividade: Ferrovia

Endereço: Estrada de Ferro Vitória Minas, Ramal Itabira, Km 533 - Itabira

Coordenadas: Lat. -19.631108 | Long. -43.238239 | **Datum:** Sirgas2000 

Classificação: AR - Área Reabilitada para Uso Declarado - Uso Geral

Etapas de Gerenciamento: Área Reabilitada

Fonte de contaminação: Vazamentos ou Infiltração

Meios Impactados:

Águas subterrâneas; Solo

Contaminantes:

Benzeno; Benzo(b)fluoranteno; Benzo(k)fluoranteno; BTEX e HPA; Criseno


Fase Livre: Removida

**VALE ESTRADA DE FERRO VITÓRIA A MINAS - PATIO DESEMBARGADOR DRUMOND CENTRAL -
RH 75**

CNPJ: 33.592.510/0262-00

Atividade: Ferrovia

Endereço: Rodovia BR 381, Km 86 - Nova Era

Coordenadas: Lat. -19.604166 | Long. -43.212190 | **Datum:** Sirgas2000 

Classificação: ACI - Área Contaminada sob Intervenção

Etapas de Gerenciamento: Intervenção/Remediação

Fonte de contaminação: Vazamentos ou Infiltração

Meios Impactados:

Águas subterrâneas; Solo

Contaminantes:

Manganês; Naftaleno; TPH (Hidrocarbonetos Totais de petróleo)

Fase Livre: Em processo de remoção

**VALE ESTRADA DE FERRO VITÓRIA A MINAS - PATIO DESEMBARGADOR DRUMOND CENTRAL -
RH 76**

CNPJ: 33.592.510/0262-00

Atividade: Ferrovia

Endereço: Rodovia BR 381, Km 86 - Nova Era

Coordenadas: Lat. -19.604166 | Long. -43.212196 | **Datum:** Sirgas2000 

Classificação: AR - Área Reabilitada para Uso Declarado - Comercial

Etapas de Gerenciamento: Área Reabilitada

Fonte de contaminação: Vazamentos ou Infiltração

Meios Impactados:

Águas subterrâneas; Solo

Contaminantes:

BTEX e HPA; Fenol


Fase Livre: Removida

VALE MANGANÊS S.A - UNIDADE OPERACIONAL DE OURO PRETO - VALE MANGANÊS

CNPJ: 15.144.306/0065-53

Atividade: Produção de ligas metálicas (ferro ligas)

Endereço: Estrada da Rancharia, S/N Zona Rural - Ouro Preto

Coordenadas: Lat. -20.419716 | Long. -43.551322 | **Datum:** Sirgas2000 

Classificação: AI - Área Contaminada sob Investigação

Etapas de Gerenciamento: Investigação Detalhada/Avaliação de Risco

Fonte de contaminação: Descarte/Disposição de Resíduos;Vazamentos ou Infiltração

Meios Impactados:

Águas subterrâneas;Solo

Contaminantes:

Alumínio;Cromo;Manganês;Níquel


Fase Livre: Não

VALE S.A. - TRENS TURÍSTICOS MARIANA

CNPJ: 00.924.429/0001-75

Atividade: Ferrovia

Endereço: Rodovia BR 040, Km 461 S/N - Mariana

Coordenadas: Lat. -20.373297 | Long. -43.417081 | **Datum:** Sirgas2000 

Classificação: AMR - Área em Processo de Monitoramento para Reabilitação

Etapas de Gerenciamento: Monitoramento para Reabilitação

Fonte de contaminação: Vazamentos ou Infiltração

Meios Impactados:

Solo

Contaminantes:

BTEX e HPA


Fase Livre: Não

VALE S.A. - TRENS TURÍSTICOS OURO PRETO

CNPJ: 00.924.429/0001-75

Atividade: Ferrovia

Endereço: Praça Cesário Alvim - Ouro Preto

Coordenadas: Lat. -20.390781 | Long. -43.506675 | **Datum:** Sirgas2000 

Classificação: AMR - Área em Processo de Monitoramento para Reabilitação

Etapas de Gerenciamento: Monitoramento para Reabilitação

Fonte de contaminação: Vazamentos ou Infiltração

Meios Impactados:

Solo

Contaminantes:

BTEX e HPA


Fase Livre: Não

VALLOUREC TUBOS DO BRASIL S/A - DEPÓSITO DE LAMAS (BATERIA 20)

CNPJ: 08.689.024/0001-01

Atividade: Indústria Metalúrgica

Endereço: Avenida Olinto Meireles, 65 - Belo Horizonte

Coordenadas: Lat. -19.969910 | Long. -44.011382 | **Datum:** Sirgas2000 

Classificação: ACI - Área Contaminada sob Intervenção

Etapas de Gerenciamento: Intervenção/Remediação

Fonte de contaminação: Descarte/Disposição de Resíduos

Meios Impactados:

Águas subterrâneas; Solo

Contaminantes:

Arsênio; Boro; Chumbo; Cianetos (livres ou complexados); Cobalto; Manganês; Molibdênio; TPH (Hidrocarbonetos Totais de petróleo)


Fase Livre: Não

VALLOUREC TUBOS DO BRASIL S/A - DRI (BATERIA 21)

CNPJ: 17.170.150/0001-46

Atividade: Indústria Metalúrgica

Endereço: Avenida Olinto Meireles, 65 - Belo Horizonte

Coordenadas: Lat. -19.969470 | Long. -44.001970 | **Datum:** Sirgas2000 

Classificação: AR - Área Reabilitada para Uso Declarado - Industrial

Etapas de Gerenciamento: Área Reabilitada

Fonte de contaminação: Vazamentos ou Infiltração

Meios Impactados:

Solo

Contaminantes:

Bário;Boro;Chumbo;Cobalto;Ferro;Manganês


Fase Livre: Não

VALLOUREC TUBOS DO BRASIL S/A - ESCORIAL (BATERIA 19)

CNPJ: 17.170.150/0001-46

Atividade: Indústria Metalúrgica

Endereço: Avenida Olinto Meireles, 65 - Belo Horizonte

Coordenadas: Lat. -19.959167 | Long. -44.003611 | **Datum:** Sirgas2000 

Classificação: AR - Área Reabilitada para Uso Declarado - Industrial

Etapas de Gerenciamento: Área Reabilitada

Fonte de contaminação: Descarte/Disposição de Resíduos

Meios Impactados:

Solo

Contaminantes:

Chumbo;Manganês;Zinco


Fase Livre: Não

VALLOUREC TUBOS DO BRASIL S/A - TREFILARIA

CNPJ: 17.170.150/0001-46

Atividade: Indústria Metalúrgica

Endereço: Avenida Olinto Meireles, 65 - Belo Horizonte

Coordenadas: Lat. -19.971171 | Long. -44.013168 | **Datum:** Sirgas2000 

Classificação: AMR - Área em Processo de Monitoramento para Reabilitação - Industrial

Etapas de Gerenciamento: Monitoramento para Reabilitação

Fonte de contaminação: Descarte/Disposição de Resíduos

Meios Impactados:

Solo

Contaminantes:

Cobalto;Manganês


Fase Livre: Não

VEREDAS DERIVADOS DE PETRÓLEO - POSTO VEREDAS

CNPJ: 68.508.621/0001-14

Atividade: Postos revendedores de combustíveis e afins

Endereço: Avenida do Contorno, 8.485 - Belo Horizonte

Coordenadas: Lat. -19.933309 | Long. -43.954319 | **Datum:** Sirgas2000 

Classificação: AI - Área Contaminada sob Investigação

Etapas de Gerenciamento: Investigação Confirmatória

Fonte de contaminação: Vazamentos ou Infiltração

Meios Impactados:

Águas subterrâneas; Solo

Contaminantes:

BTEX e HPA

Fase Livre: Não

Área gerenciada na Prefeitura Municipal de Belo Horizonte

Diretoria de Gestão de Barragens e Recuperação de Áreas de Mineração e Indústria

Gerência de Áreas Contaminadas

Dezembro 2024


736 de 762

VIAÇÃO ACAIACA - VIAÇÃO ACAIACA

CNPJ: 19.870.385/0001-71

Atividade: Postos revendedores de combustíveis e afins

Endereço: Rua Tupis, 71 - Caladinho - Coronel Fabriciano

Coordenadas: Lat. -18.858842 | Long. -41.948355 | **Datum:** Sirgas2000 

Classificação: AI - Área Contaminada sob Investigação

Etapas de Gerenciamento: Investigação Confirmatória

Fonte de contaminação: Vazamentos ou Infiltração

Meios Impactados:

Águas subterrâneas

Contaminantes:

Benzeno


Fase Livre: Não

VIAÇÃO COMETA S/A

CNPJ: 61.084.018/0001-03

Atividade: Postos revendedores de combustíveis e afins

Endereço: Avenida João Pinheiro, Nº 1.777 , Centro - Poços de Caldas

Coordenadas: Lat. -21.785571 | Long. -46.589648 | **Datum:** Sirgas2000 

Classificação: AR - Área Reabilitada para Uso Declarado - Industrial

Etapas de Gerenciamento: Área Reabilitada

Fonte de contaminação: Vazamentos ou Infiltração

Meios Impactados:

Águas subterrâneas; Solo

Contaminantes:

Benzeno; BTEX e HPA; Tolueno; TPH (Hidrocarbonetos Totais de petróleo); Xilenos


Fase Livre: Removida

VIAÇÃO COMETA S/A

CNPJ: 61.084.018/0050-91

Atividade: Postos revendedores de combustíveis e afins

Endereço: Rua Coronel Vidal, 470 - Juiz de Fora

Coordenadas: Lat. -21.744723 | Long. -43.367021 | **Datum:** Sirgas2000 

Classificação: AR - Área Reabilitada para Uso Declarado - Industrial

Etapas de Gerenciamento: Área Reabilitada

Fonte de contaminação: Vazamentos ou Infiltração

Meios Impactados:

Águas subterrâneas

Contaminantes:

BTEX e HPA


Fase Livre: Removida

VIAÇÃO ITAPEMIRIM

CNPJ: 27.175.975/0200-51

Atividade: Postos revendedores de combustíveis e afins

Endereço: BR 116, Km 706 - Muriaé

Coordenadas: Lat. -21.102922 | Long. -42.379862 | **Datum:** Sirgas2000 

Classificação: AMR - Área em Processo de Monitoramento para Reabilitação - Posto de Combustível

Etapas de Gerenciamento: Monitoramento para Reabilitação

Fonte de contaminação: Vazamentos ou Infiltração

Meios Impactados:

Águas subterrâneas; Solo

Contaminantes:

BTEX e HPA


Fase Livre: Não

VIAÇÃO PROGRESSO E TURISMO S/A

CNPJ: 32.404.063/0002-80

Atividade: Postos revendedores de combustíveis e afins

Endereço: Rua Carlos Herculano Couto, 58 - Juiz de Fora

Coordenadas: Lat. -21.735560 | Long. -43.394510 | **Datum:** Sirgas2000 

Classificação: AR - Área Reabilitada para Uso Declarado - Comercial

Etapas de Gerenciamento: Área Reabilitada

Fonte de contaminação: Vazamentos ou Infiltração

Meios Impactados:

Águas subterrâneas; Solo

Contaminantes:

BTEX e HPA


Fase Livre: Removida

VIAÇÃO RIO DOCE - VIAÇÃO RIO DOCE DE CARATINGA

CNPJ: 19.632.116/0042-40

Atividade: Postos revendedores de combustíveis e afins

Endereço: Rodovia BR 116, Km 536 - Bairro Graça - Caratinga

Coordenadas: Lat. -19.782817 | Long. -42.139585 | **Datum:** Sirgas2000 

Classificação: AR - Área Reabilitada para Uso Declarado - Comercial

Etapas de Gerenciamento: Área Reabilitada

Fonte de contaminação: Vazamentos ou Infiltração

Meios Impactados:

Águas subterrâneas; Solo

Contaminantes:

Benzo(a)antraceno; Criseno


Fase Livre: Removida

VIAÇÃO SANTA EDWIGES LTDA - VIAÇÃO SANTA EDWIGES

CNPJ: 18.752.691/0001-45

Atividade: Postos revendedores de combustíveis e afins

Endereço: Rua Espírito Santo, 655 - Betim

Coordenadas: Lat. -19.966757 | Long. -44.211086 | **Datum:** Sirgas2000 

Classificação: AR - Área Reabilitada para Uso Declarado - Industrial

Etapas de Gerenciamento: Área Reabilitada

Fonte de contaminação: Vazamentos ou Infiltração

Meios Impactados:

Águas subterrâneas; Solo

Contaminantes:

Benzeno; Etilbenzeno; Tolueno; TPH (Hidrocarbonetos Totais de petróleo); Xilenos


Fase Livre: Removida

VIAÇÃO SÃO ROQUE

CNPJ: 19.870.013/0001-40

Atividade: Postos revendedores de combustíveis e afins

Endereço: Rua São Sebastião, Nº 1.080 - Santa Helena - Coronel Fabriciano

Coordenadas: Lat. -19.518978 | Long. -42.626547 | **Datum:** Sirgas2000 

Classificação: AMR - Área em Processo de Monitoramento para Reabilitação - Comercial

Etapas de Gerenciamento: Monitoramento para Reabilitação

Fonte de contaminação: Vazamentos ou Infiltração

Meios Impactados:

Águas subterrâneas; Solo

Contaminantes:

Antraceno; Benzo(a)antraceno; Benzo(a)pireno; Naftaleno


Fase Livre: Não

VIAÇÃO SERTANEJA LTDA

CNPJ: 16.505.190/0001-39

Atividade: Postos revendedores de combustíveis e afins

Endereço: Rua Imbé, 75 - Belo Horizonte

Coordenadas: Lat. -19.905435 | Long. -43.966488 | **Datum:** Sirgas2000 

Classificação: AMR - Área em Processo de Monitoramento para Reabilitação - Posto de
Etapas de Gerenciamento: Monitoramento para Reabilitação

Fonte de contaminação: Vazamentos ou Infiltração

Meios Impactados:

Águas subterrâneas; Solo

Contaminantes:

BTEX e HPA

Fase Livre: Removida


Área gerenciada na Prefeitura Municipal de Belo Horizonte

VIAÇÃO SERTANEJA LTDA - VIAÇÃO SERTANEJA

CNPJ: 16.505.190/0002-10

Atividade: Postos revendedores de combustíveis e afins

Endereço: Rua D. Alda Vianna, 340 - Abaeté

Coordenadas: Lat. -19.158465 | Long. -45.445451 | **Datum:** Sirgas2000 

Classificação: ACI - Área Contaminada sob Intervenção

Etapas de Gerenciamento: Intervenção/Remediação

Fonte de contaminação: Vazamentos ou Infiltração

Meios Impactados:

Águas subterrâneas; Solo

Contaminantes:

Benzeno; Etilbenzeno; Naftaleno; Xilenos


Fase Livre: Não

VIANEL TRANSPORTE LTDA - VIANEL TRANSPORTE LTDA

CNPJ: 06.977.372/0001-59

Atividade: Postos revendedores de combustíveis e afins

Endereço: Rodovia BR 381 Km 13,5 - Sabará

Coordenadas: Lat. -19.832813 | Long. -43.845765 | **Datum:** Sirgas2000 

Classificação: ACI - Área Contaminada sob Intervenção

Etapas de Gerenciamento: Intervenção/Remediação

Fonte de contaminação: Vazamentos ou Infiltração

Meios Impactados:

Águas subterrâneas; Solo

Contaminantes:

BTEX e HPA


Fase Livre: Em processo de remoção

VIBRA ENERGIA S.A. - BABET - PARQUE DE BOMBAS

CNPJ: 34.274.233/0025-71

Atividade: Base de armazenamento e distribuição de combustíveis

Endereço: Rodovia Fernão Dias, S/N - Km 427,5 - Centro - Betim

Coordenadas: Lat. -19.959018 | Long. -44.096213 | **Datum:** Sirgas2000 

Classificação: AMR - Área em Processo de Monitoramento para Reabilitação - Industrial

Etapas de Gerenciamento: Monitoramento para Reabilitação

Fonte de contaminação: Vazamentos ou Infiltração

Meios Impactados:

Águas subterrâneas; Solo

Contaminantes:

Benzeno


Fase Livre: Em processo de remoção

VICENTE PEDROSA E IRMÃOS LTDA. - POSTO PEDROSA

CNPJ: 23.062.698/0001-75

Atividade: Postos revendedores de combustíveis e afins

Endereço: Rodovia Inconfidentes, Km 76 – Distrito de Cachoeira do Campo - Ouro Preto

Coordenadas: Lat. -20.349989 | Long. -43.673139 | **Datum:** Sirgas2000 

Classificação: AI - Área Contaminada sob Investigação

Etapas de Gerenciamento: Investigação Detalhada/Avaliação de Risco

Fonte de contaminação: Vazamentos ou Infiltração

Meios Impactados:

Solo; Águas subterrâneas

Contaminantes:

Benzeno; TPH (Hidrocarbonetos Totais de petróleo)


Fase Livre: Não

VILMAR PEREIRA & CIA LTDA - AUTO POSTO UNIÃO

CNPJ: 05.890.738/0001-95

Atividade: Postos revendedores de combustíveis e afins

Endereço: Praça Leopoldo Dias, 58 B, Centro - Perdões

Coordenadas: Lat. -21.093346 | Long. -45.088518 | **Datum:** Sirgas2000 

Classificação: AR - Área Reabilitada para Uso Declarado - Comercial

Etapas de Gerenciamento: Área Reabilitada

Fonte de contaminação: Vazamentos ou Infiltração

Meios Impactados:

Águas subterrâneas; Solo

Contaminantes:

Benzeno


Fase Livre: Removida

VITOR BATERIAS LTDA - VIP BATERIAS

CNPJ: 09.573.771/0001-42

Atividade: Comércio de baterias

Endereço: Rua Coronel Severiano, 315 – Bairro Milionários - Belo Horizonte

Coordenadas: Lat. -19.988886 | Long. -44.004782 | **Datum:** Sirgas2000 

Classificação: AR - Área Reabilitada para Uso Declarado - Comercial

Etapas de Gerenciamento: Área Reabilitada

Fonte de contaminação: Vazamentos ou Infiltração

Meios Impactados:

Solo

Contaminantes:

Chumbo


Fase Livre: Não

VITÓRIA ORGANIZAÇÕES EM PETRÓLEO LTDA

CNPJ: 01.095.252/0001-04

Atividade: Postos revendedores de combustíveis e afins

Endereço: Rua Rio de Janeiro, 1.612 - Belo Horizonte

Coordenadas: Lat. -19.928597 | Long. -43.941250 | **Datum:** Sirgas2000 

Classificação: AMR - Área em Processo de Monitoramento para Reabilitação

Etapas de Gerenciamento: Monitoramento para Reabilitação

Fonte de contaminação: Vazamentos ou Infiltração

Meios Impactados:

Águas subterrâneas; Solo

Contaminantes:

BTEX e HPA

Fase Livre: Não


Área gerenciada na Prefeitura Municipal de Belo Horizonte

VOTORANTIM CIMENTOS - VOTORANTIM CIMENTOS - UNIDADE DE ITAÚ DE MINAS

CNPJ: 01.637.895/0088-93

Atividade: Fabricação de cimento Portland, cal hidratada, calcário agrícola e
Fabricação de cimento Portland, cal hidratada, calcário agrícola e argamassa

Endereço: Rodovia Mg 050, Km 341, Taboca, Itaú de Minas- Mg - Itaú de Minas

Coordenadas: Lat. -20.716372 | Long. -46.763610 | **Datum:** Sirgas2000 

Classificação: ACI - Área Contaminada sob Intervenção - Industrial

Etapas de Gerenciamento: Investigação Detalhada/Avaliação de Risco

Fonte de contaminação: Vazamentos ou Infiltração

Meios Impactados:

Solo

Contaminantes:

TPH (Hidrocarbonetos Totais de petróleo)


Fase Livre: Sem informação

**VWA CENTRO AUTOMOTIVO (ANTIGO TEXAS POSTO DE SERVIÇOS E ABASTECIMENTO LTDA) -
TRANSPORTES PARGON**

CNPJ: 02.900.865/0001-30

Atividade: Postos revendedores de combustíveis e afins

Endereço: Rua dos Tupis, 1.376 - Belo Horizonte

Coordenadas: Lat. -19.918844 | Long. -43.949821 | **Datum:** Sirgas2000 

Classificação: AR - Área Reabilitada para Uso Declarado - Comercial

Etapas de Gerenciamento: Área Reabilitada

Fonte de contaminação: Vazamentos ou Infiltração

Meios Impactados:

Águas subterrâneas; Solo

Contaminantes:

BTEX e HPA

Fase Livre: Não


Área gerenciada na Prefeitura Municipal de Belo Horizonte

W R SIMONE COMERCIAL LTDA - ATUAL POSTO BARÃO VPP

CNPJ: 03.193.318/0001-24

Atividade: Postos revendedores de combustíveis e afins

Endereço: Avenida Barão Homem de Melo, 3.000 - Belo Horizonte

Coordenadas: Lat. -19.961360 | Long. -43.964482 | **Datum:** Sirgas2000 

Classificação: AMR - Área em Processo de Monitoramento para Reabilitação

Etapas de Gerenciamento: Monitoramento para Reabilitação

Fonte de contaminação: Vazamentos ou Infiltração

Meios Impactados:

Águas subterrâneas; Solo

Contaminantes:

BTEX e HPA

Fase Livre: Não


Área gerenciada na Prefeitura Municipal de Belo Horizonte

W-1- COMERCIO DE COMBUSTÍVEIS E LUBRIFICANTES LTDA EPP

CNPJ: 03.341.702/0001-27

Atividade: Postos revendedores de combustíveis e afins

Endereço: Rua Barão do Rio Branco, Nº 1905- São Benedito - Uberaba

Coordenadas: Lat. -19.770430 | Long. -47.951349 | **Datum:** Sirgas2000 

Classificação: ACI - Área Contaminada sob Intervenção

Etapas de Gerenciamento: Investigação Detalhada/Avaliação de Risco

Fonte de contaminação: Vazamentos ou Infiltração

Meios Impactados:

Solo

Contaminantes:

Benzeno; Etilbenzeno; Xilenos


Fase Livre: Não

**W-1 COMÉRCIO DE COMBUSTÍVEIS E LUBRIFICANTES LTDA. - W-1 COMÉRCIO DE COMBUSTÍVEIS
E LUBRIFICANTES LTDA.**

CNPJ: 09.468.823/0001-10

Atividade: Postos revendedores de combustíveis e afins

Endereço: Rua Barão do Rio Branco, N.º: 1905 - São Benedito - Uberaba

Coordenadas: Lat. -19.770371 | Long. -47.951001 | **Datum:** Sirgas2000 

Classificação: AI - Área Contaminada sob Investigação

Etapas de Gerenciamento: Investigação Detalhada/Avaliação de Risco

Fonte de contaminação: Vazamentos ou Infiltração

Meios Impactados:

Solo

Contaminantes:

Benzeno


Fase Livre: Não

WEC EMPREENDIMENTOS LTDA - POSTO TRADIÇÃO

CNPJ: 04.583.853/0001-54

Atividade: Postos revendedores de combustíveis e afins

Endereço: Rua Dr. Ary Teixeira, 990 - Vespasiano

Coordenadas: Lat. -19.697291 | Long. -43.919072 | **Datum:** Sirgas2000 

Classificação: AI - Área Contaminada sob Investigação

Etapas de Gerenciamento: Investigação Detalhada/Avaliação de Risco

Fonte de contaminação: Vazamentos ou Infiltração

Meios Impactados:

Águas subterrâneas; Solo

Contaminantes:

Benzeno; Benzo(a)antraceno; Etilbenzeno; Fenantreno


Fase Livre: Não

WMS SUPERMERCADOS DO BRASIL - POSTO SC CONTAGEM (EX POSTO CIDADE)

CNPJ: 93.209.765/0451-37

Atividade: Postos revendedores de combustíveis e afins

Endereço: Avenida General david Sarnoff, 5350 – Anexo Supercenter - Cidade Industrial - Contagem

Coordenadas: Lat. -19.947890 | Long. -44.024661 | **Datum:** Sirgas2000 

Classificação: AR - Área Reabilitada para Uso Declarado - Posto de Combustível

Etapas de Gerenciamento: Área Reabilitada

Fonte de contaminação: Vazamentos ou Infiltração

Meios Impactados:

Águas subterrâneas; Solo

Contaminantes:

Benzeno; Xilenos


Fase Livre: Não

XODÓ COMERCIAL LTDA - ÁREA DO POSTO XODÓ

CNPJ: 23.326.010/0001-17

Atividade: Postos revendedores de combustíveis e afins

Endereço: Rodovia BR 354, Km 476 -Vila Calcita - Arcos

Coordenadas: Lat. -20.299453 | Long. -45.543952 | **Datum:** Sirgas2000 

Classificação: ACI - Área Contaminada sob Intervenção

Etapas de Gerenciamento: Intervenção/Remediação

Fonte de contaminação: Vazamentos ou Infiltração

Meios Impactados:

Águas subterrâneas; Solo

Contaminantes:

BTEX e HPA


Fase Livre: Em processo de remoção

XODÓ COMERCIAL LTDA - SÍTIO BOCA DA MATA

CNPJ: 23.326.010/0001-17

Atividade: Postos revendedores de combustíveis e afins

Endereço: Rodovia BR 354, Km 476 - Arcos

Coordenadas: Lat. -20.299559 | Long. -45.549738 | **Datum:** Sirgas2000 

Classificação: ACI - Área Contaminada sob Intervenção

Etapas de Gerenciamento: Investigação Detalhada/Avaliação de Risco

Fonte de contaminação: Vazamentos ou Infiltração

Meios Impactados:

Águas subterrâneas

Contaminantes:

Criseno;Fluoranteno;TPH (Hidrocarbonetos Totais de petróleo)


Fase Livre: Removida

ZILENE ALVES DE SOUZA - POSTO CUPIM (EX- ORGANIZAÇÕES PEPITELLA TURISMO)

CNPJ: 13.587.169/0001-31

Atividade: Postos revendedores de combustíveis e afins

Endereço: Rodovia BR 040, Km 644 - Zona Rural - Cristiano Otoni

Coordenadas: Lat. -20.814432 | Long. -43.809621 | **Datum:** Sirgas2000 

Classificação: AMR - Área em Processo de Monitoramento para Reabilitação - Comercial

Etapas de Gerenciamento: Monitoramento para Reabilitação

Fonte de contaminação: Vazamentos ou Infiltração

Meios Impactados:

Águas subterrâneas; Solo

Contaminantes:

BTEX e HPA

Fase Livre: Não